

معجم البلدان والقبائل
في شبه الجزيرة العربية والعراق
وجنوبي الأردن وسيناء
المجلد العاشر

معجم البلدان والقبائل في شبه الجزيرة العربية والعراق وجنوبي الأردن وسيناء

المجلد العاشر

ترجمه وعلق عليه
أ.د. عبدالله بن ناصر الوليعي



٢٠١٤م / ١٤٣٥هـ / داره الملك عبد العزيز، ٢٠١٤م

فهرسه مكتبه الملك فهد الوطنيه أثناء النشر

مجموعه من الباحثين

معجم البلدان والقبائل في شبه الجزيرة العربية. / مجموعه من الباحثين؛

عبدالله بن ناصر الوليعي .

الرياض ١٤٣٥هـ

١٢ مج.

٥٦٨ ص؛ ٢٠ × ٢٨ سم

ردمك: ٥-٨٦-٨٠٠٢-٦٠٣-٩٧٨ (مجموعه)

٤-٩٦-٨٠٠٢-٦٠٣-٩٧٨ (ج ١٠)

١- معاجم البلدان. ٢- القبائل العربية

أ. الوليعي، عبدالله بن ناصر (مترجم) ب. العنوان

دبوي ٩١٥ ١٤٣٤/٤٤

رقم الإيداع: ١٤٣٤/٤٤

ردمك: ٥-٨٦-٨٠٠٢-٦٠٣-٩٧٨ (مجموعه)

٤-٩٦-٨٠٠٢-٦٠٣-٩٧٨ (ج ١٠)

حقوق الطبع والنشر محفوظه لداره الملك عبدالعزيز، ولا يجوز طبع أي جزء من الكتاب أو نقله على أية هيئة دون موافقه كتابيه من الناشر إلا في حالات الاقتباس المحدوده بغرض الدرسة مع وجوب ذكر المصدر.

إصدارات داره الملك عبد العزيز (٣٠٨)

داره الملك عبدالعزيز
مكتبة الملك فهد الوطنيه
مكتبة الملك فهد الوطنيه
١٤٣٥هـ / ٢٠١٤م



بِسْمِ اللَّهِ الرَّحْمَنِ الرَّحِيمِ

مَلَقُوطَة Marjutah

٠٧-٥٩-١٦، ٣٩-٣٩-٤٢. قرية في مركز الريان بمنطقة جازان، تقع على ارتفاع ٥٥ متراً فوق مستوى سطح البحر، ويقطنها من ١٠١ إلى ٢٥٠ نسمة. وهي ترتبط مع طريق الطائف-أبها-جازان الرئيس بدرج مستو جيد، إلى لا بأس به، طوله ٦, ١٤ كم (ITALCONSULT, 1970)^(١).

المَلَقَى Malqa

٠٨-٤٨-٢٤، ٣٠-٣١-٤٦. قرية صغيرة في وادي حنيفة^(٢) بمنطقة العارض في نجد^(٣).

المَلَقَى (Al) Malqaa

٣٣-٢٢-٢٥، ٣٠-٠٤-٤٤. قرية في منطقة بريدة^(٤)، تقع على ارتفاع ٧٤٣ متراً فوق مستوى سطح البحر، ويقطنها من ٥٠٠ إلى ١٩٩٩ نسمة. وهي ترتبط بطريق النبهانية-الرس-عنيزة الرئيس بدرج مستو سيئ، طوله ١٢٠ كم، وهو عرضة لفيضانات الأودية. وتشمل الأنشطة الاقتصادية فيها: زراعة القمح والبرسيم والنخيل والخضراوات، مع تربية الماشية من الإبل والغنم والماعز والأبقار. وليس بها كفاية من الماء العذب، ودرجة عذوبة الماء ٠-٢٥٪. وبالقرية محطة وقود (WILSON-MURROW, 1970)^(٥).

المَلَقَى (Al) Malqaa

٣٠-٤٨-٢٤، ٠٠-٣٢-٤٦. مجموعة مزارع تقع على بعد كيلومتر واحد شرق المغيدر، وكلاهما تتبعان العمارة. ويبلغ عدد سكانها ٢٠٠ نسمة، بما فيهم العمال. ويزرع الفلاحون النخيل والخضراوات غالباً. وهي تقع في المنطقة الوسطى، على ارتفاع ٦٧٠ متراً فوق مستوى سطح البحر، على بعد ٣ كم من طريق صلبوخ عبر درب وعمر (ETCO, 1970)^(٦).

(١) مَلَقُوطَة: قرية للعثمة، في وادي جازان (حمد الجاسر، المعجم المختصر). ويلاحظ الخطأ في رسم الاسم بالحروف اللاتينية.

(٢) انظر مادة هذا المدخل في المعجم، فستجد تفصيلات أخرى.

(٣) المَلَقَى: اسم مكان من اللقاء. ملتقى وادي حنيفة من الشمال، ووادي العمارة من الغرب، والقرى قرى الملقى من الشرق. تجتمع هذه الأودية الثلاثة، ثم تنحدر مارة بقرية العلب، ثم العودة، ثم الدرعية، ثم عرقة، فالرياض. وقرى الملقى يسمى قديماً قرى عبيد. وجزء من الملقى يسمى الآن المَغِيدِر، ويرجع الأستاذ حمد الجاسر أنه منطقة العقير التي يسكنها إبراهيم بن عربي الوالي الأموي باليمامة. وقد أدركنا في هذه المنطقة قبة مشيدة بالأجر الأحمر متداعية، تسمى عند المتأخرين قبة عجران، ولا ندري من هو عجران هذا، كما أن على جبالها حصوناً وأبراجاً. وكانت منطقة الملقى وما حولها حامي لخيال الملك عبدالعزيز وركابه. ونخيل الملقى أصلاً لعبدالله بن عبد العزيز بن محمد بن سعود، وفي الطوقية من قرى الملقى آثار قديمة وأسوار وأبنية، وما تزال باقية حتى الآن. ولا تخلو الشعاب التي حول الملقى من آثار مماثلة (عبدالله بن خميس، معجم اليمامة).

(٤) الصحيح أن يقال: في منطقة القصيم.

(٥) المَلَقَى: مورد ماء عذ قديم يقع بين هجرة ربيق وبين هجرة الأثلة في الجنوب الغربي من القصيم عمره قوم من العصبليات الواحد عضيلة من قبيلة مطير وأحدثوا فيه هجرة. وكان ابتداء عمارته في عام ١٣٦٩ هـ بعد تأسيس مجرتي ربيق والريقية بقليل (محمد العبودي، معجم بلاد القصيم)، وهو في محافظة المذنب بمنطقة القصيم.

(٦) انظر: الملقى Malqa.



مَلَكَشِي Mulkashi

٢٩-٢١-٠٠، ٤٧-٤٨-٠٠. بضع آبار على بعد نحو ٣ أميال إلى الشمال من الطريق بين الكويت والجهرة، وعلى بعد نحو ١٦ ميلاً من الكويت (Shakespeare).

مَلْهَم Malham

١٢-١٠-٢٥، ٥٩-١٦-٤٦. بلدة صغيرة في منطقة العارض^(١) بوسط شبه الجزيرة العربية^(٢).

مَلْهَم Malham

١٢-١٠-٢٥، ٥٩-١٦-٤٦. قرية في وادٍ يقدر عدد سكانها بنحو ١٨٠٠ نسمة بالمنطقة الوسطى على ارتفاع ٦٥٠ متراً فوق مستوى سطح البحر. ويعمل بعض السكان في ٣٠٠ مزرعة مساحتها ٦٠٩ هكتارات، بينما هاجر الآخرون

(١) انظر مادة هذا المدخل في المعجم، فستجد تفصيلات أخرى.

(٢) مَلْهَم: قال الهمداني: ويقران هذه القرية بنو سحيم، وأسفل منها قرية يقال لها ملهم، وبها بنو غير بن يشكر. ١. هـ. وملهم مشهور بكثرة نخيله وجودتها. ولقد أدركت نخيله متكاثفة وارقة الظلال مغدقة موقرة. ويقع ملهم في أسفل وادي قران عند منسححه من الجبل، وأحياناً يضاف إليه فيقال: وادي ملهم، خصوصاً الجزء من ملهم البلدة، حتى يصب الوادي في روضة الخفس، لا يسمى إلا بوادي ملهم. وأمراء ملهم وأسرته الشهيرة أسرة فضلية كبيرة ذات سمعة طيبة ومكارم أخلاق، وهم ينقسمون إلى فروع كثيرة، هم: آل الشيخ، وآل حسن، وآل عبد المحسن، وآل عبد العزيز، وآل يحيى. وأحياناً ملهم هي: الجزيرة - تصغير جزيرة والحصحص، وأصيلان، والنسق، وأم تينة، وحصيان، ومدريبة، والمثناة، والجميلي، والحي الأسفل، وبطاح (عبدالله بن خميس، معجم اليمامة).

إلى الرياض للبحث عن وظائف هناك. ويوفر السد الذي بني حديثاً المزارع مياهاً وفيرة، كما أنها صالحة للشرب. وقد أنشأت الحكومة أيضاً أنبوباً للمياه وبرج للمياه كذلك التي تأتي من حريملاء، ويمكن الوصول إليها من القرينة عبر درب يعنى به في بطن الوادي، أو عبر طريق معبد فرعي طوله ٧ كم من الطريق الجديد صلبوخ-بريدة. وهي تبعد عن القرينة بنحو ١٣ كم عبر الدرب في بطن الوادي (ETCO, 1970)^(٣).

مَلُوَاة Malwah

٢١-٠٧-١٩، ٤٠-٣١-١٠. قرية في الطائف بمحافظة الطائف في منطقة مكة المكرمة، تقع على ارتفاع ١٧١٥ متراً فوق مستوى سطح البحر، وسكانها نحو ١٠٠ نسمة. وهي ترتبط مع طريق الطائف-أبها-جازان الرئيس بدرب مستو وتمتوج ببطن وادٍ سيح، إلى لا بأس به، طوله ٧, ٢٠ كم (ITALCONSULT, 1970).

مَلُوح (آل) Malawah (AI)

٤٩-٠٩-١٩، ٠٦-٠٩-٤٢. قرية في النماص بمحافظة النماص تقع على ارتفاع ٢٣١٤ متراً فوق مستوى سطح البحر، ويقطنها من ١٠١ إلى ٢٥٠ نسمة. وهي ترتبط مع طريق الطائف-أبها-جازان الرئيس بدرب مستو وتمتوج لا بأس به، طوله ٣, ٤ كم، وهناك ٢, ٠ ساعة مشياً من الدرب حتى الوصول إلى القرية (ITALCONSULT, 1970).

(٣) انظر: مَلْهَم Malham.

مُلوح Malluh

٣٣-٣٨-٠٠، ٤٤-٢٠-٠٠. اسم لأرض على جانب النهر على الضفة اليمنى لنهر دجلة على بعد ٣٠ ميلاً بواسطة النهر فوق بغداد. وأرض ملوح يحدها من الشمال السويدية ومن الجنوب بابي. والطرف العلوي لهذا المكان يقع مقابل الجديدة تقريباً، والطرف الأسفل يقع على بعد بضع مئات من الياردات فوق اليهودية. ويوجد في أرض ملوح بعض الأكواخ والزراعة.

المَلْوَى Malwa (Al) or Al-Malua

١٥-١٣-٠٠، ٤٣-٢٢-٠٠. مكان دائري باليمن يقع على بعد ٥ أو ٦ أميال إلى الشمال الشرقي من باجل على طريق الحديدية-صنعاء، وهو يقع بجانب الطريق المتجه شمالاً مباشرة، وبه مكان للاستراحة وبئر جيدة. والملوى مهجور الآن.

المَلْوَيْت Malawi

٣٠-٢١-١٩، ٤٣-٠٣-٤٢. محطة استراحة على طريق الحج اليمني تقع على بعد نحو ٢٨ ميلاً جنوب-جنوب شرق الطائف بالحجاز^(١).

المَلْوَيْت Malwiyah

١٥-٢١-١٩، ٤٢-٠٣-٥٠. قرية في بني عمرو بمحافظة النماص في منطقة عسير، تقع على ارتفاع ٢٣٩٠ متراً فوق مستوى سطح

(١) المَلْوَيْت: بوينات تمثل قرية صغيرة لآل سليمان وتقع ما بين قرى آل عثران غرباً والخيشة شرقاً، ببلاد عمرو الشام (عمر بن غرامة العمري، معجم بلاد رجال الحجر). ويلفظ الخطأ في رسم الاسم بالحروف اللاتينية.

البحر، ويقطنها نحو ١٠٠ نسمة. وترتبط مع طريق الطائف-أبها-جازان الرئيس بدرج متموج سيء، طوله ٥، ٠ كم (ITALCONSULT, 1970)^(٢).

ملي Mali

٢٣-٤٦-٠٠، ٥٧-٣٠-٠٠. قرية صغيرة في وادي الحوقين الذي هو أحد فروع وادي بني غافر^(٣) بمنطقة الحجر الغربي في سلطنة عمان.

مُلَيْجَة Mulajjah

٢٧-١٦-١٠، ٤٨-٢٥-٢٧. هجرة مسورة في وادي المياه^(٤) في الأحساء بشرفي شبه الجزيرة العربية^(٥).

مُلَيْجَة Mulajjah

٢٧-١٦-١٠، ٤٨-٢٥-٢٧. جزء من نطاق؛ وهي مستوطنة يسكنها نحو ٢٥٠ نسمة في المنطقة الشرقية، تقع على ارتفاع ٧٠ متراً فوق مستوى

(٢) المَلْوَيْت: بوينات تمثل قرية صغيرة لآل سليمان وتقع ما بين قرى آل عثران غرباً والخيشة شرقاً، ببلاد عمرو الشام (عمر بن غرامة العمري، معجم بلاد رجال الحجر).

(٣) انظر مادة هذا المدخل في المعجم، فستجد تفصيلات أخرى.

(٤) انظر مادة هذا المدخل في المعجم، فستجد تفصيلات أخرى.

(٥) مَلَيْجَة: مؤنث مليج، تصغير ملح - من حجر العجمان، فيها عيون وآبار قديمة، واقعة بمنطقة الصرار من حيث الإدارة، لأن الصرار وما حوله من حجر العجمان. وهي تقع شمال قرية نطاع، بينهما جبل يدعى أم الرداف، وهي في طرف سبخة ستمدة من الجنوب إلى الشمال إلى قرية أم خويصة، وقد تكون تلك السبخة امتداداً لبطن ما كان يعرف باسم وادي ملح (حمد الجاسر، معجم المنطقة الشرقية).



مَلَيْجِ (بَنِي) Malih (Bani)

٢٧-١٢-١٩، ٤٩-٠٣-٤٢. قرية في محافظة
النماص بمنطقة عسير، تقع على ارتفاع ٢٦٣٤ متراً
فوق مستوى سطح البحر، ويقطنها من ٥٠١ إلى
٢٠٠٠ نسمة. وهي ترتبط مع طريق الطائف-أبها-
جازان الرئيس بدرج جبلي مستو سيح، إلى لا بأس
به، طوله ٣,٢ كم (ITALCONSULT, 1970).

مَلَيْجِ (خَشْم) Imlaih (Khashm)

٥٥-٠٨-٢٦، ٥٥-٥٥-٤٤. خشم بجبال
طويق^(٥).

مَلَيْجِ Malayh

٢٦-٠٠-١٩، ٢٢-٠٨-٤٢. قرية في ثنومة^(٦)
بمنطقة عسير، تقع على ارتفاع ٢١٦٥ متراً فوق
مستوى سطح البحر، ويقطنها من ١٠١ إلى ٢٥٠
نسمة. وترتبط بطريق الطائف-أبها-جازان الرئيس
(ITALCONSULT, 1970)^(٧).

المَلَيْجِ Malih

١٢ - ٥٤ - ١٩، ٣٤ - ٢٣ - ٤١. قرية في
محافظة المخوة بمنطقة الباحة يقطنها من ٥٠١
إلى ٢٠٠٠ نسمة. وترتبط مع الطريق الساحلي
الرئيس بدرج مستو و متموج جيد وسيح، إلى لا

(٥) انظر مادة هذا المدخل في المعجم، فستجد تفصيلات
أخرى.

(٦) أحياناً تسمى ثنومة بني شهر؛ لوقوعها في بلادهم.
(٧) مَلَيْجِ: قرية تقع بوادي سليح المسمى بها، وهو أعلى
وادي الغر، وهي من قبيلة آل بهيش وتقع جنوب
الصخرة الكبرى (غلامه) شرق الوادي مليح (عمر بن
غرامة العمري، معجم بلاد رجال الحجر).

سطح البحر، على بعد ٢٧ كم من النعيرية. ويوجد
بها دكانان، ولكن لا توجد بها خدمات أخرى.
ويحضر الطلاب المدرسة في نطاق. ويوجد
بها مزارع للنبخل مساحتها نحو ثلاثة هكتارات
(ETCO, 1970)^(٨).

مَلَيْجِي (دَوْحَة) Mulaiji (Dohat)

٥٠-٠٥-١٨، ٣٥-٥١. خور في الساحل
الشرقي لقطر^(٩) في شرقي شبه الجزيرة العربية.

مَلَيْجِ (أَبَار) Imleih

٠٠-١٥-٢٩، ٠٠-٢٤-٣٨. مجموعة من
الآبار تقع قرب الأطراف الغربية للنفود على بعد
نحو ١٠٠ ميل من تيماء، و١٦ أو ١٨ ميلاً غرب
ضلع يسمى هوجاء أم كور. وهي تحوي مياهاً
تميل للملوحة على عمق ٢٠ قدماً. وهناك ثمائل
كثيرة لا تملكها أي قبيلة ملكية حصرية. والمنطقة
التي تجاور النفود من الجنوب الغربي منطقة
معايدة تقريباً بين قبائل الرولة والسويطات وبني
عطية. ويتجول الرولة بعيداً نحو الجنوب خاصة
في فصل الربيع، وهو الفصل الذي كان عندما مر
كاروترز Carruthers بالمنطقة. وقد يقابل المسافر
في المنطقة أياً من القبائل المذكورة حيث يوجد
قتال شديد في المنطقة حول آبار فجر والهوجاء^(١٠)
وأبيط ومليح (Carruthers)^(١١).

(١) انظر أيضاً: مُلَيْجَة Mulaijah.

(٢) انظر مادة هذا المدخل في المعجم، فستجد تفصيلات
أخرى.

(٣) ورد في الأصل Hu.

(٤) مُلَيْجِ: منهل في الهوج في غربها، يقع بين آكام تدعى
قور مليح، في الجنوب الشرقي من منهل فجر (نجر)
(حمد الجسر، معجم شمال المملكة).

مَلِيح Mulayh

٣٨-٣٦-٢٢، ١٠-٤٥-٤٦. تعرف محلياً بالمَلَاَحَة. وهي آبار غير مسكونة إلى الغرب من الأفلاج تقع على ارتفاع ٦٢٥ متراً فوق مستوى سطح البحر (ETCO, 1970).

مَلِيح الجنوبي Mulaih al Janubi

٥٠-٤٤-٣٧، ٢٦-٠٤-٥٠. انظر: عَصِيدَان (مَلِيح الجنوبي) (Udaydan (also Mulaih al Janubi)^(٤).

المَلِيحَات Milaihat

٢٩-٥٤-٢٥، ٣٦-٣٢-٥١. منطقة تخييم للبدو في داخل قطر^(٥) في شرقي شبه الجزيرة العربية.

مَلِيحَة (I) Malaihah (I)

١٣-٤٩-٢٥، ٤٧-٠١-٥١. منطقة تخييم للبدو في داخل قطر^(٦) في شرقي شبه الجزيرة العربية.

مَلِيحَة (II) Malaihah (II)

٠٠-٠٧-٢٥، ٠٠-٣٤-٥١. منطقة تخييم للبدو على الساحل الشرقي لقطر^(٧)، ولكنه يقع

بأس به، طوله ٨٥ كم، ولكن يحتاج الشخص إلى ساعتين مشياً للوصول من القرية إلى ذلك الدرب (ITALCONSULT, 1970)^(١).

المَلِيح Milaih

٠٠-٢٨-٢٢، ٠٠-٠٧-٥٨. مكان مهجور الآن في قسم بلدان الحبوس بالشرقية^(٢) في سلطنة عمان.

مَلِيح Milih

٤٩-٠٨-٢٦، ٠٥-٥٥-٤٤. قرية في منطقة الرياض، تقع على ارتفاع ٦١٧ متراً فوق مستوى سطح البحر، ويقطنها من ٥٠٠ إلى ١٩٩٩ نسمة، وهي ترتبط بطريق صلبوخ-بريدة الرئيس بدرب مستو وتمتوج لا بأس به، طوله ٢ كم، وهو عرضة لزحف الرمال وفيضان الأودية والظمي والغرين والجراول. وتشمل الأنشطة الزراعية زراعة القمح والبرسيم والنخيل وبعض الفواكه والخضراوات، مع تربية الماشية من الإبل والغنم والماعز والأبقار. وليس بها كفاية من الماء العذب، ودرجة عذوبة الماء ٢٥-٠٪. ويوجد مدرسة ابتدائية للبنين، ومحطة وقود (WILSON-MURROW, 1970)^(٣).

(٤) هذا المدخل إضافة من المحقق لقائدة القارئ بسبب تعدد أسماء المكان.
(٥) انظر مادة هذا المدخل في المعجم، فستجد تفصيلات أخرى.
(٦) انظر مادة هذا المدخل في المعجم، فستجد تفصيلات أخرى.
(٧) انظر مادة هذا المدخل في المعجم، فستجد تفصيلات أخرى.

(١) المَلِيح: - بالتصغير - قرية من قرى قبيلة بني عمر الأشاعيب بنهامة زهران، وهي من قرى وادي منجل غربي وادي راش (علي الزهراني، معجم بلاد غامد وزهران).
(٢) انظر مادة هذا المدخل في المعجم، فستجد تفصيلات أخرى.
(٣) في مركز مليح بمحافظة الغاط في منطقة الرياض. ولحظ الخطأ في رسم الاسم بالحروف اللاتينية.

على بعد نحو ٥٥ ميلاً جنوب شرق-جنوب مليحة السابقة.

المَلِيحَة (AI) Malihah

٢٠-٢٣-٢٥، ٣٥-٤٥-٤٩. مستوطنة صغيرة تسكن موسمياً في المنطقة الشرقية على ارتفاع ١٣٠ متراً فوق مستوى سطح البحر، وتتألف من كوخين ونحو ١٠٠ عشة. ولا يوجد سكان مقيمون إقامة دائمة. وهي أبعد مستوطنة في الشرق من مستوطنات الأحساء على بعد ١,٢ كم شرق الجِشَة عبر درب (ETCO, 1970).

المَلِيحَة Mlayhah

٣٩-٢٥-٢٠، ٠٨-٠٧-٤١. قرية في بني مالك بمحافظة الطائف في منطقة مكة المكرمة، تقع على ارتفاع ١٧٥٤ متراً فوق مستوى سطح البحر، ويقطنها نحو ١٠٠ نسمة. وهي ترتبط مع طريق الطائف-أبها-جازان الرئيس بدرج مستو ببطن واد سيء، إلى لا بأس به، طوله ٤٦ كم، ولكن يحتاج الشخص إلى ٣,٦ ساعة مشياً للوصول من القرية إلى ذلك الدرب (ITALCONSULT, 1970)^(١).

المَلِيحَة Mulaihah

١٠٠-١٤-٢٦، ٠٠-٣٥-٤٩. منطقة تخييم للبدو بها آبار في البيضاء^(٢) (القسم الثالث)^(٣) في الأحساء بشرقي شبه الجزيرة العربية.

(١) في مركز القرية بني مالك في محافظة الطائف بمنطقة مكة المكرمة..

(٢) ورد في النص الأصلي البياض Biyadh، وهو خطأ، والصحيح البيضاء، وهو غير البياض الذي في منطقة الرياض، الواقع إلى الشرق من الأفلاج. انظر مدخل (البيضاء Biyadh) في المعجم، فستجد تفصيلات أخرى عن البيضاء.

(٣) انظر مادة هذا المدخل في المعجم، فستجد تفصيلات أخرى.

المَلِيحَة Mulayhah

١٥-٠٦-٢٠، ٢٧-١٧-٤١. قرية في محافظة المنندق بمنطقة الباحة، تقع على ارتفاع ٢١٢٩ متراً فوق مستوى سطح البحر، ويقطنها من ٥٠١ إلى ٢٠٠٠ نسمة. وترتبط مع طريق الطائف-أبها الرئيس بدرج جبلي وشمج ممهد سيء، إلى لا بأس به، طوله ٣٤,٥ كم. وبالقرية مدرسة، ودكانان، وطاحونة (ITALCONSULT, 1970).

مَلِيحَة Mulihah

٣٣-١١-١٩، ٥٥-٥٦-٤١. قرية بمحافظة المجاردة في منطقة عسير، تقع على ارتفاع ٦٢٩ متراً فوق مستوى سطح البحر، ويقطنها من ١٠١ إلى ٢٥٠ نسمة. وترتبط مع الطريق الرئيس بدرج جبلي مستو وشمج ممهد ببطن واد سيء، إلى لا بأس به، طوله ٢٥,٥ كم (ITALCONSULT, 1970).

المَلِيحَة Mulayhi

٤٠-١٣-٢١، ٤٤-٤٧-٤٢. قرية في محافظة رنية بمنطقة مكة المكرمة يقطنها أكثر من ٢٠٠٠ نسمة. وهي ترتبط مع طريق رنية-الخرمة الرئيس بدرج مستو لا بأس به، طوله ٦ كم (ITALCONSULT, 1970).

المَلِيحَة (بشر) Mulaisah

٠٠-٠١-٢٤، ٠٠-٣٩-٥٣. بئر في الظفرة^(٤) بعمان المتصالحة.

(٤) انظر مادة هذا المدخل في المعجم، فستجد تفصيلات أخرى.

المَلَيْيَلِيح (AI) Milayleeh

٥٧-٤٩-٢٤، ٤١-٠٩-٣٩. قرية في منطقة المدينة المنورة، تقع على ارتفاع ٤٨٨ متراً فوق مستوى سطح البحر، ويقطنها من ٥٠٠ إلى ١٩٩٩ نسمة. وهي ترتبط بطريق المدينة المنورة-خيبر الرئيس بدرج مستوى سيح، طوله ١٤ كم، وهو عرضة لفيضانات الأودية والجراول أو الجلاميد. وتشمل الأنشطة الاقتصادية فيها: زراعة القمح والبرسيم والنخيل والخضراوات، مع تربية الماشية من الإبل والغنم والماعز. وبالمنطقة كفاية من الماء العذب، ودرجة عذوبة الماء ٠-٢٥٪ (WILSON-MURROW, 1970).^(٣)

المَلَيْيَنَة Milaiyinah

٠٠-١٨-٢٤، ٠٠-٢٥-٥٦. قرية صغيرة في وادي الجزية^(٤) بمنطقة الحجر الغربي في سلطنة عمان.

المَلَيْيَنَة Milaiyinah

٠٠-٢٥-٢٣، ٠٠-٠٧-٥٨. قرية صغيرة في وادي سَمَائِل^(٥) بسلطنة عمان.

(٣) المَلَيْيَلِيح: - على وزن فَعْيَعِيل، كأنه تصغير الملوخ - قرية عامرة لُجَيْيَنَة في طرف وادي الحمض من الغرب في المناسة منه، يصب عليها من الغرب واد باسمها من جبل الأجرد، تبعد عن المدينة غرباً ٦٨ كيلاً، والأرض المحيطة بها والمعروفة بالمناسة هي جزع كبير من وادي الحمض صالحة للزراعة، وفيها كثير من الآبار والبساتين (عائق البلادي، معجم معالم الحجاز).

(٤) انظر مادة هذا المدخل في المعجم، فستجد تفصيلات أخرى.

(٥) انظر مادة هذا المدخل في المعجم، فستجد تفصيلات أخرى.

مليضاء Maliza

٠٠-٢٣-٢٩، ٠٠-٤٩-٤٦. ضلع صغير في شمال شرقي شبه الجزيرة العربية بالقرب من انحافة الشرقية لمنخفض الباطن عند نقطة تبعد نحو ١٤ ميلاً شمال القلبان. ويعد مليضاء علامة طريق مشهورة عند القوافل التي تنتقل بين البصرة والقصيم.

مَلَيْط (آل) Mulayt (AI)

٢٢ - ٤٣ - ٤١، ١٩ - ٥٧ - ٤١. قرية في العلاية بمحافظة بيشة^(١) في منطقة عسير، تقع على ارتفاع ١٩٣٤ متراً فوق مستوى سطح البحر، ويقطنها نحو ١٠٠ نسمة. وهي ترتبط مع طريق الطائف-أبها-جازان بدرج مستوى متموج سيح، إلى لا بأس به، طوله ٦,٦ كم (ITALCONSULT, 1970).

مَلَيْكَتْ Malikah

٢٠-٠٥-٢٠، ١٦-٢٥-٤١. قرية في الباحة بمنطقة الباحة، تقع على ارتفاع ٢٢٠٨ أمتار فوق مستوى سطح البحر، ويقطنها نحو ١٠٠ نسمة. وهي ترتبط مع طريق الطائف-أبها-جازان الرئيس بدرج جبلي مستو متموج سيح، إلى لا بأس به، طوله ٣,٥ كم. وبالقرية مدرسة (ITALCONSULT, 1970).^(٢)

(١) تقع العلاية الآن بمحافظة بَلْعَرَن.

(٢) مَلَيْكَتْ - بالتصغير - قرية كبيرة تقع شمال غربي قرية المصرخ بسراة زمران بمسافة كيل واحد، وهم من قبيلة بني حسن، وفي غربها يقع وادي القلوت الشهير بكثرة مياهه وبزراعة الفواكه على جوانبه (علي الزهراني، معجم بلاد غامد وزهران).

المَمْدُوحيَّة Mamduhiyah

٠٠ - ٣٠ - ٣٢، ٠٠ - ٢٤ - ٤٤. ناحية من الدرجة الأولى بقضاء الحلة^(١) في العراق.

المَمْر Mamar

٤٠-١٤-١٨، ٠٨-١٥-٤٢. قرية في محافظة رَجَال أَمْع بمنطقة عسير، تقع على ارتفاع ١١٠٣ أمتار فوق مستوى سطح البحر، ويقطنها أكثر من ٢٠٠٠ نسمة. وترتبط مع الطريق الرئيس بدرب مستو و متموج بيطن واد سبي، إلى لا بأس به، طوله ١, ٦٢ كم، ولكن يحتاج الشخص إلى ١, ٠ ساعة مشياً؛ للوصول من القرية إلى ذلك الدرب. وبالقرية طاحونة (ITALCONSULT, 1970).

مَمْلَح Mamlah

٠٠ - ٣٣ - ٣٢، ٠٠ - ٢٥ - ٤٥. اسم لمكان على الضفة اليسرى لنهر دَجَلَة^(٢) فوق بغيلة بقليل.

مَمْلَح القَرْن Mamlah

١٣-٠٨-١٩، ١٦-٥٤-٤١. قرية بمحافظة المجاردة في منطقة عسير، تقع على ارتفاع ٤٧٢ متراً فوق مستوى سطح البحر، ويقطنها من ١٠١ إلى ٢٥٠ نسمة. وترتبط مع الطريق الرئيس بدرب مستو بيطن واد سبي، إلى لا بأس به، طوله ١٩, ٥ كم (ITALCONSULT, 1970).

المَمْلَحَة (دوْحَة) Mamlahah (Dohat-Al)

٠٠ - ٥٧ - ٢٥، ٠٠ - ٠٨ - ٥٠. خليج في برّ العقير^(٣) بمنطقة الأحساء في شرقي شبه الجزيرة العربية.

المَمْلَحَة (نَقَا) Maharah (Niqa-Al)

٠٦ - ٥٠ - ٢٤، ٥٥ - ٢٩ - ٥١. ضلع منعزل في داخل قطر^(٤) بشرقي شبه الجزيرة العربية^(٥).

المَمْلَحَة (أَل) Mamlahah (Al)

٥٨-٤٨-٢٥، ٢٨-٤٢-٤٩. أو المَلَاخَة Al Mallahah. مسطح ملحي يستخرج منه الملح بالمنطقة الشرقية على ارتفاع ٥٠ متراً فوق مستوى سطح البحر. ويقر ما يستخرج منه سنوياً بنحو ٤٠ طناً من الملح الجيد، ويعمل به عشرة عمال بصورة منتظمة. ولمكان يتبع لبلدية بقيق على طريق فرعي معبد إلى بقيق طوله ١٥ كم (ETCO, 1970).

مَمْلَكَة Mamlakah

٤٩ - ٢٧ - ٢١، ٠٠ - ٢٠ - ٤٠. قرية في الطائف بمحافظة الطائف في منطقة مكة المكرمة، تقع على ارتفاع ١٧٨٦ متراً فوق مستوى سطح البحر، وسكانها من ٢٥١ إلى ٥٠٠ نسمة. وهي ترتبط مع طريق الطائف-الرياض الرئيس بدرب

(٣) انظر مادة هذا المدخل في المعجم، فستجد تفصيلات أخرى.

(٤) انظر مادة هذا المدخل في المعجم، فستجد تفصيلات أخرى.

(٥) لم أجد في هذا الموقع سوى هذا الاسم الذي يتفق مع الوصف.

(١) انظر مادة هذا المدخل في المعجم، فستجد تفصيلات أخرى.

(٢) انظر مادة هذا المدخل في المعجم، فستجد تفصيلات أخرى.



آلاف نسمة خلاف الجند، ويمكن لهذا المكان أن يصمد في وجه الحصار؛ إذ توجد به بساتين ذات محصولات وفيرة تشرف على جرف شديد الانحدار من المدينة على أحد جوانبها، بينما تغطي البساتين وحقول الأعلاف المنحدرات في جبل شبام على الجانب الآخر.

أما المستشفى العسكري فيقع في الطرف العلوي من المدينة، كما تقع الشكنات والمخازن مستطيلة الشكل في مكان أدنى إلى حد ما. والمباني الحكومية والحكومة ومكتب البريد تتسم بالمتانة، أضف إلى ذلك ما يصل إلى كل هذه المباني من مياه شديدة العذوبة عن طريق قناة مغطاة يأتي ماؤها من عين جارية في سيل بجبل شبام، كما يوجد عدد من العيون الأخرى دائمة الجريان من المياه العذبة التي يكفي ماؤها احتياجات المدينة عموماً.

والشوارع منحدره، وهي في بعض الأحيان فوق صخور عارية وزلقة، لتشبه في بعض الحالات الدرج المبني بشكل سيئ. ويقول هاريس Harris عن مناخة: من بين الأماكن جميعاً التي قدر لي أن أزورها كانت مناخة أروعها من ناحية الموقع، فالمدينة تقع فوق قطاع ضيق من الجبل يربط سلسلتين متميزتين لتكون مستجمعاً مائياً لواديين عظيمين، ويبلغ من ضيق القمة التي تقبع فوقها المدينة أن المنازل على كلا الجانبين تبدو وكأنها توشك أن تتدلى فوق منحدر^(٤).

(٤) مناخة: مدينة في رأس جبل حَرَازة في غربي مدينة صنعاء بمسافة ١٢٠ كيلاً. ترتفع عن سطح البحر بنحو ٢٢٠٠ متراً. وموقعها في أعلى قمة الجبل، حيث =

جبلي مستو و متموج لا بأس به، طوله ٣٦,٣ كم (ITALCONSULT, 1970)^(١).

المتاحير Manahir

فرع من أقسام قبيلة شَمَر طَوْقة^(٢) بالعراق.

مناخ Manakh

٢٥-٤٢-٠٠، ١٠-٤٧-٥٥. الحي الجنوبي والأكبر من قرية الجزيرة الحمراء^(٣) بإمارة الشارقة في عمان المتصالحة.

مناخات Manakhah

١٥-٠٣-٠٠، ٤٣-٤٤-٠٠. مدينة باليمن، تقع على طريق الحديدية-صنعاء، وتبعد ٨٨ ميلاً عن طريق البر من الأولى و٦٣ ميلاً عن الأخيرة. وقد بنيت على ارتفاع يبلغ ٧٥٠٠ قدم فوق مستوى سطح البحر، ويطلق عليها أحياناً جبل طارق اليمن؛ إذ إنها مجموعة من القلاع والمنازل الحجرية التي تشبه الحصون، وذلك إلى جانب كونها موقعاً طبيعياً قوياً على كتلة الجبل.

ويدير المدينة والمنطقة قائمقام يمتد نفوذه من الحجيلة إلى سوق الخميس، وسكان مناخة يناهزون الخمسة آلاف نسمة؛ منهم ١٠٠٠ من اليهود. ويقدرهم هاريس Harris بخمسة

(١) مسلحة: من قرى طويرق من ثقب في وادي المحرم من محافظة الطائف (حمد الجاسر، المعجم المختصر).

(٢) انظر مادة هذا المدخل في المعجم، فستجد تفصيلات أخرى.

(٣) انظر مادة هذا المدخل في المعجم، فستجد تفصيلات أخرى.



المَنَادِيَّة Minadi

٢٧-١١-١٨، ٣٢-١٥-٤٣. قرية في محافظة سراة عبيدة بمنطقة عسير، تقع على ارتفاع ٢٤٣٥ متراً فوق مستوى سطح البحر، ويقطنها نحو ١٠٠ نسمة. وهي ترتبط مع طريق أبها-خميس مشيط-نجران الرئيس بدرج جبلي مستو و متموج لا بأس به، طوله ٥, ٤ كم (ITALCONSULT, 1970)^(١).

المَنَادِيل Manadil

٣٧-٥٨-١٨، ١٥-١٧-٤١. قرية في القوز بمحافظة القنفذة في منطقة مكة المكرمة، تقع على ارتفاع ٤٨ متراً فوق مستوى سطح البحر، ويقطنها من ٥٠١ إلى ٢٠٠٠ نسمة. وترتبط مع الطريق

= تحيط بها مهاو تكاد تكون على خط عمودي، ومن ثم فهي تشرف من أنحائها الأربعة على أودية ووهاد هائلة السحق والانحدار. وهي عاصمة مديرية مناخة إحدى مديريات محافظة صنعاء، ومن بين مراكزها الإدارية: حصن مسار، هوزان، بني مقاتل، البعابر، لهاب، حصبان، بني خطاب، الأغمور، بني إسحاق، بني إسماعيل، بني برة. ومن معالم المنطقة الأثرية: قلعة الهجرة، وقرية كاهل، وحصن مسار التاريخي، حيث كان مقراً للملك علي بن محمد الصليحي الذي تولى اليمن في القرن الخامس الهجري، وكذا قرية حطيط مقر الطائفة الإسماعيلية. وتشتهر منطقة مناخة بزراعة أشجار البن، كما تنتشر في منحدراتها عدد من الوديان الغنية بزراعة الموز والشمام والباباي، ولأن موقع مدينة مناخة مرتفع جداً عن سطح البحر فهي عرضة للتقلبات الجوية السريعة، فقد تختفي الشمس خلف الغيوم الكثيفة التي تحجب النظر. وتمتاز الوديان بتدفق مجاري السيول طوال السنة، حيث تغد إليها المياه القادمة من المصويت وبني سطر وجبال سراز، ثم تذهب إلى وديان تهامة (إبراهيم المقحفي، ٢٠٠٢م، معجم البلدان والقبائل اليمنية، دار الكلمة بصنعاء).

(١) يلحظ الخطأ في رسم الاسم بالحروف اللاتينية.

الساحلي الرئيس بدرج مستو لا بأس به، طوله ٢ كم (ITALCONSULT, 1970).

المَنَادِيَّة (قبيلة) Manadharah

إحدى قبائل الهنّاءية في سلطنة عمان^(٢).

المَنَار (جبل) Manar (Jabal)

٥٠-٠٧-١٤، ١٥-٢١-٤٤. اسم لسلسلتين من الجبال في اليمن تشرف الأولى منهما على طريق الحديدية-صنعاء من نقطة إلى الغرب من مستوطنة بعدان^(٣) التي تقع على بعد ٢٢ ميلاً جنوب غرب صنعاء، وترتفع نحو ١٠,٠٠٠ قدم فوق مستوى سطح البحر. وأما السلسلة الثانية الأكثر ارتفاعاً فتقع على بعد نحو ٨ أو ٩ أميال شمال شرق إب، وترتفع إلى أكثر من ١٠,٠٠٠ قدم فوق مستوى سطح البحر^(٤).

(٢) انظر مادة هذا المدخل في المعجم، فستجد تفصيلات أخرى.

(٣) وردت نهجتها في المعجم هكذا Baan.

(٤) المَنَار: جبل ومركز إداري من مديرية بعدان، محافظة إب يقع شمال بعدان، ومن بين أهم قراه: نؤادة، الجبجب، ذي حيفان، الرباط، جبل الصانع، وادي الفرضة، عقد، مدين، الفراحي، الفجرة، حيسان، عقبة الميزاب، وهو جبل غني بالآثار اليمنية القديمة، وفيه مخازن عظيمة لحفظ مياه الأمطار كسد عتارة، كما أن به خندقاً فاصلاً بين الحصن والجبل، يمتد من أعلى الجبل إلى أسفله وطريقة منحوتة من أصل الجبل. وكانت مياه سد عتارة تسقي أراضي وادي المنار كقرية مدين، رثاوت، وعقد، وادي الفرضة، وغيرها. وعند استغناء ما حوله يرسلونه إلى أسفل جبل المنار، من البخاري وغيره (إبراهيم المقحفي، ٢٠٠٢م، معجم البلدان والقبائل اليمنية، دار الكلمة بصنعاء).



المتنائلة Manashilah

٥٤-٥٨-١٩، ٣٥-٢٩-٤١. قرية في الباحة بمنطقة الباحة، تقع على ارتفاع ٢٢٧٧ متراً فوق مستوى سطح البحر، ويقطنها من ٢٥١ إلى ٥٠٠ نسمة. وهي ترتبط مع طريق الطائف-أبها-جازان الرئيس بدرج جبلي مستو ومتموج سيح، إلى لا بأس به، طوله ٩,٥ كم. وبالقرية دكان (ITALCONSULT, 1970)^(١).

المناصير (دار) Manasir (Dar Al)

٠٩-٠١-٢٠، ٠٤-٥٣-٤٠. قرية في بني سعد بمحافظة الطائف في منطقة مكة المكرمة، تقع على ارتفاع ١٨٥٠ متراً فوق مستوى سطح البحر، ويقطنها نحو ١٠٠ نسمة. وهي ترتبط مع طريق الطائف-أبها-جازان الرئيس بدرج جبلي مستو ببطن واد سيح، إلى لا بأس به، طوله ٢١ كم (ITALCONSULT, 1970).

المناصير (قبيلة) Manasir (قبيلة)

مفردها منصور^(٢)، وهي قبيلة بدوية من عمان المتصالحة مقرها في الظفرة. ويمتد مجال تنقلاتهم من قطر في الشمال الغربي لواحة البريمي في الشرق، كما يوجدون في كل أنحاء الظفرة ولكن بصفة خاصة في مدينة الظفرة نفسها، وليوا، وفي الختم أيضاً، وقليل منهم في مدينة أبو ظبي. ويوزر المناصير واحة البريمي، ويقوم بعضهم

(١) المتنائلة: قرية من قرى المقاضية من بني ظبيان بسراة غامد تقع شمال قرية عرا وتجاور العبال شمالاً (علي الزهراني، معجم بلاد غامد وزهران).
(٢) انظر: منصور Mansuri.

في القرى الساحلية في الخان والجميرة، أما في الشمال فإن القبيلة على اتصال ببني هاجر بجوار قطر وفي الداخل، وفي الغرب فإنها على اتصال بقبيلة آل مثة. وتصل جماعاتهم المغيرة في بعض الأحيان إلى وادي الفروق^(٣). وتتأخم أرضهم من ناحية الشرق أرض قبيلة بني ياس الذين يختلطون معهم أيضاً في الظفرة، لكن البلاد الواقعة إلى الجنوب منهم خالية من السكان؛ لأنها جزء من الربع الخالي^(٤).

والمناصير من البدو الرحل إلا الموجودين في الخان والجميرة، ومعظمهم يقضون الشتاء في قطر أو بجوارها، والصيف في ليوا حيث لهم قرى مؤقتة من الأكواخ، وبها نخيل يعد ملكية مشتركة للقبيلة. وطريقة حياتهم في ليوا موضحة في مقال عن الظفرة. وفيما يأتي جدول تفصيلي عن فروع البدو في القبيلة وأفخاذهم:

=

(٣) يقع جنوب غرب الأحساء؛ انظره في هذا المعجم.
(٤) تشارك عشائر قبيلة المناصير قبيلة بني ياس في محاضر ليوا، والمناصير هم حلفاء بني ياس منذ قديم الزمان، كما يسكن المناصير مراعي الظفرة. وأهم فروع قبيلة المناصير آل بو منذر، ولهم بطون كثيرة (مركز الوثائق والدراسات، دولة الإمارات العربية المتحدة: دراسة تاريخية جغرافية للتعريف بإماراتها وإنجازاتها المعاصرة، وزارة شؤون الرئاسة، أبو ظبي، ١٩٧٢م).



الفرع	الفخذ	عدد مقاتلي الفخذ	ملحوظات على الفرع
آل بو منذر ^(١)	الكعابرة ^(٢)	٥٠	يقضي آل بو منذر الشتاء في قطر. وفي الصيف يشغلون داهن والعدّ والصّريط والثروانية في ليوا. وأكبر شيوخهم هو الشيخ راشد بن مانع الذي يتخذ مقره الصيفي في الصّريط.
آل بو منذر	آل مانع	١٥	
آل بو منذر	المراشيد ^(٣)	٣٠	
آل بو منذر	المطاوعة	١٠٠	
آل بو منذر	المداحمة	٢٠	
آل بو رحمة ^(٤)	آل بلخيل ^(٥)	٢٠٠	بأبي آل بو رحمة إلى الختم في الشتاء، ويزورون أيضاً قطر ما عدا القسم الفرعي آل بلخيل الذين يقضون الشتاء في نواحي السّميح، وجوار مدينة أبو ظبي. ويتنقل آل بلخيل في الصيف إلى واحة البريمي، والباقي إلى الحميم والقعيصة في ليوا. والزعيم المحلي هو سويد بن غددير.
آل بو رحمة	آل طريف ^(٦) ، ويسمون أيضاً أهل الجنوب.	٥٠	
آل بو رحمة	الطرافة ^(٧)	٧	
آل بو رحمة	آل وبران ^(٨)	٣٠	
آل بلشعر ^(٩)	آل غويتم	٣٠	يقضي آل بلشعر الشتاء في قطر أو في نواحيها، والصيف في ليوا حيث يسكنون في الجريرة، والجزرة، والموصل. وزعيمهم هو محمد بن جريو.
آل بلشعر	آل رشيد ^(١٠)	٢٠	
آل بلشعر	آل بو ثويت ^(١١)	١٠	

(١) انظر: مُنذِر (آل بو) (Mindhir (Al Bu)).

(٢) انظر: الكعابرة (Kaabarah).

(٣) انظر: المرّاشيد (Marashid).

(٤) انظر: رَحْمَة (آل بو) (Rahamah (Al Bu)).

(٥) انظر: بلخيل (آل) (Khail (Al Bu)).

(٦) انظر: طريف (آل) (Taraif (Al)).

(٧) انظر: الطرّافة (Tararifah).

(٨) انظر: وبران (آل) (Wabran (Al)).

(٩) انظر: بَلْشَعْر (آل) (Shaar (Al Bu)).

(١٠) انظر: رُشَيْد (آل) (Rashaiyid (Al)).

(١١) انظر: ثُوَيْبِت (آل بو) (Thuwaibit (Al Bu)).

المناصح Manadiah

٠١-٤٢-٢٠، ٤٦-٥٣-٤٠. قرية في بني حارث بمحافظة الطائف في منطقة مكة المكرمة، تقع على ارتفاع ١٨٨٥ متراً فوق مستوى سطح البحر، وسكانها من ٥٠١ إلى ٢٠٠٠ نسمة. وهي ترتبط مع طريق الطائف-أبها-جازان الرئيس بدرجتيه، إلى لا بأس به، طوله ٦٠,٥ كم. وبالقرية مدرسة، ودكان (ITALCONSULT, 1970)^(٧).

المناطيف Manatif

٠٠-٠٢-٢٤، ٠٠-٠٣-٥٧. قرية متفرقة في ولاية صَحْم الفرعية^(٨) بسلطنة عمان.

المناذير (or Manadhir-As-Salih) Manadhir

٠٠-٠٧-١٨، ٠٠-٢٦-٤٢. قرية صغيرة في عسير تقع على الطريق من عتود إلى أبها على بعد نحو ٨ أميال بخط مستقيم جنوب غرب أبها.

مناظر Manazir

١٩-٥٦-١٧، ٠٨-٢٧-٤٣. قرية في محافظة ظهران الجنوب بمنطقة عسير، تقع على ارتفاع ٢٢٣١ متراً فوق مستوى سطح البحر، وينطقها نحو ١٠٠ نسمة. وترتبط مع طريق أبها-خميس مشيط-نجران الرئيس بدرجتيه مستوي.

(٧) المناصح: من قرى بني كريمة من حسيكة من بالحارث بمنطقة ميسان في محافظة الطائف (حمد الجاسر، المعجم المختصر).
(٨) انظر مادة هذا المدخل في المعجم، فستجد تفاصيل أخرى.

ويمكننا أن نتيين مما ورد أعلاه أن عدد أفراد القبيلة هو ١٤٠٠ نسمة. ويشتمل المناصير عسماً على الهنأوية، وهم مسلمون سنة على مذهب الإمام مالك، وكانوا من قبل خاضعين للدولة السعودية^(١). وقد عرف أنهم كانوا يدفعون مساهمة عينية في معظمها قدرها ٢٠٠٠ دولار في السنة للجزينة السعودية^(٢) عام ١٨٦٥م. وقد أصبحوا الآن مستقلين عن كل سلطة، لكنهم يحتفظون بدرجة من التعامل مع مدينة أبو ظبي وشيخها.

المناصير Manasir

أحد أقسام قبيلة شَمْر طَوَقة^(٣) بالعراق.

المناصير Manasir

فرع من قبيلة شَمْر الجنوبية^(٤)؛ قسم الأسلم^(٥).

مناصير صالح Manasim Salih

٠٠-٣٠-٣٢، ٠٠-٢٤-٤٤. إحدى القنوات الصغيرة الكثيرة بناحية نهر شاه في قضاء الحلة^(٦) بالعراق.

(١) استخدم المعجم عبارة «للحكومة الوهابية» للدلالة على الدولة السعودية، وهذا غير دقيق، وقد عدلت بناء على المقصود من الكلمة.

(٢) استخدم المعجم عبارة «للجزينة الوهابية» للدلالة على الدولة السعودية، وهذا غير دقيق، وقد عدلت بناء على المقصود من الكلمة.

(٣) انظر مادة هذا المدخل في المعجم، فستجد تفاصيل أخرى.

(٤) انظر مادة هذا المدخل في المعجم، فستجد تفاصيل أخرى.

(٥) المناصير من الأسلم من شَمْر، من بلادهم: بمنطقة سائل رك، وسبيحة والسليل (انظر: حمد الجاسر، معجم قبائل المملكة العربية السعودية).

(٦) انظر مادة هذا المدخل في المعجم، فستجد تفاصيل أخرى.

المَنَاقِيش Minaqish

٣٠-٥٦-٢٨، ١٥-٣٤-٤٧. مجموعة من الضلوع الصغيرة في الطرف الغربي لكبيدة بالقرب من كبد^(٤) بإمارة الكويت.

المَنَامَة Manamah

١٢-٢٦، ١٠٠-٣٤-٥٠. المدينة الرئيسة والعاصمة التجارية للبحرين، ولا يمكن على أي حال أن توصف أنها العاصمة السياسية لأن مقر الحكومة هو حيثما يوجد الشيخ، وهو يقيم خلال الجزء الأكبر من السنة في مدينة المَحْرَق وليس في المَنَامَة^(٥).

(٤) انظر مادة هذا المدخل في المعجم، فستجد تفصيلات أخرى.

(٥) تقع المنامة على الطرف الشمالي الشرقي من الجزيرة، وكانت تسمى (المنعمة)، وقد اختلف في سبب إطلاق اسم المنامة عليها. فمن قائل إنه تحريف المنعمة، حرفها لأعاجم، ومن قائل إنه كان فيها قصر لنام أحد ملوكها السابقين فسميت به. وهي اليوم الميناء العمومية ومرسى البواخر وسكن أكثر التجار، ومركز معتمدي الدول، وبها دائرة البريد والبرقي والمكس البحري. وهي جيدة البناء وذات أسواق رائجة سوى أن أرضها سيخة. وهي رديئة الهواء، وفي شمالها ميناء صعب المرسى، أما في شرقها فميناء أسلم للسفن من عواصف الرياح. والقرية المشرفة على الميناء تسمى الحورة وفي سنة ١٣٣٠ هـ صدر أمر ببناء مرفأ في الميناء لشمالي يمتد إلى وسط البحر. والمنامة فيها سكنى غالب الملل والأصناف، وفي ظهرها من جهة الجنوب قلعة تسمى قلعة الديوان قبل إن الذي بناها هو نادر شاه، وهي مقبض صاحب العظمة سمو الشيخ عيسى آل خليفة، وفي غربي هذه القلعة قصر عظيم بناه ولي العهد سمو الشيخ حمد بن الشيخ عيسى سنة ١٣٢٢ هـ للمقبض، وشمالها هذا القصر وغربي القلعة مجلس بناه سمو الشيخ خليفة بن سليمان حفيد الحاكم =

ومتموج ببطن واد لا بأس به، طوله ١٢,٥ كم (ITALCONSULT, 1970).

المَنَامَة Manna

انظر: الدواسر (قبيلة) (Dawasir (Tribe)، الفرجان من فرع آل حسن في جنوبي نجد.

مَنَاعِي Mamai

صيغة المفرد من المناعة^(٦).

مَنَاقِي Munaqi

٢٩-٢٣، ١٠٠-٢٦-٥٧. قرية مهتدمة بالقرب من الوشيل في وادي الفرع^(٧) بسلطنة عمان.

المَنَاقِيش Manaqish

٥٤-٢٧-٢٠، ٤٤-١١-٤١. قرية في بني مالك بمحافظة الطائف في منطقة مكة المكرمة، تقع على ارتفاع ١٩١٠ أمتار فوق مستوى سطح البحر، ويقطنها نحو ١٠٠ نسمة. وهي ترتبط مع طريق الطائف-أبها-جازان الرئيس بدرج مستو وتمتوج ببطن واد سيع، إلى لا بأس به، طوله ٦٠,٣ كم، ولكن يحتاج الشخص إلى ٧,٠ ساعة مشياً؛ للوصول من القرية إلى ذلك الدرب (ITALCONSULT, 1970)^(٨).

(١) انظر مادة هذا المدخل في المعجم، فستجد تفصيلات أخرى.

(٢) انظر مادة هذا المدخل في المعجم، فستجد تفصيلات أخرى.

(٣) في مركز التربع بني مالك.



الموقع والميناء:

تقع المنامة في الركن الشمالي الشرقي من ساحل جزيرة البحرين بأقصى شمالي الجزيرة. وهي تقع على بعد أقل من ميلين في جنوب غرب-غرب مدينة المَحْرَق التي تفصلها عنها قناة تربط بين ميناء المنامة وخور القليعة. وميناء المنامة (بالنسبة للميناء ومدخلها انظر خريطة الأدميرالية البريطانية رقم ٢٣٧٧-٢٠) هو الوحيد الذي تستعمله السفن البخارية، وهو ميناء تحميه جزيرتا البحرين والمَحْرَق في الجنوب والشرق على التوالي، وفشت الجارم في الشمال، وفشت خور فشت في الشمال الغربي. ويقع الميناء الخارجي على بعد أربعة أميال شمال غرب المنامة؛ وهو أقرب نقطة من المدينة يمكن أن تصل إليها البواخر التي يكون غاطسها ١٩ قدماً، ويمكن للسفن الصغيرة أن تبلغ مرسى داخلياً يقع على مسافة تقل عن ميلين مقابل الساحل. ومياه الميناء صافية، ويبدو أن الجزء الأكبر من القاع يتكون من رمال بيضاء في بقاع ذات صخور مرجانية مستوية. ويبدأ القاع الضحل بالارتفاع المتدرج بانتظام حتى المدينة حتى إن القوارب لا تستطيع الوصول إلى مسافة تقل عن ربع ميل من الشاطئ فتضطر

لإزالة الركاب والحمولة لتتنقل بواسطة حمير إلى جانب القوارب. ويتراوح عدد الحمير بين ٣٠ إلى ٤٠ حماراً؛ وهي من الحمير البحرينية المشهورة التي دربت بصفة خاصة على العمل في البحر. والشيء الظاهر في الميناء هو عدد من حواجز صيد السمك والشباك التي تقام دائماً (توجد بعض الملحوظات على الميناء ذكرها الأدميرال أتكينز ويليز Atkinson-Willes, R.N. في التقارير السياسية لحكومة الهند، شهر يونيو عام ١٨٩٤م).

المظهر العام والمباني:

تمتد المنامة الآن، بما فيها ضاحيتا رأس الرمان في الشمال الشرقي والنُعِيم الكبيرة^(١) في الجنوب الغربي، إلى مسافة ميل ونصف على واجهة البحر ولها عمق نحو الداخل يمتد نحو نصف ميل. والمظهر العام للمدينة رطب وقذر وكثيب، وأحسن المساكن مبنية من الأحجار الصغيرة المثبتة بالطين والأسمنت أو نوع رديء من المونة التي تعطي المنازل مظهراً رديئاً غير صحي عندما تتساقط. وبعض المساكن واسعة فسيحة، وغالباً ما يخصص جزء كبير من الداخل لمكاتب الأعمال والمخازن. أما الساحة التي يوجد في وسطها السوق فهي متاهة قدرة من الأزقة الضيقة التي تصطف على جوانبها الدكاكين، وهي مغطاة بالحصير لتمنع عنها أشعة الشمس. والمساكن في أطراف المدينة تكون في معظم الأحوال أكواخ من الحصير ذات سقوف منحدره تقع في وسط أفنية تحيط بها حواجز من جريد النخيل. وأحسن

= سنة ١٣٣٣هـ. وأرخه يوسف بن فلاح بقوله (خليفة ناالعلي). ويوجد في جنوب شرق القلعة موضع يسمى القضيبة بها المحجر الصحي، وإلى الجنوب من القضيبة قرية تسمى الجفير بها مسجد صغير. وفي غربي المنامة قرية تسمى السويبية (محمد بن خليفة النبهاني، التحفة النهائية في تاريخ الجزيرة العربية، ص ٣٢، ٢٠٠٤م). والمنامة اليوم هي العاصمة ومركز المال والأعمال.

(١) انظر: النُعِيم الكبيرة Naim Al-Kabirah.

الدفاعات:

مدينة المنامة مفتوحة وليس لديها دفاعات من البر والبحر، وذلك باستثناء حصن المنامة الذي يقع في مكان غير ملائم وليس له قيمة تجعله ذا فائدة عصرية.

السكان والأحياء والضواحي:

يقدر عدد سكان المنامة (بما في ذلك سكان الضاحيتين اللتين سنأتي على ذكرهما فيما بعد) نحو ٢٥٠٠٠ نسمة؛ ثلاثة أخصاهم من الشيعة^(٢)، ومعظم الباقي من السنة، ويمكن تصنيف الشيعة كالتالي:

٢٥٠	عرب من البصرة
١٢٠٠٠	بحارنة من البحرين
٧٥٠	بحارنة من واحة الأحساء
٥٠٠	بحارنة من واحة القطيف
١٥٠٠	إيرانيون
١٥٠٠٠	المجموع

وجميع شيعة المنامة من الاثني عشرية باستثناء ١٥ تاجراً من البورة الهنود، غير المذكورين أعلاه، فهم من الطائفة الإسماعيلية.

وباقى المسلمين في المنامة موزعون كما يأتي:

٢٥٠	عرب من واحة الأحساء
١٥٠	عرب من الكويت

المباني هو مبنى الوكالة السياسية البريطانية الجديدة British Political Agency الموجود عند الطرف الشمالي الشرقي بين المدينة ورأس الرمان. وتقع قلعة الديوان أو حصن المنامة؛ وهي مقر الشيخ الصيفي، وهي بناء كبير بحالة جيدة ولها أبراج كثيرة، وتقع خلف المدينة بينها وبين بساتين النخيل. ويملك ابنه الشيخ حمد قصرًا جيد البناء ومن طابقين في جزء منه، ويقع بالقرب من الحصن باتجاه الداخل. وهناك منزل كبير ذو أسوار عالية تقع في الطرف الجنوبي الغربي من المدينة كان يقيم به الشيخ علي بن أحمد؛ عضو صغير من العائلة الحاكمة، حتى هروبه من البلاد عام ١٩٠٥ م.

وتتميز المساجد الموجودة ببساطتها ولها مآذن قصيرة تبلغ نحو ١٢ قدماً فقط، وهناك جامع جديد في طريقه الآن للبناء وسيكون أكثر جمالاً من الجوامع الأخرى. ولا توجد الآن أشجار في المدينة ولكن توجد آثار زراعة نخيل يبدو أنها كانت تروى بواسطة فلج من عين في قلعة الديوان بجانب المستشفى الأمريكي. وتكثر أكوام القمامة الكبيرة، ولاسيما في الضواحي. وعلى بعد نحو ميل جنوب المنامة يوجد ضريح قديم تزوره نساء الشيعة أثناء الليل، وهو مبنى من الحجر به تجويف يضع فيه الناس نذورهم من الأرز والبيض^(١).

(٢) هذه الأرقام لا تعتمد على تعداد دقيق بل هي تخمينات من المعجم. فلم يذكر المصدر الذي اعتمد عليه بل ذكر صراحة أنها تقديرات.

(١) هذه من الأعمال التي ليس لها أصل في الدين الإسلامي، بل هي من البدع المنتشرة التي لا تتفق مع تعاليم الإسلام الصحيحة.

ويوجد بين السكان والأهالي من غير البحارنة والإيرانيين تسرب كبير ملحوظ من الدم الزنجي، والناس مكتشون يبدو عليهم الكسل والبلادة، وأمراض العيون منتشرة بينهم بطريقة غير عادية. وأحياء المدينة هي:

البدع	الحيّاك ^(٢)
البرّ ^(٣)	الهولة
الدوّاربة ^(٤)	القناعات ^(٥)
الدّواودة ^(٦)	المخارقة ^(٧)
آل فاضل ^(٨)	المشبر ^(٩)
الحّمّام ^(١٠)	الشيوخ ^(١١)
سوق الحطب ^(١٢)	أبو صرة ^(١٣)

وأما الضاحية التي كانت في وقت من الأوقات قرية متميزة فتسمى رأس الرمان أو فريق الحمدة^(١٤)، وهي في مكان يحمل الاسم نفسه يقع خلف الوكالة السياسية البريطانية. ويقدر عدد سكانها بنحو ١٢٨ عائلة من الحميدة الذين

(٢) انظر: الحّيّاك Haiyak.

(٣) انظر: البرّ Barr.

(٤) انظر: الدّوّاربة Dawarabah.

(٥) انظر: القناعات Janaat.

(٦) انظر: الدّواودة Dawawdah.

(٧) انظر: المخارقة Makharqah.

(٨) انظر: فاضل (آل) Fadhal (Al).

(٩) انظر: المشبر Mishbar.

(١٠) انظر: الحّمّام Hammam.

(١١) انظر: الشيوخ Shuyukh.

(١٢) انظر: الحطب (سوق) Hatab (Suq-Al).

(١٣) انظر: صرة (أبو) Surrah (Abu).

(١٤) انظر: الحميدة (فريق) Hamidah (Fariq Al).

عرب من نجد	٥٠٠
عرب من أصول مختلفة أو من أصول لم يتأكد منها بما فيهم قليل من القناعات	١٠٠٠
الهولة	٥٠٠٠
زنج أحرار	١٥٠٠
زنج عبيد (ولكنهم يعيشون مع سادتهم)	٨٠٠
إيرانيون من الأهواز	٥٠
العترب	٥٥٠
المجموع	٩٨٠٠

وكل هؤلاء جميعاً من السنة من طوائف رئيسة مختلفة، باستثناء العرب النجديين الذين ينتمون إلى المذهب الوهابي^(١). ويبلغ عدد غير المسلمين نحو ٢٠٠ نسمة يتكونون من ٦٩-١٧٥ هندوسياً، و٥٠ يهودياً، و٤٠ مسيحياً شرقياً، و٦ أمريكيين و٤ أوروبيين. والهندوس الذين يتغير عددهم ليسوا مقيمين دائمين ومعظمهم بهاتيون ولوهاتيون. ومعظم اليهود مهاجرون من العراق منذ عشر سنوات أو أقل. ويعمل المسيحيون الشرقيون بالتجارة والباقي يعملون بالإرسالية الأمريكية التي ينتمي إليها أيضاً الأمريكيون السنة. والأوروبيون هم المعتمد السياسي البريطاني وشخص آخر بريطاني وتاجران ألمانيان.

(١) أتباع الدعوة السلفية للشيخ محمد بن عبد الوهاب من أهل السنة والجماعة على مذهب الإمام أحمد بن حنبل. وقد تكرر هذا الزعم بمحاولة إصااق ابتداء مذهب جديد بأتباع الدعوة فينتبه لذلك.

يعملون بصيد اللؤلؤ وفي قوارب لعبور الناس بين المنامة ومدينة المُحَرَّق. وتوجد ضاحية أخرى تعرف باسم التُّعِيم الكبيرة؛ وقد كانت في وقت ما قرية منفصلة ولكنها أصبحت الآن متصلة بالطرف الغربي للمدينة. وتتألف من نحو ٦٠٠ كوخ من القصب، وقليل من المنازل المبنية من الحجر، ويسكنها نحو ٣٠٠٠ نسمة من البحارنة من طبقة متواضعة يعتمدون في حياتهم على بناء القوارب وصيد اللؤلؤ.

الموارد وامدادات المياه:

يملك أهالي المدينة ٥٠٠ نخلة، في حين يملك أهالي ضاحية التُّعِيم الكبيرة ٨٠٠ نخلة، وعدد الحيوانات ٢١ حصاناً، و١٧٥ حماراً، و١٣٥ رأساً من الأبقار في المدينة نفسها. وتوجد ٦ حمير، و٨ رؤوس من الأبقار في ضاحية رأس الرمان؛ و١٨ حماراً في ضاحية التُّعِيم الكبيرة.

وتشتري الطبقات الغنية في المنامة مياه الشرب من جمالي الرفاع الشرقي والرفاع الغربي الذين يحضرونه من آبار الحنينية وأم غويفة في قراهم على التوالي. ويجلب الماء الذي يستعمله السكان الفقراء من أحد مصدرين هما: عين القفول^(١) وعين مقبل. والأولى عبارة عن حوض على مسافة ميل غربي الحصن يملؤه الماء الفائض من ينابيع المتعددة، والثانية هي بئر غاطس في صحرة مرجانية بين لوكالة السياسية البريطانية والإرسالية الأمريكية، في أرض مكشوفة خاصة بالحاج مقبل الذكري؛ وهو تاجر نجدي بارز. وماء القفول دائماً

(١) انظر: القفول Quful.

ملوث بالقدارة وذلك لاغتسال الناس والحيوانات فيه، بينما بئر عين مقبل مالحة جداً. ويحصل خدم المعتمدين السياسيين على ماء الشرب من الأولى كما تروى حيوانات الوكالة السياسية البريطانية من الثانية. والماء من الاثنتين ينادى عليه للبيع في المدينة بواسطة الحمالين وثمان القرية الواحدة من الماء من عين القفول تبلغ بيزة (عملة هندية)، وبالنسبة للغسيل فإن كل بيت تقريباً في المنامة يملك بئراً ضحلاً عمقه نحو ستة أقدام.

التجارة والسفن:

تعيش المنامة على التجارة بصفة رئيسة وهي تمثل معظم التجارة التي ورد ذكرها في المقالة الخاصة بإمارة البحرين. ويضم السوق نحو ٤٥٠ حانوتاً. وتملك مدينة المنامة مركبين من نوع البغلة^(٢)، وستة مراكب من نوع البوم، ومركب واحد من نوع الشوعي، فضلاً عن ١٠٠ مركب من نوع الماشوّه والجالبوت^(٣)، بينما يملك

(٢) البغلة نوع من السفن الشراعية التي تستخدم للأسفار البعيدة وحمل البضائع من موانئ الخليج العربي إلى الهند وشرقي أفريقيا. وتشبه البغلة السفن البرتغالية القديمة، وطول الواحدة منها ما بين ١٢٠ و١٥٠ قدماً، وعرضها ما بين ١٨ و٣٠ قدماً، وارتفاعها ما بين ٣٠ و٤٠ قدماً. وحمولتها لا تزيد عن ٤٠٠ طن (انظر: أحمد البشر الرومي، معجم المصطلحات البحرية في الكويت، مركز البحوث والدراسات الكويتية، ٢٠٠٥م).

(٣) الجالبوت سفينة مقدمتها طويلة ومرتفعة، وذلك لبضائع التجار، ومؤخرتها عرشة خاصة بالمسافرين. وهناك نوع كبير منها يسمى مهيلة على وزن قبيلة يستخدم في العراق. وهي تشبه سنوك البحر الأحمر، ولا توجد عرشة في الجالبوت الصغير، وتشبه في هذه الحالة بلبل على وزن ألم. وهذه الأنواع سميت =

المنامة (قبيلة) Mananah

مفردها مناعي^(٢)؛ وهي قبيلة عربية ليست بدوية تتكون من غواصي وتجار اللؤلؤ في البحرين وقطر. وفي البحرين يملكون ١٠٠ منزل في قلالي، و١٠ منازل في مدينة المحرق، و١٠ منازل في الحد، وأما في قطر فيملكون ١٠ منازل في الدوحة، و٧٠ منزلاً في أبو الظلوف. وهم من المسلمين السنة على مذهب الإمام مالك، ويقولون إنهم ينحدرون من قبيلة بني تميم.

المناهرة Munahirah

انظر: عنزة (قبيلة) (Anazah (Tribe)؛ فخذ الدهامشة من فرع العِمَارَات^(٣).

المناهيل (قبيلة) Minhali

المناهيل إحدى القبائل العربية المهمة في داخل حضرموت. ويعيش أفرادها كما يفلحون الأراضي حول المدن. وقد هاجر كثير منهم، وبعضهم أغنياء جداً. ويعيش البدو بين العرب، ولكنهم في حرب معهم في كثير من الأحيان. وهذا ما يجعل النظام القبلي في حضرموت معقداً جداً وعصياً على الفهم، وهو يوجدون إلى الشرق من سيئون، وفي خصومة مع سلطان شبام (Bent.)^(٤).

(٢) انظر: مناعي Mannai.

(٣) مناهرة: من الوطية من السويلمات من الدهامشة، من العمارات من عنزة (انظر: حمد الجاسر، معجم قبائل المملكة العربية السعودية).

(٤) توجد قبيلة المناهيل في المملكة العربية السعودية بمحافظة الخرخير التابعة لمحافظة نجران، كما يوجد قسم كبير منها في الجمهورية اليمنية. ويذكر المقحفي أن قبيلة المناهيل قبيلة كبيرة تنحدر من عصابة بني ضنة =

أهالي ضاحية رأس الرمان مركب واحد من نوع البغلة، ومركب من نوع اليوم، ومركب واحد من نوع البقارة، و١٥ من نوع الماشوّه والجالبوت؛ وجميعها تستعمل لصيد اللؤلؤ.

المصالح والمؤسسات الأجنبية:

المنامة هي مقر المعتمد السياسي البريطاني في البحرين. ويوجد بها مستوصف خيرى ومكتب للبريد ملحق بالوكالة، كما أن إرسالية الكنيسة الإصلاحية الهولندية لأمريكا Reformed Church of America (Dutch) لها مقر في المنامة، وهي تحتفظ بمحل لبيع الإنجيل وكتب أخرى مطبوعة بلغة الخليج. ويوجد مستشفى ميسون التذكاري Mason Memorial Hospital تابع للإرسالية الذي قد شيد في عام ١٩٠٢م، وبه ٢٠ سريراً. وفي عام ١٩٠٤م قدمت خدمات طبية نما لا يقل عن ١٧٠٠٠ حالة. وتوجد مدرسة عربية إنجليزية نهارية مسجل بها ٦٨ طالباً، وهي أيضاً جزء من الإرسالية.

المنامة Manamah

٢٥-١٩-٠٠، ٥٦-٠١-٠٠. قرية صغيرة جداً بواد يرتبط مع وادي حام^(١) بعمان المتصالحة.

= بالجالبوت في البحرين وسائر مناطق الخليج العربي. وربما أن اسمها مشتق من اللغة الإنجليزية Jollyboat (انظر: محمد عليخان بندر عباسي، صيد اللؤلؤ: المناص في أحوال الغوص والغواص، ترجمه عن الفارسية الدكتور عيسى أمين).

(١) انظر مادة هذا المدخل في المعجم، فستجد تفصيلات أخرى.

المناوزة (قبيلة) Manawrah

ومفردها منبوري؛ وهي إحدى قبائل الهناوية في سلطنة عمان^(١).

مناوي الباشا (نهر)
Manawi-Al-Pasha (Nahr)

٣١-٣٠-٠٠، ٤٩-٤٧-٠٠. أحد أخوار مدينة البصرة^(٢).

المنايف (بئر) Manaif (Al)

٤١-٢٣-٠٠، ١١-٥١-٠٠. بئر في المَجَن^(٣) بعمان المتصالحة^(٤).

المنايف (خور) Manaif (Khor)

٠٩-٢٤-٠٠، ٠٧-٥٣-٠٠. خليج صغير على بعد ٤ أو ٥ أميال إلى الغرب من رأس جلاع بالظفرة^(٥) بعمان المتصالحة.

المنبيج (بئر) Minbai (Al)

٠٩-٢٤-٠٠، ٤٢-٥١-٠٠. عين أو بئر متدفق في المَجَن^(٦) بعمان المتصالحة^(٧).

المنبيعي (بئر) Minbai (Al)

٠٩-٢٤-٠٠، ٤٢-٥١-٠٠. انظر: المنبيج (بئر) Minbai (Al)^(٨).

المنتريب (Al) Mintrib

٢٧-٢٢-٠٠، ٤٨-٥٨-٠٠. قرية مهمة في قسم يدية^(٩) بمنطقة الشرقية من سلطنة عمان.

منتريس Mantaris

٢٢-٣١-٠٠، ٢٥-٤٧-٠٠. مكان على نهر

= تقع ديارهم في منطقة سنا بالشرق من وادي حضرموت، ومن بين قبائلهم: بيت كزيم، يفتح فكسر فسكون، وبيت المعشني. وتوجد الإشارة إلى أن ديار قبائل المناهيل كانت تمتد من شرقي وادي حضرموت إلى الساحل، وقد كانت أرضهم قبل الإسلام من أخصب القاع وأكثرها خيرات وأوفرها غلات، ولكن حينما انهى السد العظيم الذي كان قائماً في شمال وادي سنا، أجذبت تلك المنطقة وأجذب معها كل الوادي إلى بلاد المهرة. على أن منطقة المناهيل من أصلح الأراضي للزراعة. وقد أصبح أكثر المناهيل شبه رحل لا يبيت لهم إلا الخيام، ولا نخيل لهم ولا أراضي زراعية. واشتهر المناهيل الساكنون في ساحل حضرموت بصيد سمك السردين المعروف باسم العيدة، أما الذين يسكنون الصحراء الواقعة في شرقي وادي حضرموت فقد اشتهروا بتربية الجمال الجيدة والماشية. وموطن المناهيل أهل الساحل في مديرية الشحر. وكانت طوائف كثيرة من المناهيل قد انتقلت إلى دولة الإمارات العربية (إبراهيم المقحفي، ٢٠٠٢م، معجم البلدان والقبائل اليمنية، دار الكلمة بصنعاء).

- = إلى الجنوب من جو المنايف، وهو في المملكة العربية السعودية.
- (٥) انظر مادة هذا المدخل في المعجم، فستجد تفصيلات أخرى.
- (٦) انظر مادة هذا المدخل في المعجم، فستجد تفصيلات أخرى.
- (٧) ينطق أحياناً ويكتب المنبيعي على اللهجة الخليجية في نطق الجيم ياء.
- (٨) هذا المدخل إضافة من المحقق لفائدة القارئ بسبب تعدد أسماء المكان.
- (٩) انظر مادة هذا المدخل في المعجم، فستجد تفصيلات أخرى.

- (١) انظر مادة هذا المدخل في المعجم، فستجد تفصيلات أخرى.
- (٢) انظر مادة هذا المدخل في المعجم، فستجد تفصيلات أخرى.
- (٣) انظر مادة هذا المدخل في المعجم، فستجد تفصيلات أخرى.
- (٤) إلى الشمال الشرقي من بئر عقدة، وأسمه عد المنايف =



دِجْلَةٌ^(١) معروف عند الأوروبيين بكوع الشيطان Devils Elbow. وتقع متريس التي هي أيضاً أرض على الضفة اليمنى لنهر دِجْلَةٌ، بين قلعة صالح وقبر العُزَيْر.

المُنْتَزَه Muntazah

٠٣-٥٢-١٩، ١٥-٣٠-٤٢. قرية بمحافظة بيشة في منطقة عسير، تقع على ارتفاع ١١٨٨ متراً فوق مستوى سطح البحر، ويقطنها أكثر من ٢٠٠٠ نسمة. وهي ترتبط مع طريق الباحة-العقيق-بيشة بدرب مستو وتمتوج سبي، إلى لا بأس به، طوله ٣٤ كم (ITALCONSULT, 1970)^(٢).

المُنْتَفِق (قبائل) Muntafik

لا يعين مصطلح (المنتفق)^(٣) في الواقع قبيلة واحدة، بل تجمع من عدة قبائل، وهي الأقوى في العراق. ولذلك إذا ستل أحد أفراد المنتفق داخل ديرة قبيلته لأي قبيلة ينتمي، فإنه يجيب أزيج أو خفاجة.. وغيرهم. وإذا أجاب أنه من المنتفق فقد يعني على الأرجح أنه من عائلة السعدون^(٤). وأما إن كان بعيداً عن ديرة قبيلته في مكة المكرمة مثلاً أو في دمشق فسيجيب أنه من المنتفق؛ وهو المصطلح الذي يحدد هويته في أي جزء من شبه الجزيرة العربية.

(١) انظر مادة هذا المدخل في المعجم، فستجد تفصيلات أخرى.

(٢) في مركز الحازمي بمحافظة بيشة في منطقة عسير.

(٣) تنطق قاف (المنتفق) كثيراً بالكاف العراقية (المنتفج) ولذلك تكتب بالكاف بالحروف اللاتينية.

(٤) انظر: السُعدُون Saidun.

الإقليم:

يتبع المنتفق ضفتي الفرات والجزء الغربي الصحراوي الملاصق من الدراجي الواقعة بين مدينتي السَّماوَة والناصرية حتى ملتقى نهر الفرات مع نهر دِجْلَةٌ، وكذلك ضفتا شط الغراف باستثناء الجزء الأعلى من مجراه، والضفة اليمنى لنهر دِجْلَةٌ من العُزَيْر إلى القرنة، وكل الجزء الغربي من المنطقة المسماة بالجزيرة أو بلاد الرافدين الواقع بين هذه المناطق الثلاث. وكان المنتفق يسكنون جزءاً من الضفة اليمنى لشط العرب أسفل البصرة ولكن حل محلهم المحسن لبعض الوقت. وبعضهم ما يزال موجوداً في المعامر فوق الفاء، وفي كوت خليفة في منطقة الدواسر. ويجاور المنتفق الظفير من الغرب والخزاعل من الشمال الغربي، بينما يتوسط بنو ربيعة وآل بو دراج وآل بو محمد بينهم وبين ضفة نهر دِجْلَةٌ من كُوت الأمانة حتى العُزَيْر. ولذلك يتبع القسم الأكبر من القبيلة حكومة البصرة، وقليل منهم يتبعون حكومة بغداد. والمدن المهمة في منطقة المنتفق هي سوق الشيوخ وشطرة المنتفق والناصرية، وتردد القبيلة على مدينة السَّماوَة^(٥).

الأقسام:

لا يمكن تحديد أعداد تجمع قبائل المنتفق، كما أن فروعها لا تعد ولا تحصى. ولكنهم ينقسمون إلى ثلاثة أقسام مهمة وهي: الأجد، وبنو سعيد^(٦)، وبنو مالك. والأجد يسيطرون على وادي الفرات

(٥) تمتد مناطق المنتفق الحالية من البصرة حتى حدود بغداد.

(٦) انظر: سَعِيد (قبيلة بني) Said (Bani).



طريقة حياتهم:

ما يزال جزء كبير من المنتفق بدوياً، والباقي يسكنون الخيام وأكواخ القصب والقرى وحتى المدن، ويزرعون الأرض ويستبقون النخيل ويرعون الأغنام والأبقار والجواميس والجمال. وحتى أولئك الذين يتتمون إلى الرعاة المستقرين يتجولون في الصحراء إبان الربيع مع قطعانهم وحيواناتهم بحثاً عن المرعى، ونساء المنتفق لا يتنقبن؛ أي لا يغطين وجوههن.

الديانة والوضع السياسي:

ينتمي أفراد القبيلة عموماً إلى الشيعة، ولكن الشيوخ الحاكمين وفروعهم التي تدعى السعدون فمن السنة. ويقال إن السعدون قد جاؤوا من مكة منذ نحو ٥٠٠ سنة، ويقولون إنهم سادة من أشرف مكة المكرمة^(٦). وفي الحرب يحملون السيوف والرماح وهم مسلحون جيداً بالبنادق خصوصاً المارتيني. وأكبر نسبة من الراكبين يمتلكون الجمال. ولم يحدث أن أصبح المنتفق أصدقاء للأتراك، بل إنهم يتمردون عليهم أحياناً^(٧). ومصطلح السعدون لا يحدد المنحدرين من سعدون فقط، بل أيضاً المنحدرين من أخويه محمد وروضان. وفي السنين الأخيرة كان شيخ السعدون المشهور

فوق الحمّار^(١)، في حين أن بني سعيد^(٢) يوجدون أساساً في ضواحي نهر دجلة وضواحي شط العرب^(٣). وأما بنو مالك فإنهم يعدون الآن قبيلة منفصلة، وتعامل في هذا المعجم كذلك^(٤).

وينطبق مصطلح المنتفق بشكل أدق على القبائل المركزية الكبيرة التي حددنا حدودها فيما سبق، ولكنها في الاستعمال تطلق على الجميع. وفي بعض الأحيان تعتمد بعض الفروع المكونة للقبيلة بمفهومها الواسع إلى فصل نفسها عن هيكل القبيلة العام، وهذا هو وضع بني مالك في الوقت الحاضر، ووضع الأجود بدرجة أقل. وبعض القبائل بالرغم من عدم انتمائها للمنتفق إلا أنها وثيقة الصلة بها؛ ومنهم بنو منصور وأهل الجزائر في السابق، والمعتقد أن قسماً من قبيلة بني خالد التي كانت مشهورة قد ذابت في قبيلة المنتفق^(٥).

(١) الصحيح أنهم يسيطرون على ضفتي الفرات من الناصرية إلى الدراجي وضفتي نهر العراف (الأستاذ الدكتور خالد بن حمود السعدون، اتصالات شخصية، ٢٠٠٩م)، وسيشار إلى اسمه لاحقاً بالأستاذ الدكتور خالد بن حمود السعدون بين قوسين.

(٢) ورد بالأصل Bani Saad. ويعاملون أحياناً قبيلة منفصلة (الأستاذ الدكتور خالد بن حمود السعدون).

(٣) الصحيح أنه في المثلث المحصور بين الفرات ودجلة والأهوار الواقعة بينهما (الأستاذ الدكتور خالد بن حمود السعدون).

(٤) الصحيح أنهم يقطنون ضفتي دجلة من العزيز جنوباً وضاف شط العرب وضفتي الفرات حتى الناصرية تقريباً، ومركزهم بلدة القرنة (الأستاذ الدكتور خالد بن حمود السعدون).

(٥) الأجود غير بني خالد وإن كان بعض بني خالد قد دخلوا ضمنهم، وبني خالد والمنتفق لهم وشيجة نسب؛ إذ يجمعهم عامر بن صعصعة (الأستاذ الدكتور خالد بن =

= حمود السعدون).

(٦) السعدون أسرة حسينية هاشمية انحدرت من المدينة المنورة في مطلع القرن العاشر الهجري (حامد السعدون، اتصالات شخصية، ٢٠٠٨م، والأسناد الدكتور خالد بن حمود السعدون).

(٧) جرت بين السعدون والمنتفق وبين الأتراك معارك عديدة (حامد السعدون، اتصالات شخصية، ٢٠٠٨م).



ويتكون فرع بني مالك من القبائل الآتية، وقد يعدّ هذا الفرع خاضعاً بصورة متفاوتة ليدر المريض من آل بو صالح:

آل إبراهيم.	آل إسماعيل (بنو خيقان).
آل بو خليفة (بنو خيقان).	آل بو شعيرة (بنو خيقان).
آل بو صالح.	آل بو عايش (بنو خيقان).
آل جووير (بنو خيقان).	آل زايد (بنو خيقان).
آل زرقان.	آل شديد.
آل صالح (بنو خيقان).	آل عبد.
آل غريش.	آل ماجد.
آبو شامة (بنو خيقان).	بنو أسد مثل آل الشيخ.
بنو حطيظ.	بنو سعيد (بنو خيقان).
بنو مشرف.	الثامرية (مجرة).
الحداديون.	الحساوية (بنو خيقان).
الحسن (مجرة).	الحسيني.
حكام (مجرة).	حماحة (بنو خيقان).
الحول (بنو خيقان).	الدهبات (بنو خيقان).
الرحمة (بنو خيقان).	زويدات (بنو خيقان).
الشدود (مجرة).	الشميس (بنو خيقان).
الشواليش (مجرة).	الطريمية.
عبادة.	العساجرة (بنو خيقان).
العمامرة (بنو خيقان).	فحيلي (بنو خيقان).
الفهود (بنو خيقان).	الكاماملة ^(٥) .
مطيرات (بنو خيقان).	مواجد.
الثوامنة (بنو خيقان).	التراشي (بنو خيقان).

(٥) تنطق الجماملة بالكاف العراقية.

هو ناصر الذي بنى الناصرية^(١)، وخلفه ابنه فالح، ولكن بعدها لم يكن هناك شيخ حتى أصبح سعدون شيخاً، وهو ابن منصور وأخو فالح^(٢). ولم يعترف ابن فالح عبدالله^(٣)، الوريث الشرعي، بحق سعدون بالشيخية، وهو في خصومة معه.

قبائل المنتفق^(٤):

أ- حلى نهر الفرات:	
١- الحسينات	٢- كوت
٣- الأزرع	٤- آل غزي
٥- البذور	٦- الشريقات
٧- بدو الجوارين	٨- بدو الزهيرية
٩- بدو العصوم	١٠- بدو آل خليف.
ب- على شط الغراف:	
١- خفاجة (الطوينات والحمام)	٢- بنو سعيد.
٣- آل بو سعد	٤- عبودة.
٥- بنو ركاب	٦- قراغول.
٧- شويلات	٨- الطوقية.
٩- الصرايفيون	١٠- الخويلد.
١١- المراشدة	١٢- حكام العرب.

(١) هو الشيخ ناصر باشا بن راشد بن ثامر بن سعدون بن محمد (حامد السعدون، اتصالات شخصية، ٢٠٠٨م).
 (٢) الشيخ سعدون باشا هو ابن منصور باشا، وليس أخ للشيخ فالح باشا بن ناصر باشا (حامد السعدون، اتصالات شخصية، ٢٠٠٨م).
 (٣) الشيخ عبدالله بيك بن فالح باشا بن ناصر باشا (حامد السعدون، اتصالات شخصية، ٢٠٠٨م).
 (٤) راجع هذه القبائل والفروع وضح كتابتها الأستاذ الدكتور خالد بن حمود السعدون.

وعلى الرغم من أن بني سعيد ترتيبها الثالث في الحلف فهي أقل أقسام المنتفق في الأهمية.

وليس لبني سعيد شيخ معترف به بشكل عام زعيماً لها، غير أن هايف المشاي وعلبيوي المريهع ينسبان لنفسيهما هذا الشرف. ويتألف بنو سعيد من:

آل معيوف	آل مريان.
آل مري	آل عيسى.
الغشيم	البزون.
آل شمس	آل مشيخ.
الدريع	الكوامل (الجوامل)
آل فهد.	

ويسكن بنو سعيد المنطقة بين الشطرة والعمارة، ولا يعلم عنهما في هذا المكان أحد إلا القليل.

ملحوظة: جميع التقديرات عن أعداد المقاتلين في القبيلة ما هي إلا آراء لمشايخ القبيلة ذات الصلة بعد التأكد منها من أقوال مشايخ القبائل المجاورة، ولذلك فلا يعول عليها بحال من الأحوال.

القبائل بين الناصرية وكوث الأمانة:

إن تصادف للمرء أن يسير من الناصرية إلى الكوت جاءت المناطق الخاصة بالقبائل تالية الذكر بالترتيب الآتي:

١- الحسينات.

٢- الأزيريق.

٣- خفاجة.

٤- عبودة.

٥- قراغول.

٦- بنو ركاب.

٧- الشويلات.

٨- الطوقية، والصرافيون وغيرهم.

٩- فروع السراي، والمقاصيص ومياح من بني ربيعة الضخمة، تجدهم الآن من الحي إلى الكوت التي تعد منطقة تابعة لربيعة. وسوف نجد أن المعلومات المحلية من الكوت أكثر دقة من أي تفصيلات يمكن الحصول عليها هنا.

الأزيريق (أزيرج):

هذه القبيلة القريبة من شط الغراف والفرات تخصص فرع الأجود من المنتفق، ومع ذلك فهناك أيضاً أزيريق بالقرب من العمارة الذين يعترف بقربانهم أزيريق الفرات. ومن ثم فمن المرجح أن الأزيريق من المنتفق من فرع بني سعد أو -وهو الأرجح- من آل بو محمد، إلا إذا كانت قبيلة العمارة تنحدر من أقوام استقروا على ضفاف نهر الفرات^(١).

والأزيريق قبيلة تعترف بالرعي والزراعة، ولكنها ليست بدوية، وحدودهم التقريبية هي التي تظهر على خريطة القبيلة.

كبير المشايخ: قاطع البطي.

الأقسام:

١- السهلان، ٤٠٠ رجل.

(١) معلومة مضطربة، فالثابت أن أزيريق العمارة فرع من أزيريق المنتفق، فهم بذلك من الأجود، ولا ينتمون لبني سعد (الأستاذ الدكتور خالد بن حمود السعدون).

- ب - آل حرامي وينقسمون إلى:
- آل بو عقيب، الشيخ شخير بن خلوي.
- آل مخازم، الشيخ مسير بن عروص.
- ج - آل بو كريدي وينقسمون إلى:
- آل سبيت، الشيخ علي بن سالم وصخيف الجبر.
- آل كريدي ذاتها، الشيخ محمد بن فرهود.
- د - آل بو حبل وينقسمون إلى:
- آل عربودة، الشيخ جفيت الحسين.
- آل صبر، طاهر التزال.
- ٢- آل بو وطبوط وينقسمون إلى:
- أ - التركي الشيخ محمد الفليح وحسن الفليح.
- ب - اليابر، الشيخ شهد المايل.
- ج - الدييس، الشيخ حسن اللفتة.
- د - المدليات، الشيخ سلمان العبد الحسن.
- هـ - عبادة، الشيخ محمد آل خليفة.
- و - آل بو عليات، الشيخ حميدي الغافل.
- ٣- آل بو حوالة وينقسمون إلى:
- أ - الخضير، الشيخ علوي المطشر.
- ب - الشنيف، الشيخ شيبب الشنيف.
- ج - المنيخر، الشيخ عبود المنيخر.
- ٤- آل بو حميرة وينقسمون إلى:
- أ - السكران، الشيخ مستشار العقل.
- ب - عبيدات، الشيخ مستشار العقل.
- أ - آل سكران وينقسمون إلى:
- آل مذكور، الشيخ نجم العبدالله.

- ٢- آل بو وطبوط، ١٠٠ رجل.
- ٣- آل بو حولة، ٨٠ رجل.
- ٤- آل بو حميرة، ٣٠٠ رجل.
- ٥- آل بو ناصر، ٢٥٠ رجل.
- ٦- آل بو يوسف، ١٠ رجال.
- ٧- آل بو خضير، ١٠ رجال. والشيخ هو ذرب، غير أن هذا الفرع الذي كانت له السيادة في يوم من الأيام قد انقرض الآن.
- ١- تنقسم السهلان إلى:
- أ - آل بو جمعة.
- ب - آل حرامي.
- ج - آل بو كريدي.
- د - آل خميسات، الشيخ محمد اللازم.
- هـ - آل بو حبل.
- أ - آل بو جمعة ينقسمون إلى:
- ديهولات، الشيخ حافظ بن دفار.
- آل خواف، الشيخ حسين بن ساجت.
- آل عليج، الشيخ مزعل بن محمد.
- آل محاسنة، الشيخ راهي بن عودة.
- وينقسم الديهولات إلى:
- آل طلاع، الشيخ شنيار بن صبيح.
- آل جساس، الشيخ قشيش بن كوار.
- دحولات ذاتها، الشيخ حافظ بن دفار.
- بينما ينقسم العليج إلى:
- عليج ذاتها، الشيخ مزعل.
- ديسات، الشيخ شنيور بن عطية.

وهذه القبيلة ليست بدوية، بل يحترف أفرادها الزراعة والرعي، أما منطقتها فكما يظهر في الخريطة القبلية.

وكبير المشايخ هو فرحان السويني.

الأقسام:

- الدائرة، فرحان السويني، ٥٠٠ رجل.
- آل بو عظم، سلطان المناحي، ٣٠٠ رجل.
- العليمين، حسن الجنيح، ٣٠٠ رجل.
- آل بو سوف، حسن الحميدي، ٢٥٠ رجل.
- وينقسم الدائرة إلى:
- أ - آل بو فياض، عناد العلي.
- ب - الجواسم، حسين العلوي.
- ج - الزعيلات، حزام الزعل.
- د- آل بو حمد، فرحان السويني وعجيل التريلي.
- هـ - آل صخيين، حمادي السعدون.
- و - الملحان، الحاج جثيث الشنوشي.
- ز - الفريحي، عناية الشكروب وقايم الشنيل.
- آل بو عظم وينقسمون إلى:
- أ - آل رايد، سلطان المناحي.
- ب - لكدة، زاير الفياض وعبدالحسين الطلب.
- ج - الطهماز، عودة الوهي.
- د - الشمخي، عبيد القمر.
- وينقسم العليمين إلى:
- أ - الطلايب، حسن الجنيح.

- آل معارج، الشيخ رويض البشارة.

- آل جادر، الشيخ خلف الحسن.

- آل بو سميرة، الشيخ ديوان الطاهر.

٥- آل بو ناصر وينقسمون إلى:

أ - آل بو علوان، الشيخ قاطع البطي.

ب - آل بو عوفي، الشيخ خلف الشدر.

ج - آل بو عويد، الشيخ علي المدبج.

د - النياز، الشيخ محسن النياز.

هـ - آل بو حولة، الشيخ حسين الشايح.

٦- آل بو يوسف وينقسمون إلى:

أ - آل بو ذياب، الشيخ عيال الجبار.

ب - آل بو دوشة، الشيخ جزع الزيد.

ج - الجتزل، الشيخ حسن المحسن.

وهناك الكثير من الفروع الأخرى لهذا الفرع ممن هاجروا إلى المجرة وإلى مناطق أخرى أشد بعداً منها طلباً للماء الذي تفتقر إليه منطقتهم تلك، حيث يوجد آل بو يوسف بالاسم أكثر منهم بالفعل فلا نجد من يمثلهم في هذا الفرع سوى نايف العبدالله مع بضعة رجال آخرين.

ويظهر مدى تشعب النظام القبلي العربي من ذلك التعدد في الأقسام والفروع والأفخاذ الذي نجده داخل قبيلة صغيرة نسبياً كالأزيرق على سبيل المثال.

الحسينات:

هي قبيلة من المنتفق تنتمي إلى فرع الأجود^(١)،

(١) الصحيح إى ثلث بني مالك (الأستاذ الدكتور خالد بن حمود السعدون).



- آل بو عباس ذاتهم، محيسن الحميدي.
 هـ - آل عصفورية وينقسمون إلى:
 - آل عبودة، حسن الحميدة.
 - آل عبد الإمام، نجم العبدالله.
 ويعطي آل بو سوف مثلاً جيداً على ما يتسم به
 النظام القبلي مع ذلك من عدم ثبات، فأل بو سوف
 يخدمون تحت لواء الحسينات في زمن الحرب،
 ولكنهم في الحقيقة قسم من الساهرة من بني
 خيقان، وهم لذلك من المنتفق من بني مالك.

خفاجة:

وهي قبيلة من المنتفق من فرع الأجدود، وهم
 ليسوا بدواً ولكنهم يحترفون الرعي، ونظراً لنقص
 الماء هاجر الكثير من هذه القبيلة إلى سوق الشيوخ
 والبصرة. وهناك عدد كبير من العائلات غير
 الماهرات في البصرة من خفاجة. أما المنطقة فهي
 حسب ما بينت الخريطة القبلية.

الأقسام:

- السالم، محسن السالم، ٨٠ رجلاً.
- العليوي، حمد الأشجان، ٢٠٠ رجل.
- آل عبد السيد، علي الفضل، ١٠٠ رجل.
- العصبيدة، شياع الدخام، ١٠٠ رجل.
- آل سعيد، عبدالله الحيوان، ٢٠٠ رجل.
- مشاخيل رأس الجرن، ١٨٠ رجلاً.
- آل عويّد، عباس الحطيطة، ١٠٠ رجل.
- السباهي، محمد القرين، ٦٠ رجلاً.
- آل طوينات، عيسى الحواس، ١٠٠ رجل.

ب - الدروقيين، صالح الدخيل.
 ج - الرعد، أدهم الساجت وساجت المشكور.
 د - السواني، سواني الجبر.
 هـ - آل جوهر، حفاظ الجوهر.
 ٤- آل بو سوف وينقسمون إلى:
 أ - آل بو هليل.
 ب - البرقة.
 ج - آل بو خلف.
 د - آل بو عباس.
 هـ- آل عصفورية (وهي قبيلة منفصلة في
 حقيقة الأمر).

أ - آل بو هليل وينقسمون إلى:

- المعامرة، علي النعش.
- آل فليح جبر السلطان.
- آل خشان، شيطان السلومي.
- آل بو هليل ذاتهم، حسن الحميدي.
- ب - وينقسم البرقة إلى:
- آل بو صويلح، جبر الدويان.
- آل حمادة، علي العويد.
- آل برقة ذاتهم، عبدالله الجبر.
- ج - آل بو خلف وينقسمون إلى:
- آل بريجات، رويضي الحسون.
- آل بو ناصر، جدوع الحسن.
- آل بو خلف ذاتهم، محيسن الحميدي.
- د - آل بو عباس وينقسمون إلى:
- آل جعري، قصير الحسن.

- آل حَمَّام (بنو صالح الشاطبي، ركاب)،
 ٢٠٠ رجل.
- آل جنانة، مزعل الحسون، ٦٠ رجلاً.
- آل بو شهاب، طلب المطلق، ٢٠٠ رجل.
- آل شمخي، عطشان النعيمة، ٢٠٠ رجل.
- مراونة، غافل الرياح، ٦٠ رجلاً.
- آل طلاحبة، شطب المنهل، ٢٠٠ رجل.
- المجموع: ٢٧٠٤٠ رجلاً.
- وينقسم آل سالم إلى:
- أ - آل شيخ صالح، موسى العبد الحسن.
- ب - العييد، يازي الحسين.
- ج - الدلفيئة، ياسر الجفجفير.
- د - آل بو هيئت، جابر المحسن.
- هـ - آل سالم ذاتهم، محسن السالم.
- وينقسم العليوي إلى:
- أ - الخنجر، خنجر الكسار.
- ب - الشلوك، عقل البغدادي.
- ج - الرقبة، مدهش الصافي.
- د - آل داود، فقع الأشجان.
- هـ - آل طربوش، عاجل الأشجان.
- آل عبد السيد وينقسمون إلى:
- أ - الصليّب، عقال السلطان.
- ب - الشراذ، حسن البهلول.
- ج - الحرامي، منخي الحرامي.
- د - الناصر، صقبان العلي.
- وتنقسم العصيدة إلى:
- أ - المسعود، بغدادي الجبج.
- ب - الكولرة، سلمان الشافي.
- ج - العصيدة ذاتهم، شياع الدخام.
- د - آل سعيد وينقسمون إلى:
- أ - آل بو مشيلح، عبيد المطر.
- ب - آل عثمان، ماحي النخس.
- ج - آل نصار، فضل الجبر.
- د - الشفيج، ملاقي آل حمود.
- هـ - آل حرجان، عباس الطعمة.
- و - الفرج، حسين السريّب.
- ز - الحيوان، خلاوي الرحيمة.
- وينقسم المشاخيل إلى:
- أ - الفضيل، راس الجرن.
- ب - الراشد، خادم آل محمد.
- ٧ - آل عويد وينقسمون إلى:
- أ - آل سراب، حايف السراب.
- ب - الكنكون، حسين المطر.
- ج - الحطيطة، فالح البراك.
- وينقسم الطوينات إلى:
- أ - الرويشد، عيسى الحواس.
- ب - جورانة، زيد العنبر.
- ج - الحمد لله، ناصر الزعال.
- د - الشريدة، ناصر البري.
- هـ - آل بو سويلم، حبيب الخلاطي.
- ملحوظة: هذا الفرع من الطوينات يعد قبيلة قائمة بذاتها على الرغم من أنهم يسكنون منطقة

خفاجة.

- آل حَمَام وينقسمون إلى:

أ- الراشد، حاجم السلطان.

ب- الجَسَام، منشد الكَثُون.

ج- الديية، منشد الشاتي.

د- المجابلة، عيسى الناصر.

ملحوظة: هذا الفرع يتمي في الحقيقة إلى بني ركاب، ولا يعدون من خفاجة إلا بحكم الإقامة فقط.

- وينقسم جنانة إلى:

أ- آل مسعود، عبدالله المسعود.

ب- البطران، مزعل الحسون.

١٢- آل بو شهب وينقسمون إلى:

أ- آل عبيد، ذهب الفزع.

ب- آل قعيّد، منخي.

ج- آل عية، شياح الساكت.

د- السمسم، وهاب العكش.

١٣- آل شمخي وينقسمون إلى:

أ- الصويحي، ثامر النعيمة.

ب- الخنيفر، بساح.

ج- الطريميين، كزار.

د- آل وداعة، طخّاخ الفلفل.

- وينقسم المراونة إلى:

أ- عطينات، نزال الغافل.

ب- آل جمعة، جبر الحسين.

ج- الدحلة، شري الصفوان.

د- آل مسلم، حسين العلي.

١٥- الطلاحبة وينقسمون إلى:

أ- آل نعيمة، حمود الشيخ حمد.

ب- آل منديل، صالح السُرُوم.

ج- آل بو سلامة، جبر الكلاو.

د- آل عقّان، حسين الخنجر.

هـ- آل هجول، نجم السلطان.

ز- آل عبدالله، سريّح الفرحان.

و- آل شاطي، سعيد المشعان.

ط- آل درويش، بريسم الصالح.

ي- آل منهل، زايد العبد الرضا.

آل إبراهيم:

على الرغم من أن هذه القبيلة، وكذا آل بو سعد وبني زيد تسكن إلى الشرق تقريباً من شط الغراف، فيستحسن معالجتها الآن؛ إذ تجدها على حدود الأزيق وخفاجة وعبودة على التوالي. وآل إبراهيم قبيلة من المنتفق من فرع بني مالك، وهم يحترفون الرعي والزراعة.

الأقسام:

- آل حسن، كايد الطاهر (الشيخ الرئيس)،

٣٠٠ رجلاً.

- آل خشبة، صالح الداغر (الشيخ الرئيس)،

٣٠ رجلاً.

- آل بو حمودي، مهلهل الروضان (الشيخ

الرئيس)، ٣٠ رجلاً.

- الهصاصرة، شجان الغياض، ١٢٠ رجلاً.

- سليمان، سرحان اللهيص، ٦٠ رجلاً.



- أ - دهامات، شطى العبود.
 ب - آل عسكر، جابر الجويري.
 ج - آل علي، نايف العلي.
 د - آل حفيشات، موزان الحسن.
 هـ - مزيرعة، مؤنس الطاهر.
 و - آل عبودي، سويد العبودي.
 ز - آل روضان، عبدالكريم الروضان.
 ح - الطويهرات، علي الدريش.
 ٤ - وينقسم الهصاصرة إلى:
 أ - آل مساعد، عدو البياض.
 ب - آل إيلج، مقدّي الزوير.
 ج - آل علي، غالي العلي.
 د - آل حريب، إشجان العقيب.
 هـ - آل نويصح، جالي العمّار.
 و - آل عجمي، كاظم الغيث.
 ز - آل علوي، سومي الصقر.
 ح - آل ربّيع، والي آل موسى.
 ط - آل غلام، آل سعدون.
 - وينقسم السليمات إلى:
 أ - آل جعيد، شهد المويرد.
 ب - آل مشكور، سدخان المهدي.
 ج - آل شيخ حسين، علي الحاج حسين.
 د - آل بو نغمش، داخل الزوير.
 هـ - آل بدران، شري السلطان.
 - وينقسم الحميران إلى:
 أ - آل خلف، سعدون الخلف.
- آل مصدق، سهر الخليف، ٢٠٠ رجل.
 - آل حمران، فرحان المحيسن، ٦٠ رجلاً.
 - آل بو زياد، الحاج حسين الشمخي، ٧٠ رجلاً.
 - آل مبادر، أستاذ المعرف، ٦٠ رجلاً.
 المجموع: ١٠٣٠ رجلاً.
 - آل حسن وينقسمون إلى:
 أ - العطب، راضي الجويسر.
 ب - آل بو جاري، حسن الشهب.
 ج - آل خلف، طاهر الخلف.
 د - آل جفافة، حسن العميد.
 هـ - آل هلالية، عليوي الدهش.
 و - آل وحيد، فليح الحسن.
 ز - آل مكوطر، فهد الديوان.
 ح - آل جاري، دريب الضبة.
 ط - آل بريشات، تيتو الجبر.
 ي - آل جرية، مرهج الحسوني.
 ك - آل قرامة، عقول الطوفان.
 ل - آل ساهوج، ثامر الطاهر.
 - آل خشبة وينقسمون إلى:
 أ - عوانات، شخير القناص.
 ب - آل موسى، منخي الحسن.
 ج - آل عباس، فرحان الخشب.
 د - شواوفة، شخير الشاهر.
 هـ - آل بدر، سدّاوي الحفدة.
 - آل بو حمودي وينقسمون إلى:

ب - آل محيسن، سكيث المحيسن.

ج - السبيعات، خليف الغالب.

- وينقسم آل بو زياد إلى:

أ - آل بو شيخ دخيل، قطيع الفرحان.

ب - آل شياع، داحوس الحميدي.

ج - آل حرب، جبارة الحرب.

- وينقسم المبادر إلى:

أ - آل معرف، عودة السكيث.

ب - آل بو فزيعة، كريدي الجويعد.

ج - آل بو علعج، جبر الحداد.

آل بو سعد:

وهي قبيلة من المنتفق من فرع الأجد، تحترف الرعي والزراعة وتحيا حياة استقرار، ولقد هبطوا من السفوح في السنين الأخيرة نظراً للحروب الداخلية وكذا الافتقار إلى المياه الكافية.

وكبار المشايخ هم:

أقسام عبيد بن سعدون الكريدي وحسين

الجعين:

- جدادة.

- آل بو بحر.

- آل بو بدران.

- آل بو عايد.

والقوة الإجمالية لهذه الأقسام هي ٦٠٠ رجل.

- وينقسم الجدادة إلى:

أ - آل ربايعة، سرحان الحسن.

ب - آل شبيش، بدر العجير.

ج - آل بو سلطان، حفور السعدون.

د - ثيلات، زيارة الضويرات.

- آل بو بحر:

أ - آل شايعة، منشد المحيسن.

ب - آل بو حمد، فرف الزيشي.

ج - آل بو هويد، علي القويطع.

د - سواعد، بدوي الغميش.

- آل بو بدران وينقسمون إلى:

أ - آل عميرات، حسين الجعين.

ب - آل بو بدران ذاتهم، حسين الجعين.

ج - هجيرين، عمار القويطع.

د - شليشات، عرار العسد.

- آل بو عايد وينقسمون إلى:

أ - آل بهان، لجام العودة.

ب - آل بو حميدي، بدر القويش.

ج - فرماسة، صخي العليوي.

بنو زيد:

قبيلة من المنتفق من فرع الأجد، يحترفون

الرعي والزراعة ويعيشون حياة استقرار.

كبير المشايخ: شريف البندر.

الفروع.

- الغادية، شريف البندر، ١٢٠ رجلاً.

- آل عمران، شريف البندر، ٥٠٠ رجل.

- المعروف، جبر المحيسن، ٣٠٠ رجل.

- العظيمين، سرحان الشراد، ٣٠٠ رجل.

- بنو حميد، عودة المنذور، ٢٠٠ رجل.
- المحاحية، أبو زوعة ١٠٠ رجل.
- المعن، ذباح الحويجل، ٤٠٠ رجل.
- الجبرة، عويش المحيسن، ١٥٠ رجلاً.
- السراحنة، غاصب الناهي، ٢٠٠ رجل.
- عبدة، دجران العريان، ٢٠٠ رجل.
- المجموع: ٢٤٧٠ رجلاً.
- آل رشة وينقسمون إلى:
 - أ - آل بورشة، حسن الوسخ.
 - ب - آل محسن، سريّس الشميس.
 - ج - آل كنش، دالي آل جبر.
 - د - آل حبابشة، سلطان المحيسن.
 - هـ - آل دويدات، عبود المانع.
 - و - آل بو شيخ محمد، عويلي الزاير.
 - ز - آل حمّادي، جبر المحمد.
 - ح - آل هشاترة، كزار الحواس.
- وينقسم آل معرف إلى:
 - أ - سويدات، سويرر العقلة.
 - ب - آل بو خلف، طعم العقلة.
 - ج - آل علي، جبر المحيسن.
 - د - آل بو شويلي، عبيد الحسين.
 - هـ - آل ربيع، علي آل محمد.
- آل عظيمين وينقسم إلى:
 - أ - آل بو محيسن، سرحان الشّراد.
 - ب - آل عويزات، طاهر الباني.
 - ج - آل بو لفيفة، بكال آل بستان.
- بنو حميد وينقسم إلى:
 - أ - آل خريبات، عودة المنذور.
 - ب - آل بو دحمة، حساب الغانم.
 - ج - آل سلمان، بنو راهي البنّاش.
 - د - آل عجيرين، عجلان المشاري.
 - هـ - آل بو حية، طاهر الصغير.
- محاحية، وينقسم إلى:
 - أ - آل سعيد، صغير السعيد.
 - ب - آل عشوان، عريبي الجاسم.
 - ج - آل جوّيد، علي الزويد.
- آل معن وينقسم إلى:
 - أ - آل مويليحين، صباح الهويشل.
 - ب - آل بو عقاب، مبارك المصين.
 - ج - آل سلمى، حسين المخيط.
 - د - آل حسين، عبدالله العقيّب.
- وينقسم الجبارة إلى:
 - أ - آل قيشة، محيسن العليوي.
 - ب - آل شمخي، عويش المحيسن.
 - ج - آل بو طليعة، سعدون الساهي.
- السراحنة وينقسمون إلى:
 - أ - آل بو بريسم، دحام الغالب.
 - ب - آل بو عريضة، غاصب الناهي.
 - ج - آل بسلان، مزهر الضمد.
- عبادة، وينقسمون إلى:
 - أ - آل عشم، دهش آل بو سفّاح.
 - ب - آل دراوشة، معلق المحارب.

١- آك سهيل، سلمان السهيل.
 ٢- آك قنعان، سغيط الحسن وسفيط الغكبة.
 ملحوظة: تنتمي هذه القبيلة إلى حلف
 آك حميد.
 بنو ركاب^(٢):
 راجع الخريطة القبلية.
 وهو حلف يجمع القبائل الآتية وجميعها من
 المنتفق والأجود:

- آك بو كميل، عبد القطران، ١٥٠ رجلاً.
- الزامل، ابن جميران، ١٥٠ رجلاً.
- الطرفة، ابن جميران، ١٥٠ رجلاً.
- المسوف، ابن جميران، ١٥٠ رجلاً.
- الخنفر، الحاج شلال، ٤٠٠ رجل.
- الرمثان ي، الحاج مرزوق، ١٥٠ رجلاً.
- اليوسف، محمد الشيحان، ١٥٠ رجلاً.
- السابر، ثويني، ٣٠٠ رجل.
- الزوينه، حمّادي السنطي، ١٥٠ رجلاً.
- مجلى المطرود، ٩٠٠ رجل.
- المناصرة، مانع الدحيلة، ٤٠٠ رجل.
- آك بو حمد، شعيوط الجساس، ٤٠٠ رجل.
- الفلية، مطلق الفلية، ٣٠٠ رجل.
- الدنانة، سميّط، ١٥٠ رجلاً.
- الفحيشات، شجر النهوض، ١٥٠ رجلاً.
- العايد، سويد الوثيح، ٨٠٠ رجل.

(٢) وردت تهجتها في المعجم هكذا Bani Richab، حسب الكاف العراقية.

ج - جعيدات، أبو دغل البويي.
 د - خواوصة، رحيمان المناحي.
 عبودة:

وهي قبيلة من المنتفق من فرع الأجود، وتميل
 إلى القول باستقلالها بذاتها، وهي قبيلة مستقرة
 تظهر حدودها بالتقريب في خريطة سميث
 Smyth الرئيسة.
 ونظراً لانعدام صلتها المباشرة بعبودة عن
 طريق الكشافة وغيرهم، فإن معلوماتي مستقاة من
 مصادر أخرى.

وأشهر مشايخ هذه القبيلة هو خيون العبيد.
 الفروع:

- السناجر، خيون العبيد، ١٥٠ رجلاً.
- العواد، ماضي الخافور، ٧٠٠ رجل.
- آك جهل، سويلم الهواش، ٨٠٠ رجل.
- آك بو شمخي، سلمان الجاسم، ٤٠٠ رجل.
- آك بو نجيم، مرار، ٤٠٠ رجل.
- عبودة العرب، محمد الروضان، ٣٠٠ رجل.
- آك حسان، كوتي الناصر، ٢٥٠ رجلاً.
- آك بو عليان، موسى الماجد، ٢٠٠ رجل.
- امجموع: ٣٢٠٠ رجل.
- قراغول^(١):

راجع الخريطة القبلية.

وهذه القبيلة من المنتفق فرع الأجود وتحيا
 حياة استقرار، وتنقسم إلى فرعين رئيسيين:

(١) وردت تهجتها في المعجم هكذا Qaraghul.

- آل الحمدان، حمادي السطيح، ١٨٠ رجلاً.
- آل الجمعان وينقسمون إلى:
 - أ - آل حبيب، عبدالكريم المشاري.
 - ب - آل ذياب، عبدالكريم المشاري.
 - ج - آل سلطان، عويد الساجت.
 - د - آل ثنيان، عويد الساجت.
- آل سويدان وينقسم إلى:
 - أ - آل شيران، جاسم الياقوت.
 - ب - آل عمران، حيوان.
- آل بردي وينقسم إلى:
 - أ - آل حايب، مكطوف آل إسماعيل.
 - ب - آل دعدوش، عبدالله المهنا.
- آل حمدان وينقسم إلى:
 - أ - آل حمدان، حمادي السطيح.
 - ب - آل مطاردة، سليمان العبدالله.
- حجّام العرب^(٢):
 - الغريب، الحاج غالي، ١٥٠ رجلاً.
 - الشمس، ١٥٠ رجلاً.
 - حجّام، طراد الغنف، ١٥٠ رجلاً.
- ويتردد هنا أن الطوقية لديهم ٦٠٠ مقاتل وكبير مشايخها هو مقطوف المشلب.

والمراشدة وبنو تميم والصلايط والحميد (بدو) هي قبائل بدوية تقيم بالقرب من القبائل

(٢) وردت نهجتها في المعجم هكذا Haggham Al Arab.

- آل بو سعيد، خريط وبلكي الخنيجر، ١٠٠٠ رجل.
- رواوسة، بلكي الخنيجر، ٢٥٠ رجلاً.
- الهاهودية، مع اليوسف، ١٠٠ رجل.
- المطوف، مع اليوسف، ١٠٠ رجل.
- الشويلات^(١):

وهي قبيلة من المنتفق من فرع الأجود تحيا حياة استقرار، وتنتمي إلى حلف آل بو الحميد، ويظهر موقعها في خريطة سميت Smyth الرئيسة.

الأقسام:

- النصار، ياسين النصار، ٤٠٠ رجل.
- الغليم، قاشوش الغليم، ٣٠٠ رجل.
- المعاوي، ناطور، ٢٠٠ رجل.
- الخيرالله، يوسف الخيرالله، ٥٠٠ رجل.
- والخويلد والصرايفيون وحجّام العرب ثلاث قبائل صغيرة تعيش في المنطقة نفسها التي تسكنها الطوقية (راجع خريطة سميت Smyth الرئيسة)؛ وجميعها من المنتفق من فرع الأجود وبنو الحميد.
- ويقال إن آل خويلد لديهم ٣٠٠ مقاتل وكبير مشايخهم هو بزيع.

الصرايفيون:

الأقسام:

- الجمعان، عبدالكريم المشاري، ٢٨٠ رجلاً.
- السويدان، جاسم الياقوت، ٣٠٠ رجل.
- البردي، قايم القناص، ٢٠٠ رجل.

(١) وردت نهجتها في المعجم هكذا Shuwailat.



التي ذكرناها آنفاً، وهم من المنتفق من فرع الأجود وبني حميد.

ويبلغ عدد المراشدة ٣٠٠ مقاتل وشيوخهم هو رهيطي، كما يبلغ عدد بني تميم والصلايط معاً ٥٠٠ رجل مقاتل، وشيخ الأول هو ضيدان وشيخ الأخير هو نعمان.

- الحميد (بدو):

الأقسام

- آل سحيم، حاج سظام الظاهر.

- العتول، عطار الرميح.

- آل عويس، عطار الرميح.

- العايد، خضر الجبر.

- السوالم، منيخر المرشد.

- الرميح، عطار الرميح.

- المهمله، شعاع الدخر.

وإجمالي عدد المقاتلين: ٥٠٠ مقاتل.

الناصرية إلى الدرّاجي:

راجع الخريطة القبلية تجد أن القبائل على ضفتي الفرات بين الناصرية وحدود ولاية البصرة هما قبيلتان: الغزي والبدور. ويعيش قليل من المحسن في منطقة البصرة^(١)، غير أن منطقة المنتفق^(٢) قد هجرت الآن إلى منطقة حلف بني حجيم التي تضم آل محسن والمشاعلة،

(١) يقصد ضمن حدود ولاية البصرة (الأستاذ الدكتور خالد بن حمود السعدون).

(٢) الصحيح أن بعض منطقة المنتفق وليس كلها (الأستاذ الدكتور خالد بن حمود السعدون).

والفرطوس، والغليظ، وآل بو صبيخة، والعزام، والجوابر، والعبس، والصفران، والتوبة، والسيغي، والبركات، وآل بو جياش، والظوالم، والجمعة، وآل بو حسان، والزياد. وهذه القبائل والمنطقة التي تسكنها تسمى العراق تمييزاً لها عن المنتفق.

الغزي:

هذه القبيلة من المنتفق والأجود، وهي مستقرة بحترافون الزراعة والرعي، وكبير مشايخهم هو منشد الحبيب.

الأقسام:

- مولية، منشد الحبيب.

- آل بدر، خلف العنبر.

- آل الغفلة، عويطي المشعل.

- العبيد، حسين الشيحان.

- العرجة، قاطع الحمد.

- آل بو طبر، مابح الزين.

- آل بو علي، عباس الحنينة.

- آل بو نواد، همرح الخشّان.

- آل صوايح، جلود الدريع^(٣).

وجملة عدد المقاتلين ١٢٠٠ مقاتل، غير أن أغلب الشريقات؛ وهي قبيلة بدوية من المنتفق من فرع الأجود، تسكن مناطق منشد، وقد تزحف تحت لوائه، فهي بذلك تعزّز نفوة الغزي بنحو ١٥٠-٢٠٠ رجل.

- مولية وينقسمون إلى:

أ- آل بو يحيى.

(٣) نسي من أقسام العشيبة آل معن (الأستاذ الدكتور خالد بن حمود السعدون).



- ب - آل مؤيد.
- ج - تهيلات.
- د - الطوامي.
- هـ - آل نصير.
- وينقسم آل بدر إلى:
 - أ - آل بو عراتيق.
 - ب - آل حسون.
 - ج - آل ذويوات.
 - د - آل دسين.
- آل غفلة وينقسمون إلى:
 - أ - آل غفلة.
 - ب - آل بو عرر.
 - ج - آل ظريف.
- العبيد وينقسمون إلى:
 - أ - آل جديع.
 - ب - آل يثال.
 - ج - آل حتروين.
 - د - آل معجم.
- العرجا وينقسمون إلى:
 - أ - آل بو عبد الحسن.
 - ب - آل مصطفى.
 - ج - آل سموم.
- آل بو طبر وينقسمون إلى:
 - أ - آل بو طبر.
 - ب - آل وايل.
 - ج - آل بورسن.

- د - آل مسلم.
- وينقسم آل بو علي إلى:
 - أ - آل شويرات.
 - ب - آل بصري.
 - ج - آل جرير.
 - د - آل مرانية.
- وينقسم آل بو نواد إلى:
 - أ - آل غرير.
 - ب - آل وازي.
 - ج - آل حرة.
- وينقسم الصوايح إلى:
 - أ - آل شيب.
 - ب - آل بدّة.
 - ج - آل بو خيصة.
 - د - آل بصل.
- آل بدور:

وهي قبيلة من المنتفق من فرع الأجود تحترف الرعي والترحال، وكثيراً ما ترحل إلى الشامية عندما يتوفر العشب هناك.

الأقسام:

- الزويد، شرشاب الشحم، ٧٠٠ رجل.
- الرسن، نون الهيال، ٥٠٠ رجل.
- النجم، فلغوص آل عباس، ٥٠٠ رجل.
- الفواز، مانع آل مجبل، ٤٥٠ رجلاً.
- المجموع: ٢١٥٠ رجلاً.
- الزويد وينقسمون إلى:



أ - آل راشد، شرشاب الغهام.

ب - آل راشد، فايض آل منشد.

ج - آل جبير، زين الحمد.

د - آل مرشد، سويف الملحم.

هـ - آل حمد، نعامة المشب.

و - آل بهيدل، شبيب الجبار.

ز - آل طنير، ناصر آل علي.

ح - شدّة، منشد القاعيين.

ط - آل سعد، حمدان الغانم.

ي - آل تريجي، شرشاب الشحم.

ك - آل واوي، شرشاب الشحم.

ل - آل بو غنام، شرشاب الشحم.

- آل رسن وينقسمون إلى:

أ - آل مبارك، نون آل هيال.

ب - آل خليل، غلاب آل جسان.

ج - آل حميدان، قمر العواد.

د - آل ديابة، ثامر الحزام.

هـ - آل عويمر، جبر الطريف.

- وينقسم المبارك إلى:

أ - آل تركي، عصفور الشهب الكوح.

ب - آل ريال، نون الهيال.

- وينقسم النجم إلى:

أ - آل عيشين، فلغوص آل عباس.

ب - آل كربول، غنيم الشلاش.

ج - هدهود، فدغم العذافة.

د - الشحيل، جبر الشباط.

هـ - آل خليفة، دوشان الخالد.

و - آل عويلين، ساجت آل خضير.

ز - آل خالد، حسين.

ح - آل نزال، وجر الغياض.

- الفواز وينقسمون إلى:

أ - المفلح، مانع المجبل.

ب - آل عبرة، خليف المشكور.

ج - آل جمعة، حيوان آل عقّات.

د - الهرموش، مهاوش الخلاوي.

هـ - آل قاطع، مهنا القاطع.

و - آل فضول، مسلط الفضلي.

ز - آل مرتضى.

ح - آل سعيد، خلف السمرمد.

- وينقسم السعيد إلى:

- الطويشيين، ظاهر الدشيش.

- آل مرزوق، خلف آل بو مهاد.

- آل سليمان، خلف آل بو مهاد.

قد نذكر هنا قبيلة بدوية في الشامية هي الظَّفِير؛ وهي قبيلة بدوية تماماً، ومذهبها سني. وقد كونت هذه القبيلة إلى جانب البدور والغزي حلفاً معادياً لعجمي، وكبير مشايخها هو حمود بن سويط^(١).

الأقسام:

- السويط^(٢)، حمود بن سويط، ٣٠٠٠ رجل.

(١) الظَّفِير من القبائل المحبة لآل سعدون ومن الأوفياء الدائمين سهم (حامد السعدون، اتصالات شخصية، ٢٠٠٨م).

(٢) الصحيح هو البطون (الأستاذ الدكتور خالد بن حمود السعدون).

- الذرعان^(٣) وينقسمون إلى:
- أ - آل جمعان، جلوي بن ربيعة.
- ب - آل ربيعة، مطلق بن موالفة.
- ج - آل محمران، سيد بن دليم^(٤).
- الجواسم وينقسمون إلى:
- أ - آل مسامر، قران بن خزيم.
- ب - آل ثاري، سهد بن هشار.
- ج - آل خميس، علفان بن بلع.
- د - آل راشد، سميط بن حرمول^(٥).
- آل سعيد وينقسمون إلى:
- أ - آل عجاليين، عماش بن حيص.
- ب - آل منافض، عبدالله بن بريعان.
- ج - آل جاهد، عليح بن درويش.
- د - آل مرخ، حمدان بن جريش.
- وستسجل الآن قائمة بأسماء القبائل الواقعة بين الناصرية والسوق، وكذا القبائل حول السوق بادئين بالعرف القريب من الحماة:

آل بو خليفة.	آل جووير.
بنو سعيد.	الثامرية.
الحساوية.	الحسن.
حكّام.	العماحة.

(٣) الصحيح هو الصمدة (الأستاذ الدكتور خالد بن حمود السعدون).

(٤) نسي من فروعهم: المعادين، ومرداس بن شويرة، والمعاليم، وطميش المريجي (الأستاذ الدكتور خالد بن حمود السعدون).

(٥) نسي من فروعهم العقيصان، وحليس (الأستاذ الدكتور خالد بن حمود السعدون).

- العرايف، فدعوس بن عسلاّب، ١٠٥٠ رجلاً.
- الذرعان^(١)، ظاهر أبي ذراع، ٥٠٠ رجل.
- الجواسم، عفين بن عقيصان، ٥٠٠ رجل.
- السعيد، هتيمي بن حلاف، ٨٥٠ رجلاً.
- آل سويط^(٢) وينقسمون إلى:
- أ - السلطان، حمود بن سويط.
- ب - آل عفان، مزاع بن عقاب.
- ج - آل ضويحي، علي.
- د - آل رسمة، شوهر.
- هـ - آل زرعة، ندى بن سلهوب.
- و - آل طلوق، سمير بن خثيم.
- ز - آل مزعل، حمود بن سويط.
- ح - آل حولان، حمود بن سويط.
- ط - آل بطاح، حمود بن سويط.
- ي - بنو خالد، سلمان بن منديل.
- ك - بنو حسين، مطلق بن دغيمان.
- ل - آل كثير، جلي بن جرير.
- م - آل عدوان، منديل بن جمال.
- ن - آل عويزن.
- آل عريف وينقسمون إلى:
- أ - العرايف، فدعوس بن عسلاّب.
- ب - آل عسكر، منوخ بن فحيسان.
- ج - العلباتات، مطلق بن حمار.

(١) الصحيح هو الصمدة (الأستاذ الدكتور خالد بن حمود السعدون).

(٢) الصحيح هو البطون (الأستاذ الدكتور خالد بن حمود السعدون).

خفاجة.	الرحمة.
الزياد.	الشدود.
الشميس.	الشوالش.
العساكرة.	فحيلي.
كوت.	مطيرات.
المومنين أو المرزات.	نواشي.

ويبلغ عدد آل بو خليفة نحر ٤٠٠ مقاتل، وهم يسكنون بالقرب من المزلق بطرف الحمّار، وكبير مشايخهم هو شغاتي الصقر.

الأقسام:

- آل بشيخ، خرنوب.
 - طمّر، شغاتي الصقر.
 - دحاليّة، سلطان الحمد.
 - أم شيثة، مقطوف الرسن.
- ويسكن الجوير بالقرب من آل بو خليفة وعددهم نحو ١٥٠٠ مقاتل، وكبير المشايخ هما حاتم الموزان وعجيل المحسن.

الأقسام:

- شليشات، حاتم الموزان.
- مطاردة، جواد الجوزيع.
- آل جوير، عجيل المحسن.
- آل بو حجّم، علي الزاير.

ويسكن المومنين بالقرب من أم نخلة، وعددهم نحو ٨٠٠ مقاتل. وشيخهم هو عناية. ويعيش بنو سعيد في كرمة بني سعيد (بالقرب من أم نخلة)، وعددهم يناهز ١٢٠٠ مقاتل. وكبير

مشايخهم هو طاهر الحسن.

الأقسام:

- آل جرية.
- بنو سعيد، طاهر الحمد.
- آل بو معافة، عارض الغياض.

ويعيش آل حسن على الجانب الجنوبي من النهر أمام بني سعيد والزياد الذين يسكنون الجانب الشمالي، وعددهم يناهز ٤٠٠ مقاتل، وكبير مشايخهم هو مزعل البشارة.

الأقسام:

- شحلاوية، إدریب.
 - سورة، مزعل البشارة.
 - مسيرجة، فيصل المريعد.
 - دربات، الحاج شهد آل عيسى.
 - بنو مسلم، وهيب.
 - آل بو حمدان.
 - آل بو حميدي، ياسين الغولان.
- ويعيش الزيات على الضفة الشمالية للنهر على مسافة نحو مسيرة ساعة من السوق. وعددهم يناهز ٤٠٠ مقاتل.

الأقسام:

- آل وحة، نعيمة الكحمي.
- آل علي، جابر الأجرم.

وتعيش حكام في كل من شمال النهر وجنوبه على مسافة مسيرة نحو ثلاثة أرباع الساعة من السوق. وعددهم يناهز ١٠٠٠ مقاتل وأشهر المشايخ هو قاصد الناهي.

الأقسام:

- آل شهيل، مزبان الشهيد.
- آل عنفس، نافي الحسن.
- آل قطان، منخي القطان.
- آل عبدون، صقر العبدون.
- آل عجيل، حاتي آل عبدالهادي والحاج ناصر.
- آل ماحي، جابر الماحي.
- حكام الجزيرة، فرهود الفهيدي.
- حكام القصر، فرعون الماصر.

ويسكن النواشي على كلتا ضفتي النهر، ولاسيما الجنب الجنوبي (راجع الخريطة القبلية)، وعددهم زهاء ٤٠٠ مقاتل وكبير مشايخهم هو حسين العلي.

ويسكن الحساوية بالقرب من السوق (على مسيرة ١٠ دقائق) على الضفة الجنوبية للنهر، وعددهم يناهز ٢٠٠ مقاتل. وكبير مشايخهم هو جاسم الجعفر.

ويسكن المطيرات على الضفة الشمالية على مسافة نحو مسيرة ربع ساعة من السوق وعددهم نحو ١٦٠ مقاتلاً. وكبير مشايخهم هو ناجي العودة. ويسكن آل خفاجة الضفة الجنوبية على بعد ثلاثة أرباع الساعة من السوق. وعددهم نحو ٢٠٠ مقاتل، وشيخهم هو كزار.

ويسكن آل الرحمة الضفة الشمالية بالقرب من قناة العكيكة، وعددهم يناهز ٢٠٠٠ مقاتل، وشيخهم هو فرهود المغشغش.

الأقسام:

- آل عبدالرحمن، فارس بن سليمان البشارة.
- آل بو حمدان، تكري الشيب.
- آل بحر، حاج عطشان.
- آل عفريت، حاج عطشان.
- آل مشرقش، فرهود المغشغش.
- آل جنة، سوق الجنة.
- آل صفة، سوق الصفة.
- آل علوي، جعد الصقر.
- آل موسى، عليخ آل موسى.

وتسكن الشمس بالقرب من آل حسن وعددهم يناهز ٨٠٠ مقاتل.

الأقسام:

- آل بو خليفة، عبدالكريم.
- نجيمات، حاج غياض الذباح.
- ويسكن الحماحة بالقرب من الرحمة، وعددهم نحو ١٢٠ مقاتلاً، وشيخهم هو نعيه آل داود.

ويسكن الفحيلة بالقرب من الرحمة، وعددهم يناهز ٣٠ مقاتلاً، وشيخهم هو عايطي آل حبيبة. ويسكن الشوايش على الضفة الجنوبية من النهر (وعدهم يناهز ١٢٠ مقاتلاً).

الأقسام:

- شوايش الشط، حاج نجم آل ذعيج.
- شوايش الهور، عبدالله الوشاح.



الأقسام:

- آل رميَّض، بدر الرميَّض.
- الخليوي، جاسم المحمد.
- آل نصر الله، سليمان النصرالله.
- آل عمر، شبيب المحيسن.
- وينقسم الخليوي إلى:
- أ - آل نهر، سغيط المدني.
- ب - بعيجات، مبارك الهويش.
- ج - آل حولة، روضان العيسى.
- د - فراطسان، زارش العبَّاب.
- هـ - آل جمَّال، بطي الحسين.
- و - سبيعات، نوام السباط.
- ز - آل شريج، حاج سريَّب.
- ح - آل خنزير، حسين الجعيفر.

ويصف مصدر آخر حلف المنتفق على النحو

الآتي:

قسم الأجداد:

كبير المشايخ: زامل المتَّاع.

عبودة: خيون العبيد.

قبيلة مهمة يشيع اعتبارها مع المنتفق، ولكنها تميل إلى المطالبة بالاستقلال الكامل. وهم مستقرون، ويحترفون الزراعة، كما أنهم شديدي البأس في القتال، وقد ظل خيون شوكة في جنب الأتراك. وفي عام ١٩١٣م هاجم الشطرة ونهبها، وفي عام ١٩١٤م أرسلت حملة ضده. وقد انضم

ويسكن آل ثامر على الضفة الشمالية، على مسيرة ثلاثة أرباع الساعة من السوق ويناهزون ١٢٠ مقاتلاً، وشيخهم هو حسن آل ثامر. ويسكن شُدود على الضفة الشمالية (راجع الخريطة القبلية)، ويناهزون ١٠٠٠ مقاتل.

الأقسام:

- قوام، حطيرات.
- آل حاج خلف، حاج فيصل الحاج خلف.
- آل حاج علوان، حاج حسن العلوان.
- ويسكن العساكرة على الضفة الشمالية (راجع الخريطة القبلية) ويناهزون ١٥٠٠ مقاتل.

الأقسام:

- أبو غنيمة، الحاج ضبَّاح.
- آل بو عبدالله، الحاج مسيري المشرف.
- آل رحمان، دكنى المسعد.
- آل سعيد، رديني.

ونسكن الكوت على الضفة الجنوبية (راجع الخريطة القبلية)، وعددهم نحو ٨٠٠ مقاتل.

الأقسام:

- كوت محينة، جويد المحينة.
- كوت جارالله، جارالله الحواس.

آل بو صالح:

تظهر هذه القبيلة على الخريطة القبلية باسم بدر الرميَّض، وهي من المنتفق فرع بني مالك، وبعضهم مستقرون والبعض الآخر رحل، وكبير مشايخهم هو بدر الرميَّض. وعددهم الإجمالي ٣٠٠٠ مقاتل ونيف.

- آل عواد، ماضي الخافور، ٥٠٠-٧٠٠.
- دَبَات، حسين الحمود، ١٠٠-٢٠٠.
- الحسن، كوتي الناصر، ٢٠٠-٢٥٠.
- الجهل، سويلم الهواش، ٤٥٠-٨٠٠.
- آل بو نجيم: محمد المرار، ٢٠٠.
- برغش عريبي، ٤٠٠.
- آل ونيس.
- آل بو شمخي، سلمان الجاسم، ٢٠٠ - ٤٠٠.
- السناجر، خيون العبيد، ٢٥٠.
- (راجع الأفخاذ أدناه).
- السناجر:
- آل عميرات، ساكت.
- العريقات، حشيش السويلم.
- بيت الشيخ، عيسى آل محمد يحييا.
- بيت محمود، حشيش السويلم.
- هلالية، جعفر آل علي.
- حسين الحاج، جعفر آل علي.
- آل مناجل، دنف العوفي.
- آل مسالم، الحاج حميدي آل عيسى.
- وكانت هذه العشيرة لها اليد الطولى فيما مضى، وهم على عدااء شديد مع خيون الذي قضى على أغلبهم، بينما يسكن الباقون في منطقة قراغول.

العصوم:

ابن خليف، وهم رحل. والعصوم والعتامنة والزهيرية يتفرقون بين القبائل الأخرى في بضع

للأثر^(١) في مواجهة البريطانيين في يناير عام ١٩١٥م، ونصب قائمقام على الشرطة. وارتفع سهم فرع السناجر الصغير الذي ينتمي إليه في القبيلة نظراً لنشاطه الذي لا يهدأ، وبفضل دهاء وزيره كاظم، وهو من الأكراد. ويسيطر السناجر وآل بو شمخي على الشرطة، ومن ثم فيامكانهم الضغط على التجار حتى يفعلوا ما يريدون. ويسكن خيون في الصديفة إلى الشرق من الشرطة، وفي الحاوي وهي حي يبعد مسيرة ربع ساعة عن الشرطة. وفي الصديفة يوجد معه ١٥٠ فلاحاً يتبعونه إذا دارت رحى الحرب، وهو غادر، غليظ القلب، كما يتسم بالغرور والفظاظة، ولكنه واسع الثراء. وتناصب عبودة خفاجة العدااء عادة. ولا ينبغي الخلط بين آل بو شمخي وآل شمخي وهم فرع من خفاجة الذين يسكنون بالقرب منهم حول شرطة المنتفق وإلى الغرب والجنوب منها.

وتوجد عبودة في شرطة المنتفق، وإلى الغرب والجنوب من شرطة الغراف^(٢).

وعدددهم ٣٥٠٠ نسمة.

ومن فروعهم:

- عبودة العرب، روضان الدراقي، ٣٠٠-٣٥٠.

محمد الروضان.

- آل عمر، مزار العويد، ١٠٠.

(١) مع المنتفق والسعدون (حامد السعدون، اتصالات شخصية، ٢٠٠٨م).

(٢) شرطة المنتفق هي شرطة الغراف ذاتها (الأستاذ الدكتور خالد بن حمود السعدون).



خيام متقاربة في الطرف الجنوبي من الغراف في منطقة البطنية، ١٠٠ مقاتل.

الأزيرق:

قطاع البطي، وهم يحترفون الرعي والزراعة وينبغي عدم الخلط بينهم وبين قبيلة تحمل الاسم نفسه على نهر وجلة، حيث لا صلة سياسية بينهم ولكن أصلهم واحد بالتأكيد، وهم سيثو السمعة، وكانوا فيما مضى من المعدان عموماً. وقد أساءت أساليبهم في القتال إلى سمعتهم حتى بين القبائل التي لا تجاورهم بصورة مباشرة. ورفضوا السماح لبعض السادة الذين أرسلوا بهدف دفن قتلتنا^(١) بعد معركة البطنية في أوائل عام ١٩١٦م. ولا يعترف من الفروع الصغرى بسلطة قطاع البطي سوى آل بو نصير. وليس من بين مشايخهم من له أي سلطة حقيقية. وهم شديداً البأس في القتال ويقولون إنهم من نجد، كما يزعمون انحدرهم من أزيرق الشام. وهم قد يكونون حديثي العهد نسبياً بالغراف، كما قد يرجع ميلهم إلى بث الرعب في النفوس إلى رغبة في تأكيد الذات، ويهاجر الكثير من أفراد القبيلة إلى القبائل الأخرى سعياً وراء الرزق. وقد انضم إلى هذه القبائل آل بو حولة وآل بو حميرة في مواجهة البريطانيين في فبراير عام ١٩١٦م، فصاروا بعد ذلك عرضة للعقاب. أما الحميرة فلا خلاق لهم على الإطلاق، وقد تولى الزعامة في يوم من الأيام آل خضير غير أنهم قد انقرضوا اليوم على وجه التقريب، وهم لا يعترفون بسلطة قاطع. وقد كان للدرب علاقة بالهجوم على

(١) أي قتلى البريطانيين.

البريطانيين في فبراير عام ١٩١٦م، وهاجر أغلب آل بو يوسف إلى المجرة والكوت بحثاً عن الماء.

وعند انسحاب قوات الجنرال بروكنج Brooking إلى الناصرية من معسكر في البطنية (١٢ ميلاً إلى الشمال) في ٧ فبراير عام ١٩١٦م كشف الأزيرق وخفاجة عن حقيقتهم فشنوا هجوماً غادراً على القوة البريطانية بالاشتراك مع عبدة من أتباع خيون العبيد وغيرهم من القبائل المعادية الأخرى في شط الحبي، على الرغم مما كانوا يدونه قبل ذلك من مشاعر الود نحو البريطانيين. وقد نفذ العقاب السريع للأزيرق بشن حملة تأديبية عليهم في ٩ مارس، كما نفذت بعد ذلك عمليات أصغر بنجاح برأ وعن طريق النهر ضد تلك القبائل وغيرها من الفروع الأخرى الخارجية التي تجاورهم.

ومنطقة البطنية تقع إلى الشمال من الناصرية بنحو ١٥ ميلاً^(٢).

الفروع:

- آل بو حولة، وليس لهم كبير مشايخ، ٨٠ مقاتلاً.
- آل بو حميرة، رويض البشارة، ٣٠٠ مقاتل.
- آل بو ناصر، قاطع البطي.
- آل سهلان، وليس لهم كبير مشايخ، ٤٠٠ مقاتل.
- آل بو وطبوط، محمد الفليح، ١٠٠ مقاتل.

(٢) ورد بالأصل ١١٥٠ ميلاً، وهو خطأ والصحيح ١٥ ميلاً فقط (الأستاذ الدكتور خالد بن حمود السعدون).

- آل بو يوسف: نايف العبدالله، ١٠ مقاتل.
- آل بو حولة.
- الفروع:
- آل خضير، عليوي المطشر.
- آل منيخر، عبود المنيخر.
- آل شنيف، شبيب الشنيف.
- آل بو زرقان، المهوس.
- وهم يعيشون على بعد ٦ أميال أعلى مجرى الناصرية على الضفة اليسرى.
- آل بو حميرة.
- السكران وهي مجموعة تتكون من:
- آل جادر، خلف الحسن.
- المذكور، نجم العبدالله.
- المعارك، رويضي البشارة.
- البو سميرة، ديوان الطاهر.
- الناصر:
- آل بو علوان، قاطع البطي.
- آل بو عوفي - خلف الشدر.
- آل نياز، محسن النياز.
- آل بو عويد، علي المديج.
- السهلان:
- آل حرامي:
- آل مخازم، مسير بن عرنوص.
- آل بو عقيب، شخير بن خلوي.
- آل بو حبيل:
- آل عربودة، جفيت الحسين.

- الصبر، طاهر النزال.
- آل بو جمعة:
- دحيولات، حافظ بن دقار:
- دحيولات، حافظ بن دقار.
- الجساس، قشيش بن كوار.
- الطلع، شنيّر بن صبيح.
- افبيج، مزعل بن محمد:
- ديسات، شنيور بن عطية.
- الخواف، حسين بن نجيل.
- افبيج، مزعل بن محمد.
- المحاسنة، راهي بن عودة.
- آل بو كريدي:
- آل بو كريدي، محمد بن فهد وماهود بن فرهود.
- السيبع، علي بن سالم.
- الخميسات:
- محمد اللازم، صنيفر الجبر.
- وطيط:
- دييس، حسن اللفتة.
- عبادة، محمد آل خليفة.
- الجابر، شهد المايل.
- المدليات، سلمان العبدالحسن.
- التركي:
- محمد الفليح التركي وأخوه حسن (له صلة بغارة شنت على استطلاعات في يناير عام ١٩١٦م).
- آل بو عليوات، حميدي الغايل.

- النجم، فلغوص العباس العشي، ٥٠٠ مقاتل.
- الرسن، تون الهيال، ٥٠٠ مقاتل.
- آل زويد - شرشاب الشحم، ٧٠٠ مقاتل.
- الفواز:
- آل فضول، مسلط الفضيل.
- آل هرموش، مهاوش الخلاوي.
- آل عبدة، خليف الشكور.
- آل جمعة، حيوان العفات.
- آل مفلح، مانع المقبل.
- آل مرتضى، أبو شنات.
- آل قاطع، مهنا القاطع.
- السعيد، خلف السمرد:
- المرزوق، خلاّف.
- السليمان.
- الطريفجيون، ظاهر الدشيش.
- نجم:
- العشي، فلغوص العباس.
- الهدهود، فدعم العذافة.
- الكربول، غانم الشلاش.
- الخالد، حسين.
- آل خليفة، فرحان البراك:
- دوشان الخالد.
- التزال، وكر الغياض.
- السهيلان:
- جبار الخالم.

- يوسف:
- آل بو عيسى، مرخان المهول:
- آل فضال، كزار.
- آل عبيد، فرحان.
- آل بو خضير، ذرب الثامر:
- آل بو صقر.
- آل ثامر، ذرب.
- شفيجات:
- زيمة المنخل:
- آل منخل، زمات.
- ريعال.
- آل بدور:
- شرشاب الشحم.

وهي قبيلة تحترف الرعي، وجميعهم بدو يربون الأغنام، ولكنهم لا يربون الإبل أو الجواميس، وهم يقولون بانتسابهم إلى قبيلة عنزة، وعلى صلة طيبة بالطّيفير والغزي، حيث كانوا جميعاً تحالفاً ضد عجمي بن سعدون^(١) في عام ١٩١٥ م. ولقد أمددناهم بقدر ضئيل من السلاح، ولكنهم ذوو بأس في القتال وهم على القوم بالنسبة لعرب الشاوية (بدو الحمير). ويسكنون الفرات أعلى الدّراجي حتى الناصرية، ويرعون قطعانهم في الربيع إلى الغرب من نهر الفرات، ويخيمون تحت حماية الطّيفير، وعددهم ٢١٥٠.

الفروع:

- الفواز، مانع المقبل، ٤٥٠ مقاتلاً.

(١) عجمي باشا بن سعدون المنصور (حامد السعدون، اتصالات شخصية، ٢٠٠٨ م).

حلقاً ضد عجمي. ويعيش الشريفات في منطقة الغزي ويتبعون الشيخ منشد في الحروب، حيث يمدونه بنحو ١٥٠-٢٠٠ مقاتل. ولا نجد من بين الغزي من ذاع صيته في القتال سوى فرع الموالية. على الضفة اليمنى من نهر الفرات من السوق إلى الناصرية والدراجي، ١٢٠٠.

الفروع:

آل عيب، حسين الشيحان، ١٠٠ مقاتل.

آل بو علي، الحتية، ١٥٠ مقاتلاً.

آل عرجة، قاطع الحمد آل مرزوق، ٥٠ مقاتلاً.

آل بدر، خلف العنبر، ٨٠ مقاتلاً.

آل غفلة، عويطي المشعل، ٥٠ مقاتلاً.

المولية، منشد الحبيب، ٣٥٠ مقاتلاً.

آل بو نواد، همريع الخشان، ١٠٠ مقاتل.

الصوابح، جلود الدريع، ١٤٠ مقاتلاً.

آل بو طبر، مابع الزين، ١٨٠ مقاتلاً.

- آل عبيد:

آل عجم.

آل حطراوين، عطية.

الجفّال.

الجودية، عجة الجودية.

- أبو علي:

البصري، بشار المطير.

آل جرب.

آل محانية.

آل شويبات، عطشان العباسي.

جبار الشباط.

فرحان البراك.

- الرسن:

الدنانة، ثامر الحرّام.

آل حميدان، قمر العواد.

آل خالد، كتاب الجسان.

المبارك، نون الهيال:

آل حيال. آل حيال، نون الهيال.

آل تركي، آل تركي، عصفور الحبيب الكوج.

العويمر، جابر الطريف.

- الزويد:

آل بو البهيدل، شبيب الجبار.

آل بو غنم، شرشاب الشحم.

آل حمد، نعمة المصحب.

آل جبير، زبل آل حمد.

آل مرشد صويف الملحم.

آل راشد - شرشاب الشحم.

آل راشد، فايز المنشد.

آل سعد، حمدان الغنام.

آل طاهر، ناصر العلي.

آل تريكي، شرشاب الشحم، ٥ خيام.

آل واوي، شرشاب الشحم، ٤ خيام.

- آل غزي:

منشد الحبيب.

وهم مستقرون ويحترفون الزراعة والرعي.

وصلتهم طيبة بالظفير والبدور، حيث كوّنوا جميعاً

- العرجا:

آل بو عبد الحسن.

المصطفى.

السموم.

- بدر:

الدويات.

الدوشين.

آل حسون.

آل بو عبيدة، شوقان.

- الغفلة:

آل بو عرار.

آل غفلة.

الظريف.

المولية:

آل بو برحي.

آل مؤيد.

آل نصير.

آل توامي.

آل تهيلات.

- البونواد:

آل غرير.

آل حرّة.

آل وازي.

- الصوايح:

آل بصل.

آل بدّة.

آل بو خبيزة.

آل شبيب.

- البوطير:

آل مسالم.

آل بو رسن.

آل بو طبر.

آل ميل، حمود بن شهد.

- حجّام العرب:

طراد الكهف (الجهف)، وهم فرع من فروع بني الحميد بين قلعة سكر وكوت الحي، وإلى الشمال منها نجد المياح (بني ربيعة)، وعددهم ٤٥٠.

آل حكام، طراد الكهف، منطقتا جزرة والصويغية، ١٦٠ مقاتلاً.

آل كهف، حويل الجحلة^(١).

آل شموس.

- بنو آل حميد:

يوسف الخير الله.

وهي قبيلة صغيرة نسبياً، يطلق اسمها على حلف قبلي كبير غير مستقر يقال إنه يشمل حجّام العرب وآل خويلد والمراشدة، والقراغول، والصلايط، والصرايفيين، وبني تميم، وآل طوقية. والحلف بين هذه الفروع من بني الحميد هو حلف اسمي. والسحيم قوم رحّل يمتلكون كثيراً من الإبل، وكانوا فيما سبق من أتباع المذهب السني

(١) الجحلة؛ وهي الكحلاء (أ.د. خالد بن حمود السعدون، اتصالات شخصية، ١٤٣٠هـ)، انظر: الجَحَلَة Jahalah.

آتية من أماكن أخرى، ثم استقرت في تلك المناطق نظراً لخصوبتها.

في الفرات على كلتا الضفتين أسفل الناصرية، ١٣٥٠ مقاتلاً.

الفروع:

آل بو عظم، سلطان المناحي، ٣٠٠ مقاتل،

الدايرة، فرحان السويبي، ٥٠٠ مقاتل.

آل بو سوف، حسن الحميدي، ٢٥٠ مقاتلاً.

آل العليمان، حسن الجنيح، ٣٠٠ مقاتل.

العظم، لكادة، زاير الفياض:

عبدالحسين الطلب.

الرويد سلطان المناحي.

الشمخي، عبيد القمر.

الطهمز، عودة الوهابي.

- الدايرة:

آل بو فياض، عناد العلي.

فريحي، عناية الشكروب:

قايم الشنيل.

آل بو حمد، فرحان السويبي:

عجيل التويلي.

آل جواسم، حسين العليوي.

آل ملحان، حاج غيث الشينوكي.

الصخين، حمادي السعدون.

الزعيلات، حزام الزهل.

- آل بو سوف:

آل بو عباس، خشيش الموسى:

وربما لا يزال بعضهم كذلك. وحسب إحدى القوائم التركية يصل عدد خيامهم إلى ٣٠٠ خيمة، وعدد رجالهم إلى ٥٠٠ رجل، غير أن هذه الأرقام ربما شابها قدر من المبالغة. وهم يسكنون الغراف والصحراء شرقاً بين الكوت والحجي وقلعة سكر، وعددهم ٥٠٠.

وفروعهم:

العائدة، خضر الجبر.

المهملة: سظام الظاهر.

آل رميح، عطار الرميح.

آل سواالم، منيخر المرشد.

السحيم، سظام الظاهر.

آل عتول: عطار الرميح.

آل عويس: عطار الرميح.

الحسينات:

فرحان السويبي.

وهم قوم مستقرون يحترفون الزراعة والرعي، وعلى ود معاً^(١) وفرحان ولد عم النائب الإيراني في الناصرية. وهم ليسوا مقاتلين إلا آل بو عظم الذين لا يتورعون عن أعمال السرقة وغيرها. ويمثلهم في هذا شيخهم سلطان، كما نجد القبيلة الثانية أسفل النهر من الناصرية على كلتا الضفتين، وآل بو سوف هم أصلاً من بني مالك، أما الآن فهم يتبعون الحسينات في الحرب، ويعدون أنفسهم جزءاً من القبيلة. وهم يتسمون بالهدوء كما يصفهم البعض بالحياء على سبيل الأزدراء. والدايرة تتكون إلى حد كبير من رجال من قبائل

(١) أي مع البريطانيين.

آل مسعود، بغداددي القابح (الجبح).
 حمام:
 آل دبية، منشد الشاتي.
 آل جسام، منشد الكمون.
 مجابلة، عيسى الناصر.
 آل راشد، حاكم السلطان.
 كنانة:
 آل بطران، نزال الحسون.
 آل مسعود، عبدالله المسعود.
 مراوثة:
 آل دحلة، شري الصفوان.
 آل جمعة، جبر الحسين.
 آل مسلم، حسين العلي.
 العطينات، نزال الغافل.
 مشاحيل:
 آل فضيل، رأس الجرن.
 آل راشد، خادم آل محمد.
 سعيد:
 آل الفراج، حسين السريب.
 آل حيوان، خلاوي الرحمة.
 آل حركان (حرشان)، عباس الطعمة.
 آل بو مشيلح، عبيد المطر.
 آل نصار، فضل الجبر.
 الشفيح، ملاقي الحمود.
 آل عثمان، ماحي النخش.
 وأغلبهم معادون لنا، إلا عبدالله الحيوان
 وبعض الحركان فهم على ود معنا.

آل بو عباس، خشيش الموسى.
 آل جعاري، قصير الحسن.
 آل عصفورية، حسن الحميدي:
 آل عبودة، حسن الحميد.
 العبد الإمام، نجم العبدالله.
 آل برقة، عبدالله الجبر:
 آل برقة، عبدالله الجبر.
 آل حمادة، علي آل عويد.
 آل بو صويلح، جبر الدويان.
 آل بو هليل، حسن الحميدي:
 آل فليح، جبر السلطان.
 آل بو هليل، حسين الحميدي.
 آل خشان، شطآن السلومي.
 آل معامرة، علي النعش.
 آل بو خلف، محيسن الحميدي:
 آل بريجات، رويضي الحسون.
 آل بو خلف، حسين الحميدي.
 آل بو ناصر، جدوع آل حسن.
 - خفاجة:
 عبد السيد:
 آل حرامي، منخي الحرامي، وآل عبد السيد لا
 يكتنون لنا الود.
 الناصر، صقبان العلي.
 الشراد، يهلول الحسن.
 الصليب، عقاب السلطان.
 العصيدة:
 العصيدة، شياع الدحام، وهم معادون لنا.
 الخلاية، سلمان الشيفي.

- السالم:

آل بخيت، جابر المحسن.

الدلفية، ياسر الجفجير.

آل سالم، مسلم السالم.

الشيخ صالح، موسى العبدالحسن.

آل عبيد، جازي الحسين.

وهم علي ود معنا إلى حد ما إلا العبيد، وقد عمل منهم معنا أحد الكشافين العرب، وهو ما يزال في خدمة الحكومة. وقد قتل خيون أخاه، وهو موال للبريطانيين، وقد أحضر فارسين من الكشافة العرب وحارب معنا في معركة البطينية.

- آل بو شهاب:

آل عبة، شلع الساكت.

آل بو قعيد، منخي.

السسم، وهاب العكش.

العبيد، ذهب الفرع.

- الشمخي:

آل خنافر، بسة الشويشة، وهم علي الحباد.

الصويحي، ثامر النعمة.

الطريميين، كزار، وهو الرجل في السوق حيث يوجد نحو ١٠٠ مقاتل.

الوداعة، طخاخ القفل.

- السباهي.

- الطلاحية:

آل عبدالله، سريح الفرحان. والشاتي معاد لنا، بينما شطب المنهل والفروع الصغرى الخاضعة له علي ود معنا.

آل عفان، حسين الخنجر.

آل درويش، بريس الصالح.

آل هجول، نجم السلطان.

آل منهل، شطب المنهل.

آل منديل، صالح السروم.

النعيمه، حمود الشيخ حمد، وأيضاً زيد عبدو الرضا (نائب الشطوب).

آل بو سلامة، جبر الكلاو.

الشاتي، سعيد المشعان.

- الطوينات:

آل حمد الله، ناصر الزعال.

آل جوارية، زيد العنبر.

آل رويشد، عيسى الحواس.

آل شريده، ناصر البري.

آل بو سولم، حبيب الخلاطي.

- عليوي:

آل داوود، فقح الاشجان. وهم معادون لنا باستثناء بعض الطربوش أما الشيخ عاجل فعلى ود معنا، وهو فرع مهم، ومنهم الأشجان.

آل خنجر، خنجر الكسار.

آل رقيه، مدهش الصافي.

آل شلوك، عقال البغدادي.

آل طربوش، عاجل الطربوش:

آل عودة، صالح العودة، حسين العودة، آل غريب، معة الغريب.

آل زيادات، فهد المروخ.



- عويد:

آل حطيطة، فلاح البراك.

الكنكون، حسين المطر.

السراب، نايف السالم.

- الخليف:

ابن خليف، وهم قوم رحل بين السوق والناصرية، وينقسمون إلى مجموعات صغيرة موزعة على قبائل أخرى، ١٠٠.

- الخويلد:

بزيح الحرجان، وهي قبيلة صغيرة، من فروع بني الحميد، ويتبعون الطوقية، وهم قوم رحل بين الغراف والبيّرة، ٣٠٠.

- آل أهل الكوت:

جويد المحينة، وهم يتمون إلى ثلاث أسر رئيسة: الأزيرق (آل بو يوسف) وخفاجة، وبني حكيم والأخيرون ليسوا من المنتفق. ولا ينتمي أي من القبائل المحلية إلى أهل الكوت. وهم يسكنون ضفة الفرات اليمنى بين الناصرية والسوق، ٨٠٠.

كوت آل جارالله، محمد بن جارالله الحواس.

محمد بن جارالله الحواس، كوت جويد -

جويد المحينة.

- المراشدة:

آل بو حطي، وهم جزء من بني الحميد،

الزبيدية، على الغراف، ٥٠٠.

عوزة.

صهيب.

- القراغول:

ساكت الحسن.

وهم جزء من بني الحميد، ويقال إنهم من أصل مختلف، وأنهم ينحدرون من قبيلة كانت تحمل الاسم نفسه. وهي فرع من فروع الطوقية. وهم مستقرون، ويحترفون الزراعة. ويسكنون بالقرب من الكرادي^(١) على الغراف، وحول تل اللوح، ١٠٠٠. انظر أدناه.

سلمان السهيل.

آل بو عظيم، عجبل الروضان، ١٢٠ مقاتلاً.

آل عويد، محمد الجيح، ١٢٠ مقاتلاً.

آل بو حيال، ساكت الحسن، ١٢٠ مقاتلاً.

آل كاظم، عبدالحافظ، ١٣٠ مقاتلاً.

آل بو خلف، صفية الخلاوي، ١٤٠ مقاتلاً.

السحاب، ساكت الشكبان، ٤٠ مقاتلاً.

السهيل، سلامة الحسن، ١٥٠ مقاتلاً.

- بنو ركاب:

حمادي الشاتي، ومرزوق الرويح.

وهي قبيلة مهمة تقع بين العبودة والمياح. أما فرع الحمام الذين يصنفون الآن جزءاً من خفاجة، وكذا أغلب أولاد علي فهم من المياح. وهم بمحاذاة الضفة الغربية للفرات^(٢) من الشطرة إلى قرب حي حمّادي في مواجهة كرادي، ٦٠٠٠-٦٥٠٠.

آل عايق، سويد الوثيح، ٨٠٠.

الدنادنة، سميط، ١٥٠.

(١) تسمى الرفاعي حالياً (الأستاذ الدكتور خالد بن حمود السعدون).

(٢) بل للغراف (الأستاذ الدكتور خالد بن حمود السعدون).

وقد استفيينا البيانات الخاصة بالمواقع الجغرافية الآتية من أحد التقارير العثمانية: عايد، عند الغريباوية على الغراف، آل فليح، مطلق الفليح، ٣٠٠.

آل بو حمزة - عند الصفاوة على الغراف، آل حضودية، مع آل يوسف، ١٠٠.

الجابر، الصالحية إحدى مناطق الغراف، آل بو حمد، شويعلت الجساس، ٤٠٠.

المناصرة، أم جمال على الغراف، آل بو حمزة، فشاخ بن فارس، ٥٠٠.

صالح:

حكاميان الغراف.

زبيبة، الغراف.

أم جمال، الغراف.

تويسات، الغراف.

أولاد زايد، الصفاوة، الغراف، آل حاتم، وانظر أدناه للاطلاع على الفروع، عبيد القطران، ٤٥٠.

زويحم، أبو جويري، الغراف.

العايد، سعيد والرواوسة وجميعهم من أتباع سويد الوثيخ:

آل حميدات، شجر النهوض، ٢٥٠، ٣٠٠.

آل جابر، مجلي آل مطرود، ٩٠٠.

جداعة أو جدوع، غادر السحاب، ١٠٠.

آل بو كامل، الحاج شلال الفياض، ١٥٠.

الخنفر، بن جحيران، ٤٠٠.

المناصرة، مانع الدنلة، ٤٠٠.

المطوق، مع آل يوسف، ١٠٠.

القرشيات، شجر النهوض، ١٥٠.

الرواوسة، بلكي الخنيجر، ٢٥٠.

الرمثان، الحاج مرزوق الرويح، ١٥٠.

آل بو سويد، خريط (أوكلت) بلكي الحيجر، ١٠٠٠.

الساير، ثويني الخنفس، ٣٠٠.

آل يوسف، محمد الشيحان، ١٥٠.

أولاد زايد، ناهي، ٥٠.

زويحم (انظر أدناه لتطلع على الفروع)، حمادي الشاتي، ١٥٠.

حاتم، آل نصوف، ١٥٠.

الترفان، ١٥٠.

آل بو زامل، ١٥٠.

الرمثان، آل رويح، الحاج مرزوق الرويح.

- زويحم، آل حميدة.

- آل بو سلد:

سعدون الكريدي، وحسين الجعين.

وهي قبيلة مستقرة تحترف الرعي والزراعة، وقد هبطوا من التلال حديثاً بسبب الحروب الداخلية، ونقص المياه، أما قوتهم القتالية فتقدر أحياناً بنحو ١٨٠٠ رجل، غير أن ذلك الرقم تشوبه المبالغة على الأرجح، ويدير شئون القبيلة عبيد الكريدي بن سعدون، ومكانها شرق أو جنوب شرق الشطرة، ٦٠٠.

آل بو عايد، لجام آل بو عودة.

آل بو بدران، حسين الجعين.

- الشريقات:

ضويان بن عجيل.

وهم يسكنون منطقة الغزي بصورة رئيسة، ويحاربون في صف الشيخ منشد إذا نشبت الحرب. وهم قوم رحل يحترفون تربية الغنم، ومقاتلون أشداء ينحدرون من أصل عربي ولربما صاروا شيعة في الآونة الأخيرة. ويسكن الجري والمارد بالجزيرة، ولا ينضمون إلى صفوف منشد، أما السليل فهم على ود مع عجمي، وكثيراً ما ينضمون إلى صفه.

وهم في الفرات فوق الناصرية، ١٥٠-٢٠٠. للاطلاع على الفروع راجع الصفحة الآتية.

الفروع:

العاصي، عداي البردي، ٤٠.

الدرأوشة، صالح السحاب، ٦٠.

الجري، مشاري الطرطوش، ١٠٠.

المارد، مسيخ الغانم، ١٠٠.

الصلال، عتوب الصلال، ٣٠.

الشرف، ضويان العجيل:

غصافة الغدير، ٧٠.

الطوال، نجم الشمّر، ٧٠.

العويد، هايف الشديد، ٣٠.

- الشويلات:

يوسف الخير الله.

وهي قبيلة مستقرة تنتمي إلى حلف بني حميد ويتبعهم الطوقية، وتقول إحدى القوائم الصادرة عن أحد المسؤولين العثمانيين إن أراضي يوسف

آل بو بحر، فرج الزكي.

الجدادة، عبيد الكريدي.

- آل بو سعد:

- عايد:

آل بهّان، لجام العودة.

الفرسات، صخي العليوي، يقال إنه يتلقى الأموال من الأتراك.

آل بو حمادي، بدر القويش.

- آل بدران:

آل عميرات شاهين الفليح.

البدران، حسين الجعين.

حكيميين، عناد القويطع.

شليشات، عرار الأسعد.

- البحر:

آل بو حماد، فرج الزكي، يقال إنه يتلقى الأموال من الأتراك.

آل بو حوين، علي القويطع.

الشايح، منشد المحيسن، يقال إنه يتلقى الأموال من الأتراك.

سعيد، بديوي الغنيش.

- الجدادة:

آل شبيش، بدر الجبر.

الربيعة، سرحان الحاج حسن.

آل بو سلطان، خافور الدليس،

سعدون الكريدي.

التهيلات، زياره الظويري.

خير الله تقع في منطقة العبد على الغراف، وكذا مناطق ياسين بن ساكت في بدعة والحميرة في منطقة ضمنية. وهي في الغراف.

آل غليم، قاشوش الغليم، ٣٠٠.

الخير الله، يوسف الخير الله، ٥٠٠.

آل معاوي، ناطور، ٢٠٠.

النصار، ياسين بن ساكت النصار، ٥٠٠.

الصلايط:

آل نعمان.

وهم قوم رحل يمتلكون قطعان الغنم، ويمثلون قسماً من بني حميد. وتذكرهم قائمة عثمانية رسمية ضمن سكان منطقة الزبيدية على الغراف بين الشطرة والحاري، ٢٥٠.

- الصرايفيون:

ليس لهم كبير مشايخ، ولكن أهم رجالهم هو قايم القناص. وهم قسم من بني حميد، ويحترفون الزراعة وتربية الأغنام، وعلى قدر من الود معنا يفوق ود أغلب القبائل الأخرى على الغراف، ومن أكثر المشايخ نفوذاً عبدالكريم المشاري، وهو كشاف عربي. وهم في منطقة الجزيرة على الضفة الشرقية للغراف إلى الجنوب من الحيّ بين كراذي وقلعة سكر، ١٠٠٠.

آل بردي، قايم القناص، ٢٠٠.

آل حمدان، حمادي السطيح، ١٨٠.

آل جمعان، عبدالكريم المساري، ٢٨٠.

آل سويدان، جاسم الياقوت، ٣٠٠.

آل بردي:

الدعدرش، عبدالله المهنا.
الحايب، مكطوف الإسماعيل.
حمدان:

آل حمدان، حمادي السطيح.

المطاردة، سليمان العبدالله.

جمعان:

الذياب، عبدالكريم المشاري.

آل حبيب، عبدالكريم المشاري.

السلطان، عويد الساكت.

الثيان، عويد الساكت.

سويدان:

الشيبة، جاسم الياقوت.

العمران، الحيوان.

- بنو تميم:

حسين المعيدي.

ضيدان.

وهم نس من قبيلة عريقة شهيرة انقسمت، وتوزعت بين مختلف المجموعات القبلية في العراق (راجع بني ربيعة)، كما تمثل قسماً كبيراً من سكان نجد المستقرين. وفي العراق يعتنقون المذهب الشيعي، أما أهل الغراف فيتمون على الأرجح إلى مجموعة بني حميد. وهم في منطقة الزبيدية على الغراف، ٢٥٠.

الطوقية، مكطوف المشلح.

وهي جزء من بني حميد، ويتبعون الشويلات، أما الخويلد فيتبعون الطوقية. وهم في منطقتنا جزيرة والسيعية على الغراف، ٦٠٠.

- بنو زيد:

سليمان الشريف.

وهي مجموعة قبلية كبيرة حرة الحركة تنقسم إلى بني زيد البدعة وبني زيد الدكة. وهم مستقرون، ويحترفون الرعي والزراعة، وقد صاروا في عداوة مع العبودة في الآونة الأخيرة. وقد استجاب إلينا شريف البندر وابنه سليمان قبل سقوط الكوت، ثم مات شريف، وانضم سليمان إلى الحلف المعادي تحت الضغط. أما كاظم الوزير الكردي للعبودة فقد صار عمه عن طريق المصاهرة.

أما السهلان فهم في الحقيقة من الأزيق، ويحافظون على الصلة القبلية، ولكنهم يتبعون بني زيد في الأمور المحلية. ويسكنون البدعة إلى الجنوب الشرقي من الشطرة، ٢٥٠٠.

الفروع:

عبادة، دجران العريان، ٢٠٠.

بنو حميد، عودة المنذور، ٢٠٠.

آل جبارة، عويس المحيسن، ١٥٠.

جودية، سليمان الشريف، ١٢٠.

آل معن، ضباب الحويشهل، ٤٠٠.

آل معرف، جبار المحيسن، ٣٠٠.

محاحية، أبو زوع، ١٠٠.

السهلان، حطباب الزويد، ٢٠٠.

السراحنة، غاصب الناحي، ٣٠٠.

العظيميين، سرحان الشراد، ٣٠٠.

آل عمران، سليمان الشريف.

- عبادة:

آل عشم، دهاش آل بو سفاح.

الدرأوشة، معلف المحارب.

الجعيدات، أبو دغال البديع.

خواوصة، رحيمي المنهي.

حامد، آل دهمه، كساب الغانم.

آل بو حية، طاهر الصغير.

الخريطات، عودة المظهور.

السلمان، راهي البنّاش.

آل عجيرين، عجلان المشاري.

- جبارة:

آل قيشة، محيسن العليوي.

الشمخي، عويش المحيسن.

آل بو طليعة، سعدون الساهي.

معن:

آل بو عقاب، مبارك المسين.

آل حسين، عبدالله العقيب.

المويلحيين، صباح الهويشل.

السلمي، حسين المخيط.

معرف:

آل علي، جبر المحيسن.

آل بو خلف، طعام العقلة.

الربيع، علي المحمد.

آل بو شويلي، عبيد الحسين.

سويدات، زويرر العقلة.

محاكية:

آل عشوان، عريبي الجاسم.

الزويد، علي الزويد.

السعيد، صغير السعود.

شراحنة:

آل بو برسم، دحّام الغالب.

اليسلان، مزهر الضمد.

آل بو عريض، كاسب الناهي.

- عظيمين:

آل بو لفيفة، بكّال البستان.

آل بو محيسن، سرحان الشّراد.

آل عوزيات، طاهر الباني.

عمران:

الدويدات، عبود المانع.

الحمادي، جبر المحمد.

الحباشة، سلطان المحيسن.

الهشاترة، كزار الحواس.

الكنش، دلي الجبار.

المحسن، سريس الشميس.

البو شيخ محمد، عويلي الزاير.

آل بو رشة، حسن الوسخ.

- بنو زيد الدجّة (الدكة):

شمخي الحويكم.

إلى جانب الفليلة، نحو ٤٠٠، ٦٠٠ رجل،

منطقة الدكة جنوب غرب الشطرة، ٤٠٠.

الحسين، علي القدعم.

آل بو حسين، ذبّاح الحافظ.

آل بو معيلة، سلمان الحدّاد.

آل ملحيم، فتجان الحويكم.

الرويح، زبير الغافل.

سودان، راضي الودع.

الزهيرية:

حسين البطي.

يتوزع بعض الزهيرية بين القبائل الأخرى في لواء المنتفق، وعددهم من الضالّة بحيث لا داعي لأخذهم في الاعتبار، وهناك فروع أخرى لهذه القبيلة في قضاء الحلة، وحول حويزة.

آل عبدان، سنام العبدان.

آل عفّان، ضايف:

علي اللدياب.

الضويف، حسين البطي:

علي الطويرش.

الحميدة، كايد (جايد).

آل بو صويلح، عليّة المحيسن.

آل عويشر، علي القرهود.

- قسم بني سعيد:

كبار المشايخ: نايف المشاي، عليوي المرهج،

سكر النعمة.

آل بزون، نايف آل بو عوجة، فالح آل بو عوجة،

بالقرب من هور أم طرفة شرق الغراف، ١٠٠٠.

الدريع، مهاوش الجابر، الشيخ تركي بن

صقبان، وهو شيخ آخر يمتلك الأراضي على

دجية، ولكنه هرب عائداً إلى الغراف بعد طَيْسُفُون^(١) بين القوات العثمانية والبريطانية. ومنازلهم على دجيلة ومع ذلك فقد ذهب كثير من القبائل غرباً إلى الغراف، ٣٠٠.

الفهد، عباس بن حمود الكتوب، وهم رحل بلا إبل، إلى الشرق من الغراف بين الشطرة وقلعة سكر، ٣٠٠.

الغشيم، محمد بن حسين العلي وفجر الشبك (المشبح)، شرق بدعة، ٤٠٠.

آل عيسى، سكر النعمة، ويسكن الشيخ سكر في الشطانية، وقد اشتهر بالكرم، وتوجد في الطرف الغربي من منطقة البتيّة، ٦٠٠.

الكوامل (الجوامل)، لا علم لنا بشيخهم، ولكنهم يتبعون نايف المشاي، وهم رحل ليس لديهم إبل، بين البدعة ومنطقة البتيّة، ٦٠٠.

المعيوف، محمد الدغيم، إلى الشرق من بدعة، بين المرعي والشطرة، وجيرانهم من جهة الغرب هم بني زيد البدعة، ٣٠٠.

المريان، طوقان النهش، إلى الغرب من الحيّ، وإلى الجنوب مباشرة من الدريع، ٦٠٠.

الشمس، نايف المشاي، وهو الفرع الحاكم، إلى الشرق من البدعة، وإلى الجنوب الشرقي مباشرة من الغشيم، ٨٠٠.

آل بو طويل، حميدي العلي، ٢٠٠.

(١) يقصد معركة المدائن (طَيْسُفُون) عام ١٩١٥م (الأستاذ الدكتور خالد بن حمود السعدون).

البزون:

آل بري، ناصف الرميض.

الخشاب، طاهر الحسين.

المقصود، سلمان الشقاقي.

المناتشة، بدر الصوفي.

السويد، حميدي الدغيم.

العليوي، إسماعيل.

الزعيط، تامول.

الدريع:

آل بو جناب، مهاوش الجابر.

آل بو خلف، عبد علي المال الله.

الفهد، الخنزير، حران المحمد.

مناصر، عباس الحمود الكتوب.

الغشيم:

المشبك، فجر المشبك.

الصافي، محمد الحسين.

العيسى:

الدجين، سكر النعمة.

الفليحات، شندي البطي.

الحمدان، عفات الهيال.

الجبرات.

الكامل، لازم السدخان.

السويد، حسين العلي.

الزلغاف، غالب.

الكوامل:

الحمرا، محسن الشايب.

المعيوف:

آك بو جعاري، محمد الدغيم.

المريعي: بندر الهويدي.

الرمثان، جريح.

المريان:

آك عواد، سكر الرحيمة.

آك بو خنيفس، مفتن الثابت.

آك نويصرات، مردان الحسين.

الصافي، فليح الحسين وعباس الشيخ محمد.

بيت شويخ، منهل الخفي.

الصليح، مرهج.

التفاق، فارس الصيَّاح.

شمس:

العكرش، عليوي المرهج.

آك علي حان، ساكت الشتت.

القرقوش (أو العامر)، نايف المشاي.

آك بو طويل:

بيت مغاس.

بيت رضية، فوزان.

بيت شاهين.

ووفقاً لأوبنهايم Max F. von Oppenheim

ما من قبيلة عراقية تضاهي المنتفق في الأهمية

ولا عائلة شيرخ تضاهي عائلة السعدون- الشيب

التي أسست في أواخر القرن السابع عشر^(١) مملكة

المنتفق على الفرات الأسفل التي جلبت في

(١) تأسست قبل ذلك بقرن على الأقل (الأستاذ الدكتور

خالد بن حمود السعدون).

الحرب العالمية الأولى على الرغم من سقوطها
 لاسم المنتفق الفخر والاعتزاز مرة أخرى.
 وحكايات المنتفق لا تتجاوز هذه المرحلة، ولكن
 تاريخها يعود إلى العصر القديم. وقد كان المنتفق
 قبل الإسلام أسرة قيادية في عقيل، وبعد الإسلام
 غابوا عن الأنظار إلى أن ظهر واثانية في نهاية القرن
 العاشر في شرقي شبه الجزيرة العربية. وخلال
 القرن الحادي عشر جاء المنتفق إلى العراق
 واختاروا المنطقة الواقعة بين السَّماوة والبصرة
 منطقة لتقلهم. وكان المنتفق في العصور الوسطى
 بدأ رُحلاً لمسافات بعيدة. وفي نهاية القرن الثاني
 عشر كانوا ما يزالون في منطقة تقلهم القديمة،
 وفي عام ١٢٥٠م في البطايح. وهذا لا يمثل
 تناقضاً. فهم كأحفادهم من بعدهم كانوا يتنقلون
 في الشتاء والربيع في الصحراء، بينما كانوا يقضون
 بقية الفصول في البطايح التي كانت أراضيها
 المغمورة تحول في الصيف، آنذاك كما اليوم، إلى
 أراضي قاحلة. وبعد ذلك لم نسمع عنهم شيئاً إلا
 بعد ٢٠٠ سنة فقد احتلوا البصرة مرة أخرى، وهذه
 المرة بهدف الاحتفاظ بها، لكن سلطان الحوزة
 محسن (١٤٦٥م/١٤٦٦م - ١٥٠٨م) انتصر
 عليهم. والأحداث التي أخذت تجري اعتباراً
 من الآن لا صلة لها بطريقة حياة القبيلة حتى
 ذلك الحين. فبينما كانوا في السابق يعيشون حياة
 الرعاة المتكاسلة التي يقطعونها بين وقت وآخر
 فجأة بعملية ناشطة، أصبحوا الآن يسعون بصورة
 متواصلة إلى السلطة مما جعلهم يصبحون في
 النهاية سادة العراق الأسفل. لقد كانت الظروف
 مؤاتية لهم لكنهم ما كانوا يستطيعون استغلالها



وهكذا كانت البصرة مضطرة إلى الاعتماد على نفسها ولم يكن الاحتفاظ بها ممكناً إلا بمساعدة المتنق. وكان هناك خطر أكبر بدأ يهدد العراق منذ عام ١٧٩٠م من جهة حدوده الصحراوية، وهو الخطر الوهابي^(٣). وقد ظل المتنق معادين للدولة السعودية^(٤) حيث شاركوا في شتاء عام ١٧٩٨م/١٧٩٩م في الحملة التركية على الهفوف، وصدوا هجمات سعودية^(٥) حالفهم على صدها كثير من الحظ^(٦).

وفي عام ١٨٥٢م احتل الأتراك السَّماوة، حيث يمتد نفوذ المتنق إلى شط العرب ودجلة والحدود الإيرانية. وفي عام ١٨٦٩م استدعى شيخ المشايخ آنذاك ناصر باشا^(٧) إلى بغداد وكشفت له خطط تحويل منطقة القبيلة إلى سنجق (لواء) وتقسيم الأراضي بين السعودون والحكومة. وقد وافق ناصر على الاقتراحات وأصبح أول متصرف

(٣) يقصد المعجم نجاح الدولة السعودية الأولى في بسط نفوذها على شبه الجزيرة العربية بكاملها تقريباً عدا اليمن، وبداية احتكاكها بالعراق العثماني في ذلك الوقت.

(٤) استخدم المعجم عبارة «معادين للوهابيين» للدلالة على الدولة السعودية، وهذا غير دقيق، وقد عدلت بناء على المقصود من الكلمة.

(٥) استخدم المعجم عبارة «هجمات وهابية» للدلالة على الدولة السعودية، وهذا غير دقيق، وقد عدلت بناء على المقصود من الكلمة.

(٦) أصبح المتنق يقاتلون على ثلاث جهات دفاعاً عن البصرة فمن الشرق إيران، ومن الشمال الأتراك، ومن الغرب الوهابيون (حامد السعودون، اتصالات شخصية، ٢٠٠٨م).

(٧) الشيخ ناصر باشا السعودون هو الذي بنى مدينة الناصرية، وقد سميت باسمه (حامد السعودون، اتصالات شخصية، ٢٠٠٨م).

لو ظلوا محتفظين بالعقلية التقليدية لقبيلة بدوية عادية. وبالفعل يبدو أنه قد تم في نهاية القرن السادس عشر إعادة تشكيل المتنق من الرأس إلى القاعدة بأن قامت عائلة الشيب^(١) بتوحيد المتنق وقبائل أخرى في حلف واحد موالٍ لها وحدها. وهناك روايات حديثة تقول إن الشيب جاؤوا من الحجاز، وهناك روايات تقول إنهم من أصل شريف. ويبدو أن منطقة تنقلهم كانت في بداية القرن السابع عشر تمتد في الصحراء من البصرة حتى الشامية، بينما كانت على الفرات تقتصر على المسافة القصيرة بين الجزيرة وكوث الأمازة.

وقد بدأت المرحلة الثانية من صعود المتنق في نهاية القرن السابع عشر بقيادة الشيخ مانع^(٢) الذي ركز اهتمامه في بادئ الأمر على البصرة التي كان يرى أن له حقاً فيها بسبب علاقة أسلافه مع الأفراسياب. وكانت المدينة منذ سقوط تلك الأسرة الحاكمة قد تراجعت إلى حد ما. والربع الأخير من القرن الثامن عشر أوصلهم إلى قمة من القوة والنفوذ لم تبلغها أي قبيلة بدوية أخرى في العصر الحديث. فبسبب نقل مركز ثقل السلطة السياسية لفارس نحو الجنوب أصبح الاستيلاء على البصرة هدفاً رئيساً للسياسة الفارسية وأصبح الدفاع عنها مهمة رئيسة للإمبراطورية العثمانية. لكن الإمبراطورية العثمانية التي أدمتها حروبها الأوروبية لم تكن قادرة على تقديم أي مساعدة.

(١) الشيب هم أجداد السعودون (حامد السعودون، اتصالات شخصية، ٢٠٠٨م).

(٢) هو الشيخ مانع بن شيب بن مانع شيخ المتنق (حامد السعودون، اتصالات شخصية، ٢٠٠٨م).

منصب الشيخ والسلطة الحكومية قد فشل؛ ومنذ الآن أصبح سنجق المنتفق يُدار من قبل موظف تركي. لكن الأتراك لم ينعموا بهذه الملكية. فقد بقيت قبائل الغراف عاصية. ولم يكن السعدون الذين عادوا شيئاً فشيئاً إلى الغراف، ولا الحكومة قادرين على تحصيل ريع الأراضي.

لكن منصب الشيخ استعاد هيئته على يد سعدون بن منصور باشا. وكان سعدون قد عاش أعواماً طويلة رئيساً للبدو في البادية إلى أن سمح له عام ١٩٠٣م بالعودة إلى المناطق الحضرية. لكن قلبه كان يعشق الصحراء والسياسة العربية التي كان منخرطاً فيها منذ نهاية القرن الماضي. في عام ١٨٩٩م أصبح حليفاً للشيخ مبارك ابن صباح شيخ الكويت وكان قد قاتل بحظوظ متبدلة ضد عبدالعزيز بن رشيد وفقد في ذلك اليوم المشؤوم يوم الطرفية والصريف خمسة من أقربائه. وقام بغزوات كثيرة في الصحراء. وفي عام ١٩٠٩م تخاصم بسبب أمر تافه مع صديقه القديم مبارك، وحدثت عدة غزوات هنا وهناك إلى أن بلغ الغضب عند شيخ الكويت الحريص على سمعته درجة جعلته يعدّ العدة للحرب. وبعد ذلك هاجم سعدون الكويت^(١) لكنه اضطر إلى العودة لأن الأتراك طلبوا منه التراجع، ثم اعتقل ونفي إلى حلب. ولكن ابنه عجمي تولى الأمر من بعده ونار

لسنجق المنتفق (١٨٧٢م)^(٢) الذي أصبحت مدينة الناصرية مدينته الرئيسة الواقعة على الفرات. ولم يشمل السنجق كامل المنطقة التي يسكنها المنتفق. فالأراضي التي يسكنها بنو مالك على ضفتي دجلة فوق القرنة وعلى الضفة اليسرى لشط العرب بقيت خارج لسنجق. ولذلك ما لبثت هذه الأجزاء من القبيلة أن أصبحت من ذلك الوقت معزولة عن بقية المنتفق.

لم يود الإصلاح إلى تمزيق وحدة المنتفق وحسب بل مزق أيضاً الروابط بين القبائل وعائلة الشيخ: فقد تنافس السعدون فيما بينهم، سيراً على طريق ناصر باشا، على تطويب «تسجيل» أراضي القبيلة باسمهم (أي تملكها شخصياً). أي أنهم حولوا أنفسهم إلى ملاك أراض، بينما أصبحت القبائل مع شيوخها فلاحين لا يملكون الأرض ويجب عليهم ليس فقط دفع حصة الحكومة من المحصول وإنما أيضاً حصة المالك، كما أن السعدون أنفسهم انقسموا.

وفي عام ١٨٧٨م هبت عاصفة فقدت آثار الأجود ضد فالح باشا والأتراك وقاموا بمحاصرة الحامية التركية في الناصرية عدة أشهر. وفي النهاية سيطر الأتراك على الثورة بسبب الخيانة والرشوة. واضطر قادة الفريق المهزوم إلى الهجرة إلى الصحراء السورية^(٣). وبذلك كان نظام الجمع بين

= وعمه منصور باشا وابن عمه فهد باشا وفشلت لانضمام بعض عشائر المنتفق لصفوف القوات الحكومية مما اضطر آل سعدون للهجرة (الأستاذ الدكتور خالد بن حمود السعدون).

(٣) خطأ آخر لم يهاجم سعدون الكويت بل صد هجوم قوات مبارك وهزمها في موقعة هدية المشهورة عام ١٩١٠م (الأستاذ الدكتور خالد بن حمود السعدون).

(١) أصبح متصرفاً في ١٨٦٩م (الأستاذ الدكتور خالد بن حمود السعدون).

(٢) خطأ فادح فلم يثر الأجود أو غيرهم عام ١٨٧٨م ولم يكن فالح باشا متصرفاً تلك السنة. والكاتب يقصد ثورة ١٨٨١م التي قام بها المنتفق ضد الترك وقادها فالح باشا =



لوفاة أبيه الذي كان قد مات في الأسر التركي من سيد طالب. لكن الحكومة حمت سيد طالب على الرغم من أنه كان أخطر خصومها.

وفي ربيع عام ١٩١٤م خيّم عجمي مع صديقه القديم ابن رشيد قرب البصرة. وكلاهما كان يتخيل حرباً مع آل سعود ويأمل في أن يتلقى فيها دعماً من الأتراك. وفي ٦ نوفمبر عام ١٩١٤م نزلت البعثة الاستكشافية البريطانية الهندية عند مصب شط العرب. واشترك عجمي في معركتين أمام البصرة دون أن يتعرض مع فرسانه للنيران المعادية. وبما أن عجمي كان مشحوناً بعدم ثقة عائلته منذ زمن طويل بالأتراك فقد حاول الاتصال بالإنجليز^(١)، لكنه لم يلق جواباً مرضياً. وبالمقابل وعده الأتراك بالأمالك الأميرية التي كانت من نصيب السلطان بعد تقسيم منطقة المنتفق. ومنذ ذلك الحين حافظ على موقفه إلى جانب السلطات المركزية حتى النهاية المرة. وأتاحت له الدعوة إلى الجهاد الفرصة مرة أخرى لأن يوحد جميع المنتفق تحت راية واحدة. وقادهم في معركة الشعيبة (١٢-١٤ أبريل ١٩١٥م) لكنه لم يستطع منع رجاله من الفرار أمام نيران المدفعية. إلا أنه أدى خدمات أكبر في الحروب الصغيرة التي دارت على خط الفرات واستمرت عدة سنوات. وبسبب انهيار

السلطات المركزية فقد آل سعدون نهائياً سلطنتهم على المنتفق. فقد استقلت قبائل الغراف التي لم تد أي مقاومة ضد الإنجليز. أما قبائل الفرات فقد ظلت متضامنة كما تبين من مشاركتها جميعها في ثورة عام ١٩٣٥م.

وينقسم المنتفق إلى ثلاث مجموعات: الأجد، وبنو مالك، وبنو سعيد. وكانوا في القرن الثامن عشر خمس مجموعات هم، بالإضافة إلى الثلاث المذكورين، بنو تميم، وعتاب^(٢). وقد اندمج بنو تميم مع بني مالك، أما عتاب فقد اختفوا. وكانت هذه القبائل من البدو الرحّل وتربي الإبل. وكان يقابلها قبائل نصف بدوية (شايوية) وفلاحون ومعدان. وكانت القبائل الأولى تعد من المنتفق الأصليين بصفتهم محتلين للأراضي ويتمتعون ببعض الامتيازات الضريبية، أما الأخيرة فكانت تعد من الخاضعين، من الرعية. وخلال مئة عام تغيرت هذه العلاقة تغيراً جوهرياً. فمن الناحية الأولى تحوّل مربو الإبل إلى نصف بدو رحّل، ومن الناحية الأخرى صعد كثير من الخاضعين إلى مرتبة المنتفق الأصليين وانضموا إليهم. وبدأ هبوط مرتبة أولئك مع حصول شيوخ البدو على أراضي، أما سعدون هؤلاء فقد بدأ بإثبات جدارتهم في الحروب. ولقد ظل هذا التوازن قائماً حتى القرن الحالي. لكن قبائل الجزائر وبعض القبائل الأخرى ظلت خارج الحلف (Die Beduinen, vol III, pp. 590-630)^(٣).

(٢) وكذلك الظفير (حامد السعدون، اتصالات شخصية، ٢٠٠٨م).

(٣) هذه الإضافة لما ورد في كتاب «البدو» لأوبنهايم هي من عمل محقق هذا المعجم، وليست بأصل المعجم البريطاني، اعتماداً على الترجمة العربية لدار =

(١) هذا غير صحيح فإن الإنجليز هم الذين اتصلوا بالشيخ عجمي عن طريق السيد برسي كوكس، وطلبوا منه أن يقف على الحياد حسب خطاب السيد كوكس إلى عجمي في عام ١٩١٥م (حامد السعدون، اتصالات شخصية، ٢٠٠٨م). وقد ورد في الترجمة العربية لكتاب أوبنهايم (شُيْبَة)، ولكن لم يعرف مطلقاً انضمام شُيْبَة لحلف المنتفق، وهناك عشيرة ضمن ثلث الأجد تدعى عتاب لم يورد لها الكاتب ذكراً فيما مر، فلعله يقصدها (الأستاذ الدكتور خالد بن حمود السعدون).

المنتفق:

أ - السعدون^(١):

عدد الخيام	منطقة التنقل	الشيخ	القبيلة
			١- الراشد
		سعدون السعدون	أ- المتصور
		عبدالله بك بن قالح باشا	ب- الناصر
		حامد بن بدر المشاري سليمان بن غالب العمر	٢- العبدالله (المشاري)
		عبدالرزاق بك بن فهد باشا	٣- العلي
		عبدالله بن حمود البندر	٤- البندر
		صالح النصار	٥- النصار
		علي بن ناصر	٦- العقيل
		ضاري الفهد	٧- الفهد
		صالح الفارس	٨- الداود
		صبير بن دويش	٩- الدوشان
		غالب بن عبدالعزيز	١٠- الصالح

=الوراق للنشر المحدودة، مع تصحيح لأسماء الأماكن والأشخاص. وقد رجعت إلى الأصل الألماني لكتاب «البدو» للتدقيق في الجداول، والتأكد من استيفاء جميع معلوماتها، لأن أويتهاييم كان يورد الاسم العربي مقابل الاسم بالرسم اللاتيني.

(١) تبدو معرفة الكاتب بحمائل آل سعدون مشوشة، وهي على الشكل الآتي: آل حمود الثامر، آل محمد الثامر، آل علي الثامر، آل صالح الثامر، آل منصور الثامر، آل ناصر الثامر، آل عبد المحسن الثامر، آل راشد الثامر، آل عبد الله الثامر، وآل عبد الله المحمّد، وآل روضان، وآل عزيز، وآل راشد، وآل صقر، وآل عثمان، وآل سبتي، وآل برغش، وآل نجرس، وآل حمادة، وآل علي (الأستاذ الدكتور خالد بن حمود السعدون).

عدد الخيام	منطقة التنقل	الشيخ	القبيلة
		عبدالهادي الفضل	١١- الفضل
			١٢- العزيز
		فهد البرغش	١٣- الشيب

ب- الأجود:

عدد الخيام	منطقة التنقل	الشيخ	القبيلة
١٠٠٠	الحي - الشطرة الضفة اليمنى للغراف	حمادي الشابي عطشان الفياض مرزوق الرويح	١- بنو ركاب
١٥٠٠	الضفة اليسرى للغراف مقابل بني ركاب	موحان الخير الله	٢- الحميد
		كاظم الطراد مطلق الطراد	ملحقون: أ- الحكام
	قلعة سكر		ب- الطوقية
			ج- الشويلات
			د- الصرايفيين
	تيلو		هـ- العقيل
			و- القراول
			د- العتاب
١٥٠٠	الشطرة	خيون العبيد سويلم الهواش	٣- العبودة
٥٠٠	شرق الشطرة	مشرف العلي	٤- بنو زيد
٥٠٠	جنوب شرق الشطرة	حسين الجعين	٥- ابو سعد



عدد الخيام	منطقة التنقل	الشيخ	القبيلة
٢٠٠٠	جنوب الشطرة	صقبان العلي ابن طربوش خضر السالم	٦- خفاجة
			ملحقون: أ- الطوينات
١٠٠٠	شمال الناصرية	قاطع البطي	٧- الأبرق
١٥٠٠	شمال الدكة		٨- البدور
		شرشاب بن زويد	أ- الزويد
		مانع المقبل	ب- الفواز
		مانع بن نون	ج- الرسن
		فلغوص بن عباس	د- النجم
٥٠٠	غرب الناصرية	منشد الحبيب	٩- الغزي
١٥٠٠	جنوب الناصرية	فرحان الصويتي عجيل التويلي عواد الوهابي حفاظ الجوهر حزام الزعيل	١٠- الحسينات
٥٠٠	جنوب الحسينات	عطب بن صلال هايف شديد	١١- الشريفات
١٠٠٠	سوق الشيوخ	ناصر بن قبيح	١٢- الجوارين
	الناصرية		١٣- الزهيرية
			ملحقون:
٣٠٠	الغراف	موسى بن زعير	١- الرفيع



ج - بنو مالك:

شيخ المشايخ: بدر الرميض.

عدد الخيام	منطقة التنقل	الشيخ	القبيلة
	شمال شرق الناصرية	مهلهل بن روضان	١- الإبراهيم
١٠٠٠	شمال الحمار	بدر الرميض	٢- البوصالح
٥٠٠	جنوب سوق الشيوخ	حمودة بن مزيعل البشارة	٣- الحسن
٥٠٠	جنوب الفرات على سوق الشيوخ	ريسان بن قاصد الناهي	٤- الحكام «الحجام»

د - بنو سعيد:

شيخ المشايخ: نايف المشاي.

المنطقة: جزيرة السيد أحمد الرفاعي

عدد الخيام	منطقة التنقل	الشيخ	القبيلة
			١- المعيوف
			٢- البراغيث
			٣- الفهد
			٤- الغشيم
			٥- الأبهج
			٦- الجميلة
			٧- الويران
			٨- الشمسي
			٩- الدرعي

هـ - المريان:

شيخ المشايخ: طلاع الطوقان

المنطقة: السيد أحمد الرفاعي



عدد العائلات: ١٥٠٠

عدد الخيام	منطقة التنقل	الشيخ	القبيلة
		طلاع الطوقان	١- آل نخش
			٢- آل عواد
			٣- آل صافي
			٤- بيت شويخ
			٥- الصليح
			٦- آل بو طريل
			ملحقون:
			١- النويصرات
			٢- آل بو خنيفس

و- العيسى:

شيخ المشايخ: مزيد الحمدان السكر

المنطقة: الشطانية

عدد العائلات: ٢٠٠٠

عدد الخيام	منطقة التنقل	الشيخ	القبيلة
		بيت فدعم	١- آل دجين
			٢- آل حملان
		إسماعيل الجبارة	٣- الجبارات

ز- البزون:

شيخ المشايخ: فالح أبو عوجة

المنطقة: السيد أحمد الرفاعي

عدد العائلات: ٢٠٢٥



عدد الخيام	منطقة التنقل	الشيخ	القبيلة
		بيت محمد	١- آل خليفة
			٢- ... ^(١)

الْمُنْتَفِق (قضاء شَطْرَة)
Shatrat-Al-Muntafik Qadha

١٠٠-٢٤-٣١، ١٠-١٠-٤٦. قسم من سنجق
المنتفق من ولاية البصرة في العراق.

الموقع والحدود:

يقع هذا القضاء على كلا جانبي شط الغراف في القسم الأدنى من مجراه الأوسط، ويبدو أنه محصور بين قضاء الحّي في الشمال، وقضاء شطرة العمارة وربما سوق الشيوخ في الشرق، وقضاء الناصرية في الجنوب، وقضاء السّماوة أو الديوانية في الغرب.

الطبوغرافيا:

المكان الهام الوحيد في القضاء هو مدينة شطرة المنتفق، وفيما عدا شط الغراف لا توجد مظاهر طبيعية مهمة.

السكان:

يقدر عدد السكان المستقرين في المنطقة بنحو ٦٥٠٠٠ نسمة؛ كلهم من العرب الشيعة باستثناء بعض السنّة والصابئة والقليل من اليهود الذين يقطنون المدينة الرئيسة فقط.

(١) الاسم غير موجود في الأصل.

الموارد:

لا يوجد شيء يستحق الذكر عن زراعة وحيوانات القضاء.

الإدارة:

ينقسم القضاء إلى أربع نواح هي: المركز، أو المقر الرئيس، والبدعة، والدجّة، وشط الكار التي تقع في الطرف الغربي من المنطقة، بينما تقع البدعة على الفرع الشرقي لشط الغراف على مسافة لا تبعد كثيراً عن مدينة شطرة المنتفق على الفرع الغربي. وللدائرة السنية أرض في القضاء، ويمثلها مأمور في المدينة الرئيسة.

منشَر Minthar

٣٢-٥٧-٠٠، ٤٤-٥٠-٠٠. اسم لمكان على الضفة اليمنى لنهر دجلة^(١) بين الصويرة والعزيرية.

المنشَر Minthar

٣٢-٣١-٠٠، ٤٦-٢٧-٠٠. اسم لمكان على الضفة اليمنى لنهر دجلة^(٢) بين الشيخ سعد وعلي العريبي.

المنجابي Manjabi

٣١-١٨-٣٠، ٤٧-٢٣-٣٠. مكان على الضفة اليمنى لنهر دجلة^(٣) أسفل قبر العزير مباشرة.

(١) انظر مادة هذا المدخل في المعجم، فستجد تفصيلات أخرى.

(٢) انظر مادة هذا المدخل في المعجم، فستجد تفصيلات أخرى.

(٣) انظر مادة هذا المدخل في المعجم، فستجد تفصيلات أخرى.

المنجَارَة Minjarah

٠١-٣٤-١٧، ٥٥-١٠-٤٢. قرية في عتود في منطقة جازان، تقع على ارتفاع ١٠ أمتار فوق مستوى سطح البحر، ويقطنها من ١٠١ إلى ٢٥٠ نسمة. وهي ترتبط مع الطريق الساحلي الرئيس بدرج مستوى بطن واد سبي، طوله ٥، ٢٢ كم، ولكن يحتاج الشخص إلى ٢، ٢ ساعة مشياً؛ للوصول من القرية إلى ذلك الدرب (ITALCONSULT, 1970).

المنجَارَة Minjarah

٢٥-٠٠-١٧، ١٦-٠٢-٤٣. قرية في محافظة العارضة بمنطقة جازان، تقع على ارتفاع ٢٠٤ أمتار فوق مستوى سطح البحر، ويقطنها من ١٠١ إلى ٢٥٠ نسمة. وهي ترتبط مع طريق الطائف - أبها - جازان الرئيس بدرج مستوى متموج ممهد لا بأس به، طوله ٦١ كم. وبالقرية دكان (ITALCONSULT, 1970)^(٤).

المنجَارَة Minjarah

٤٣-١٦، ٤٣-٠٠. قرية بمحافظة أحد المسارحة في منطقة جازان، تقع على ارتفاع ١١٨ متراً فوق مستوى سطح البحر، ويقطنها من ٥٠١ إلى ٢٠٠٠ نسمة. وهي ترتبط مع طريق الطائف - أبها - جازان الرئيس بدرج مستوى لا بأس به، طوله ٩، ٥٣ كم. وبالقرية مدرسة، وخمسة دكاكين (ITALCONSULT, 1970)^(٥).

(٤) المنجارية: بقعة من أعمال العارضة قريبة من السقية (محمد العقيلي، معجم مقاطعة جازان).

(٥) المنجارية: من قرى المسارحة تقع شرق قرية سوق الليل (محمد العقيلي، معجم مقاطعة جازان).



الْمَنْجَحَتَة (قَبِيلَة) Munjahah

انظر: عسير Asir؛ قبائل عسير^(١).

الْمَنْجُور Manjur

١٥-٥٧-٣٣، ٣٠-١٨-٤٤. مكان على بعد ٢ أو ٣ أميال من الضفة اليمنى لنهر دجلة^(٢) عند نقطة مقابل مصب نهر العظيم. وربما كان موقع المدينة القديمة أوبس Opis في مكان ما من هذه المنطقة.

الْمَنْجُور (Al) Manjur

٤٦-٥٥-٢٥، ٥١-٢٠-٣٧. قرية بدو في المنطقة الشمالية^(٣)، تقع على ارتفاع ١٧٦ متراً فوق مستوى سطح البحر، ويقطنها من ١٠٠ إلى ٤٩٩ نسمة. وترتبط بطريق المدينة المنورة-العلا الرئيس بدرج جبلي وتموج سيء، طوله ١٨ كم، وهو عرضة للغرين وفيضان الأودية. وتشمل الأنشطة الاقتصادية فيها: زراعة النخيل والخضراوات ومحصولات أخرى، مع تربية الماشية من الغنم والماعز. وبالمناخ كفاية من الماء العذب، ودرجة عذوبة الماء ٧٦-١٠٠٪ (WILSON-MURROW, 1970)^(٤).

الْمَنْجُورَة Manjurah

٠٠-١٨-٣١، ٠٠-١٦-٤٥. أرض في قضاء السَّماوَة^(٥) بالعراق.

الْمِنْجِيَة Minjyah

٠٦-٤٤-١٨، ١٥-٢١-٤١. قرية في مركز وادي حلي بمحافظة القنفذة في منطقة مكة المكرمة، تقع على ارتفاع ٥٤ متراً فوق مستوى سطح البحر، ويفطنها نحو ١٠٠ نسمة. وهي ترتبط بالطريق الساحلي الرئيس (ITALCONSULT, 1970).

مَنْج Manah

٠٠-٤٧-٢٢، ٠٠-٣٥-٥٧. مدينة مهمة من مدن سلطنة عمان في منطقة عمان الداخل، وتقع على بعد نحو ١٢ ميلاً جنوب-جنوب شرق نزوى، و١٦ ميلاً جنوب غرب إزكي. وهي تمثل المركز المتوسط لواجهة مزرعة زراعة كثيفة يبلغ قطرها ٣ أميال، وتحيط بها السهول، ولا توجد تلال بجوارها، كما أن المدينة مبعثرة نوعاً ما. وأحيائها الرئيسة ما يأتي:

=

(١) هذا المدخل إضافة من المحقق لقائدة القارئ بسبب ورود التفاصيل عن القبيلة في مكان آخر.

(٢) انظر مادة هذا المدخل في المعجم، فستجد تفاصيل أخرى.

(٣) الصحيح أنها في مركز الأكل بمحافظة الوجه في منطقة تبوك.

(٤) المنجور: من حجر قبيلة بلي، بمحافظة الوجه في منطقة تبوك (حمد الجاسر، معجم شمال المملكة).

(٥) انظر مادة هذا المدخل في المعجم، فستجد تفاصيل أخرى.

الاسم	الموقع	المنازل والسكان	الملاحظات
بلاد ^(١)	في وسط الأحياء الأخرى.	٣٠٠ منزل لقبائل مختلطة.	هو أكبر الأحياء ويحوي حصن منح الرئيس.
الفيقين ^(٢)	شمال شرق حي بلاد.	٢٠٠ منزل لآل بو سعيد.	هذا الحي يحوي أيضاً حصناً. وهنا يقيم والي سلطان عمان.
المعرا ^(٣)	شرق بلاد	١٤٠ منزلاً لبني ريام.	شيخ هذه المجموعة هو راشد بن سالم.
معمد ^(٤)	جنوب بلاد	٢٥٠ منزلاً لقبائل مختلطة تشمل بني نعب، والجوس من فرع عيال عبيده، والهواشم أيضاً.	...

ويبلغ مجموع السكان الكلي نحو ٤٥٠٠ نسمة، وتحيط بالمدينة مزارع النخيل ما عدا ناحية الجنوب. وتتميز ببرج طويل يسمى المنارة في حي بلاد. والمنازل مبنية من الطين والحجر وبعضها له طوابق عيا. ويزرع القمح والبرسيم وقصب السكر في الراحة التي تنتج أيضاً العنب والليمون والسفرجل ولكن لا يوجد لوز ولا برتقال. ويقدر عدد النخيل بنحو ٢٠,٠٠٠ نخلة، وعدد الجمال ٢٨ جملاً، والحمير ١٠٠ حمار، والماعز ١٠٠٠ رأس، والأغنام ٢٠٠٠ رأس، أما الأبقار فقليلة جداً. وتروى المزروعات بواسطة الينابيع الحارة. وقد عانت منح من قحط شديد عام ١٨٤٥م، وتبعاً لذلك فقد تناقص عدد السكان في تلك السنة بسبب الهجرة إلى نحو ٤٠٠ أو ٥٠٠ نسمة. ولسلطان

(١) انظر: بلاد Bilad.

(٢) انظر: الفيقين Fiqain.

(٣) انظر: المعرا Mara.

(٤) انظر: معمّد Mamad.

الْمَنْدَب (رَأْسُ بَاب) Bab-Al-Mandab (Ras)

١٢-٤١-٠٠، ٢٧-٤٣-٠٠. رأس بارزة على شكل إسفين تنحدر في اتجاه البحر ذات أرض منخفضة من خلفها لتمثل الطرف الجنوبي الغربي لشبه الجزيرة العربية. ويعدّ جبل المنهلي أو ضلع القوين هو أشد المناطق القريبة من هذه الرأس ارتفاعاً حيث يقع على بعد ميل ونصف الميل إلى الشرق والشمال الشرقي من الرأس. ويبلغ ارتفاع جبل المنهلي ٨٨٦ قدماً، وتنحدر الأرض بعده جنوباً وغرباً مشكلة عدداً من النقاط الصخرية إلى الشرق من رأس باب المندب لتبرز نحو نصف الميل متجاوزة الخط العام للشاطئ. ونجد بين هذه النقاط الصخرية وعلى بعد ميلين ونصف الميل من الرأس تقع التربة^(٤) (Red Sea and Gulf of Aden Pilot, 1909).

الْمَنْدَب (مَضِيق بَاب) Bab-Al-Mandab (Strait)

١٢-٣٦-٠٠، ٢٠-٤٣-٠٠. تقع مضائق باب المندب بين المنطقة الجنوبية الغربية لشبه الجزيرة العربية والساحل الإفريقي، عند مدخل البحر الأحمر إلى خليج عدن، وتبلغ سعة المضائق بين رأس المندب على الخليج العربي ورأس سيان على الساحل الإفريقي ١٤ ميلاً. ونجد جزيرة بريم بالقرب من رأس المندب لتقسم المضائق قسمين يعرف أحدهما بالمضيق الكبير والآخر بالصغير. والمضيق الكبير في أضيق أجزائه الواقعة بين

(٤) انظر مادة هذا المدخل في المعجم، فستجد تفصيلات أخرى.

عمان وال في منح يتبعه ١٥ جندياً مسلحاً، وهو يجمع الزكاة التي تقدر بنحو ٤٠٠ دولار في السنة تصرف جميعها محلياً بمعرفته. ويستولي أيضاً بالتنازل على بعض أراضي الرعي في المناطق المجاورة، وهذه ملكية خاصة للسلطان الحالي السيد فيصل.

مَنْحَلُ الْأَسْفَلِ Minhal Al Asfal

٢٦-٢٣-٢٠، ٥٦-٢٠-٤١. قرية بمحافظة القرى (الأطاول) في منطقة الباحة يقطنها نحو ١٠٠ نسمة. وترتبط مع طريق الطائف-أبها-جازان الرئيس بدرج جبلي سيئ، طوله ٧ كم، ولكن يحتاج الشخص إلى ١٢ ساعة مشياً؛ للوصول من القرية إلى ذلك الدرب (ITALCONSULT, 1970)^(١).

مَنْحُ Munnakh

٢٩-٥٩-٠٠، ٢٧-٤٨-٠٠. خور في منطقة الفاو^(٢).

الْمَنْحَشَشْه Munkhashshah

٢١-٣٤-٠٠، ١٧-٤٣-٠٠. منطقة تخييم بالقرب من وادي سبيع^(٣) أقصى جنوب غربي جنوبي نجد.

(١) مَنْحَلُ الْأَسْفَلِ: تقع شمال منحل الأعلى، وسميت القرية منحل لكثرة النحل بهما وعسلهما من أجود العسل في بلاد زهران (علي الزهراني، معجم بلاد غامد وزهران).

(٢) انظر مادة هذا المدخل في المعجم، فستجد تفصيلات أخرى.

(٣) انظر مادة هذا المدخل في المعجم، فستجد تفصيلات أخرى.

للسفن ذات الغاطس العميق هو إلى الغرب من هذه البقاع، أما إلى الجنوب من المضيق الصغير فنجد المياه يشتد عمقها سراعاً لتصل إلى أكثر من عشرين قامة.

والمضيق الصغير هو الأكثر شيوعاً في الاستعمان بالنسبة للسفن البخارية والشراعية، فهو بالنسبة لأولى الطائفتين يتميز بقصر المسافة والاستقامة، أما بالنسبة لثانيتها فهو يتميز بتيسر الرسو في أي جزء من هذا المضيق إذا ما وهنت الرياح. وفي أشهر ديسمبر ويناير وفبراير تهب رياح جنوبية عاصفة عند الطرف الجنوبي من البحر الأحمر، وفي يونيو ويوليو وأغسطس نجد هذه المضايق وقد لفها ضباب كثيف^(٢).

مَنَدَر العَيْن Manadir Al Ayn

١٠-٢١-١٨، ١٤-٢٩-٤٢. قرية في أبها بمنطقة عسير، تقع على ارتفاع ٢١٥٣ متراً فوق مستوى سطح البحر، ويقطنها من ١٠١ إلى ٢٥٠ نسمة. وهي ترتبط مع طريق الطائف-أبها-جازان الرئيس بدرج جبلي سيء، طوله ٦ كم (ITALCONSULT, 1970).

(٢) المَنَدَب: هو الفتحة الجنوبية لمدخل البحر الأحمر الجنوبي تحيط به سلسلة من الجبال، كجبل مراد، وجبل العقدة، وجبل الشيخ سعيد، وبشرقيّه جبل المنهلي. وقد كان الملاحون القدامى يسمونه (باب المندم) واليوم (باب المندب). والحقيقة أن الندب والندم يستويان في هذه المنطقة الخطيرة التي تتكون من مجموعة تشكيلات سخرية بركانية، والسفن تمر من مضيق صغير يفصل جزيرة ميون عن الشاطئ العربي وعرضه نحو ثلاثة كيلومترات (إبراهيم المقحفي، ٢٠٠٢م، معجم ايلدان والقبائل اليمنية، دار الكلمة بصنعاء).

الجانب الجنوبي من بریم وجزر صوابح جنوباً تصل سعته إلى نحو تسعة أميال ويتسم بالأمان التام (كمجرى ملاحى) حيث تتسم مياهه بالعمق في جميع الأجزاء لتصل في منطقة الوسط إلى عمق يتراوح بين ١٠٠ و ١٧٥ قامة. ويمر الخط البالغ ١٠٠ قامة عمقاً على بعد نحو ٣,٥ ميلاً من رأس سيان و ٤,٥ ميلاً من جزيرة دميرة. ولم تتعرض هاتان المسافتان لأعمال المسح. أما على جانب بریم فنجد شاطئاً حيث يبلغ عمق المياه ٢٠ قامة بالقرب من الجزيرة، إلا عند مصب الميناء حيث تقع ومع عمقها تسع قامات على بعد نحو نصف ميل. ويخلو المضيق الكبير من الأخطار، ونظراً للأضرار على طرفي بریم، نجد أن السفن القرية يحتمل تفضيلها لهذا الممر على الممر الآخر في الليالي الظلماء.

أما بالنسبة للمضيق الصغير فنجد سعته الصالحة للملاحة بالنسبة للسفن الضخمة تقل قليلاً عن ميل وربع ميل في أضيق أجزائه أي بين نقطة العقبة رشعاب جزر المحار ويتراوح عمقها من ٨ إلى ١٦ قامة، وعندما يفتح هذا المضيق إلى البحر الأحمر تشتد ضحالة المياه. ويرجح أن نجد على مسافة ميل وربع ميل إلى الغرب من رأس الشيخ سعيد، ونحو ميلين إلى الشمال من منارة نقطة القصبه كثيراً من البقاع المنعزلة حيث لا يزيد عمق المياه على خمس قامات، ممتدة نحو ستة كابلات^(١) في اتجاه المجرى. وأفضل طريق

(١) الطول الكبلي cable length: وحدة بحرية لقياس الطول تساوي ٦٠٨ أقدام في الأسطول البريطاني و ٧٢٠ قدماً في الأسطول الأمريكي.

مَنْدَ زاوي Mandrawi

٣١-٥٩-٠٠، ٤٤-٢٠-٠٠. أرض في ناحية الرحبة بقضاء النجف^(١).

مَنْدَ رة Mandarah

١٨-٢٤-١٨، ٤٢-٣٣-٤٠. قرية في أبها بمنطقة عسير، تقع على ارتفاع ٢٠٣٦ متراً فوق مستوى سطح البحر، ويقطنها نحو ١١٠ نسمة. وهي ترتبط مع طريق الطائف-أبها-جازان الرئيس بدرج ممتوج ممد جيد، إلى لا بأس به، طوله ٢٨,٨ كم (ITALCONSULT, 1970).

الْمَنْدَ سَة (AI) Mindasah

٣٩-١٨-٢٩، ٢٤-٣٧-٤٠. قرية صغيرة في منطقة المدينة المنورة، تقع على ارتفاع ٥١٠ أمتار فوق مستوى سطح البحر، ويقطنها أقل من ١٠٠ نسمة. وهي ترتبط بطريق المدينة المنورة-خيبر الرئيس بدرج جبلي مستو و متموج سيء، طوله ٢ كم، وهو عرضة للغرين والغيار والجرارول وفيضان الأودية. وتشمل الأنشطة الاقتصادية فيها: زراعة القمح والبرسيم والنخيل والخضراوات، مع تربية الماشية من الإبل والغنم والماعز. وبالمنطقة كفاية من الماء العذب، ودرجة عذوبة الماء ٧٦-١٠٠٪ (WILSON-MURROW, 1970)^(٢).

(١) انظر مادة هذا المدخل في المعجم، فستجد تفصيلات أخرى.

(٢) المُنْدَسَة: بئر تقع على مقربة من طريق المنج من حفيرة الأيذا إلى تيماء، تبعد عن الحفيرة عشرة أكيال تقريباً، يدعها الطريق شرقه، وجبار يقع بقربها (حمد الجاسر، معجم شمال المملكة).

الْمَنْدَ سَة Mundassah

٢٦-٢٧-٠٠، ٤٤-٣٩-٠٠. إحدى القرى التابعة بالزُّلفي^(٣) في نجد.

الْمَنْدَ ق Mandaq

٢٠-٠٩-١٦، ٤١-١٦-٥٧. قرية في محافظة المنطق بمنطقة الباحة، تقع على ارتفاع ٢٠٠٧ أمتار فوق مستوى سطح البحر، ويقطنها من ٥٠١ إلى ٢٠٠٠ نسمة. وترتبط مع طريق الطائف-أبها الرئيس بدرج جبلي و متموج ممد سيء، إلى لا بأس به، طوله ٢٢ كم. وبالقرية مدرسة، ومستوصف، ومركز إمارة، وقوات أمن، ووحدة زراعية، وسوق، و٤٧ دكاناً، وطاحون، ومحطة وقود، وكهرباء، ومقهيان (ITALCONSULT, 1970)^(٤).

مَنْدَ لي Mandali

٤٤-٤٤-٠٠، ٣٣-٣٣-٠٠. قرية في العراق تبعد ٨٠ ميلاً تقريباً بواسطة الطريق شرق-شمال شرق من بغداد، وعلى بعد ٤ أميال من الحدود الإيرانية، وهي بقرب ضفة نهر جنجر، بها نخيل ذات جودة عالية مع زراعة محاصيل أخرى.

(٣) انظر مادة هذا المدخل في المعجم، فستجد تفصيلات أخرى.

(٤) المَنْدَق: بلدة تقع غربي بلاد زهران وتبعد عن الباحة - مقر الأجهزة الحكومية السعودية - بخمسين كيلاً تقريباً في الشمال الغربي، وهي في ربوة منبسطة بالنسبة لما حولها. وفي غربها وادٍ زراعي غرست في بعض أرضه شتلات زراعية تجارب من قبل المكتب الزراعي هناك وتباح على المزارعين بأسعار زهيدة. وبلدة المنطق تعدّ المركز الإداري الثالث في السراة بعد الباحة وبلجوشي. وسكانها من قبيلة بني كنانة (علي الزهراني، معجم بلاد غامد وزهران).

المَنَزِلَةُ Minzifah

٢٧-٢٣، ١٠٠-٥٧. قرية صغيرة في وادي المبرح^(١) بمنطقة الحجر الغربي في سلطنة عمان.

المَنَزِلُ Manzil

٤٧-٢٠-١٩، ٣٦-٠٣-٤٢. قرية في بني عمرو بمحافظة النماص في منطقة عسير، تقع على ارتفاع ٢٦٣٩ متراً فوق مستوى سطح البحر، ويقطنها من ١٠١ إلى ٢٥٠ نسمة. وترتبط مع طريق الطائف-أبها الرئيس، ولكن يحتاج الشخص إلى ١، ٠ ساعة مشياً؛ للوصول من القرية إلى ذلك اندرب (ITALCONSULT, 1970).

المَنَزِلُ Manzil

٤٢-٠٦-١٩، ١٣-٠٩-٤٢. قرية في النماص بمحافظة النماص تقع على ارتفاع ٢٣٤٥ متراً فوق مستوى سطح البحر، ويقطنها نحو ١٠٠ نسمة. وهي ترتبط مع طريق الطائف-أبها-جازان الرئيس بدرج مستو ومتموج لا بأس به، طوله ٣، ٥ كم (ITALCONSULT, 1970).

مَنَزَلُ أَبُو نَاصِرٍ Manzil Bu Nasir

٤٠-١٨-١٩، ١٨-٠٤-٤٢. قرية في بني عمرو بمحافظة النماص في منطقة عسير، تقع على ارتفاع ٢٤٢٥ متراً فوق مستوى سطح البحر، ويقطنها من ١٠١ إلى ٢٥٠ نسمة. وترتبط مع

(٦) انظر مادة هذا المدخل في المعجم، فستجد تفصيلات أخرى.

ويبلغ سكان مندلي نحو ١٥٠٠ نسمة، وكانت سابقاً مقر قضاء من الدرجة الثانية في سنجق بغداد.

مَنَدَلِيَّةُ الشَّرْقِيَّةِ Manaliyah Sharqi
مَنَدَلِيَّةُ الغَرِبِيَّةِ Manaliyah Gharbi

٢٢-٣٢، ٠٠-١٩-٤٦. مكانان متجاوران على الضفة اليسرى لنهر دِجْلَة^(١) أسفل الشيخ سعد بقليل.

مَنَدِيلُ (ابن) Mandil (Ibn)

٣٠-٥٨-٠٠، ٢٦-٤٧. مكان على الضفة اليمنى لنهر دِجْلَة^(٢) بين قبر العزير والقرنة.

مَنَدِرُ (أل بو) Mindhir (Al Bu)

فرع من قبيلة المناصير^(٣) بعمان المتصالحة.

المَنَدَهَرِيَّةِ Mandhariyah

٢٣-٢٠-٠٠، ٣٢-٥٨. قرية صغيرة في وادي الميح^(٤) بمنطقة مَسْقَط في سلطنة عمان.

المَنَزَلَةُ Manzafah

٤٣-٢٢، ٣١-٥٨. حي في السفالة التي تعد جزءاً من بلدة إبرا^(٥) بمنطقة الشرقية في سلطنة عمان.

(١) انظر مادة هذا المدخل في المعجم، فستجد تفصيلات أخرى.

(٢) انظر مادة هذا المدخل في المعجم، فستجد تفصيلات أخرى.

(٣) انظر مادة هذا المدخل في المعجم، فستجد تفصيلات أخرى.

(٤) انظر مادة هذا المدخل في المعجم، فستجد تفصيلات أخرى.

(٥) انظر مادة هذا المدخل في المعجم، فستجد تفصيلات أخرى.

متر فوق مستوى سطح البحر، وسكانها من ١٠١ إلى ٢٥٠ نسمة. وهي ترتبط مع طريق الجموم-خليص الرئيس بدرب مستو لا بأس به، طوله ١٥,٥ كم (ITALCONSULT, 1970).

مَنْزِلَةُ عَبْدِهِ MANZILLAT UBDAH

٣٦-٥٩-٢١، ٢٧-٢٢-٣٩. قرية في محافظة رابغ في منطقة مكة المكرمة، تقع على ارتفاع ١٠٥ أمتار فوق مستوى سطح البحر، وسكانها من ١٠١ إلى ٢٥٠ نسمة. وهي ترتبط مع طريق الجموم-خليص الرئيس بدرب مستو لا بأس به، طوله ٥,٥ كم (ITALCONSULT, 1970).

الْمَنْسَبُ Mansab

١١-٢٣-٢٠، ١٥-٥٨-٤٠. قرية في مركز الجائزة بمحافظة الليث في منطقة مكة المكرمة، تقع على ارتفاع ٤٤٣ متراً فوق مستوى سطح البحر، ويقطنها نحو ١٠٠ نسمة. وترتبط مع الطريق الساحلي الرئيس بدرب مستو ومتموج ببطن واد سيح، إلى لا بأس به، طوله ٩٥ كم، ولكن يحتاج الشخص إلى ٢,١ ساعة مشياً؛ للوصول من القرية إلى ذلك الدرب (ITALCONSULT, 1970).

الْمَنْسَفُ (AI) Munsaf (AI)

٠٠-٣٢-٢٦، ١٠٠-٤٠-٤٤. إحدى الهجر التابعة للزلفي^(٣) في نجد.

طريق الطائف-أبها-جازان الرئيس بدرب جبلي سيح. طوله ١٠,٥ كم، ولكن يحتاج الشخص إلى ساعة مشياً؛ للوصول من القرية إلى ذلك الدرب (ITALCONSULT, 1970).

مَنْزِلُ الْحَاجِّ MANZIL-AL-HAJJ

٢٧-٠٠، ٢٧-٥٠، ٣٧. سهل منبسّط من الرمال على طريق الحج الشامي بين دار الحمراء ومدائن صالح، وينحدر من الممر المعروف بشق العجوز^(١) نحو مدائن صالح (Doughty).

مَنْزِلُ الْحُسَيْنَيْنِ Manzil Al Husayn

٥٨-٥٦-١٨، ٣٤-١٣-٤٢. قرية في تَنْوْمَة^(٢) بمنطقة عسير يقطنها نحو ١٠٠ نسمة. وترتبط مع طريق الطائف-أبها-جازان الرئيس بدرب مستو سيح، إلى لا بأس به، طوله ٤,٥ كم (ITALCONSULT, 1970).

مَنْزِلُ الْقَرْصَةِ Manzil Al Qazah

١١-٥٢-١٨، ٣٥-١٣-٤٢. قرية في بَلَسَمَر بمنطقة عسير، تقع على ارتفاع ٢٥٠٥ أمتار فوق مستوى سطح البحر، ويقطنها نحو ١٠٠ نسمة. وترتبط بطريق الطائف-أبها-جازان الرئيس. وبالقرية مستوصف، ودكان (ITALCONSULT, 1970).

مَنْزِلَةُ ابْنِ حُمَيْدٍ MANZILLAT IBN HUMAYD

٣٢-٠١-٢٢، ٢٤-٢٣-٣٩. قرية في محافظة رابغ بمنطقة مكة المكرمة، تقع على ارتفاع ١٠١

(٣) انظر مادة هذا المدخل في المعجم، فستجد تفاصيل أخرى.

(١) انظر: العجوز (شق) Shuk-Al-Ajuz.

(٢) أحياناً تسمى تنومة بني شهر؛ لوقوعها في بلادهم.

مَنَسِفَت Minsift

٠٠٠-٠٣-٢٣، ٠٠٠-٣٣-٥٨. أحد الأحياء في قرية مزارع^(١) بوادي الطائين في سلطنة عمان.

مَنَسَم (آل) Minasim (Al)

٠٥٦-١٠-١٨، ١٩-٣٣-٤٢. قرية في أبها بمنطقة عسير، تقع على ارتفاع ٢٢٥٤ متراً فوق مستوى سطح البحر، ويقطنها من ١٠١ إلى ٢٥٠ نسمة. وهي ترتبط مع طريق الطائف-أبها-جازان الرئيس بدرب متموج ممهد لا بأس به، طوله ٦,٥ كم (ITALCONSULT, 1970)^(٢).

المَنَسِي Mansee (Al)

٤٧-١٧-٢٦، ٢٥-٥٢-٤٣. قرية في منطقة بريدة^(٣)، يقطنها من ١٠٠ إلى ٤٩٩ نسمة. وهي ترتبط مع طريق النقرة-بريدة الرئيس بدرب طوله ١٤ كم. وتشمل الأنشطة الاقتصادية فيها: زراعة القمح والبرسيم والنخيل والخضراوات، مع تربية الماشية من الإبل والغنم والماعز والأبقار. وبالمنطقة كفاية من الماء العذب، ودرجة عذوبة الماء ٢٦-٥٠٪ (WILSON-MURROW, 1970)^(٤).

مَنَسِيَّة Mansiyah

١٧-٠٥-١٧، ٢٥-٢٩-٤٢. قرية في محافظة صبيا بمنطقة جازان، تقع على ارتفاع ١٩ متراً فوق مستوى سطح البحر، ويقطنها أكثر من ٢٠٠٠ نسمة. وهي ترتبط مع طريق الطائف-أبها-جازان الرئيس بدرب مستو ببطن واد لا بأس به، طوله ٢٠ كم، ولكن يحتاج الشخص إلى ٥,٥ ساعة مشياً، للوصول من القرية إلى ذلك الدرب (ITALCONSULT, 1970)^(٥).

مَنَشِكَمَة Minshikmah

٠٠١-١٥-٢٣، ٠٠٠-٥٣-٥٨. إحدى القرى الصغيرة، أو القرى المنفصلة التي تتألف منها بلدة قُرَيَات^(٦) في منطقة الحجر الشرقي بسلطنة عمان.

مَنَصْح (وادي) Mansah (Wadi)

٠٠٠-٢٥-٢٣، ٠٠٠-٢٥-٥٨. واد في سلطنة عمان يمثل رافداً مهماً لوادي سَمَائِل في ضفته اليمنى، وهو يلتقي به مباشرة أسفل قرطاع. ويبدأ وادي مَنَصْح مجراه في نجد واسط حيث توجد قرية الواسط^(٧) في موقع مكشوف قليل المياه. وتتكون هذه القرية من ٣٥ منزلاً للرحبين وهي مقر

(١) انظر مادة هذا المدخل في المعجم، فستجد تفصيلات أخرى.

(٢) في مركز الشعف بأبها في منطقة عسير.

(٣) الصحيح أن يقال: في منطقة القصيم.

(٤) المَنَسِي: بصيغة المفعول من النسيان - أحد خيوط بريدة الغريبة البعيدة وكثيراً ما يقرن اسمه بالبصر، الخب القريب منه فيقال: المنسي والبصر، والمنسي واقع بين النخلات والبصر. وقد اشتهر هذا الخب على صغره لأنه كان لآل مقبل ملك فيه وهم أسرة علمية أخرجت عالين مشهورين أحدهما الشيخ سليمان بن علي =

= المقبل الذي لبث في القضاء أكبر مدة لبثها قاض في

مدينة بريدة فيما نعلمه، والثاني ابن أخيه الشيخ محمد

بن مقبل الذي تولى قضاء البكيرية وامتنع عن تولي

قضاء بريدة (محمد العبودي، معجم بلاد القصيم).

(٥) مَنَسِيَّة: - من النسيان - قرية من قرى الجعافرة، غربي

قرية السبخة (محمد الحثلي، معجم مقاطعة جازان).

(٦) انظر مادة هذا المدخل في المعجم، فستجد تفصيلات

أخرى.

(٧) انظر: الراسط Wasit.

شيخهم الرئيس، ويوجد هنا أيضاً قرنتان رحبيتان أخريان هما: المنيشيرة^(١) التي تضم ٣٥ منزلاً، والرجبة^(٢) التي تضم ٢٠ منزلاً. ويقال إن بالأولى ٤٠ جملاً، و٢٠٠٠ رأس من الأغنام والماعز، وفي الثانية ٦٠ جملاً، و٢٠٠ حمار، و٦٠٠٠ رأس من الأغنام والماعز، ولكن يبدو أن هذه الأرقام مبالغ فيها. وهناك طريق مطروق تصعد مع وادي مَنْصَح ثم إلى وادي الطائنين. ويكون الجزء الأعلى من وادي مَنْصَح طريق عريض ذات مرتقى هين وقاعه ناعم ورملي؛ ولذلك فالجزء الأسفل من الوادي تحيط به مزارع النخيل. وتوجد على مسافة غير بعيدة من رأس الوادي قرية شربت^(٣)، وعلى بعد ١٢ ميلاً جنوبها يلتقي الوادي من جانبه الأيسر مع فرع يسمى وادي راك^(٤). وتتألف شربت من ٢٠ منزلاً للرحبين الذين يملكون ١٠ جمال، و٣٠ حماراً، و٥٠٠ رأس من الأغنام والماعز. وتقع القرى الآتية في أعلى وادي راك:

=

(١) انظر: المُنَشِيرَة Manaitbirah.

(٢) انظر: الرُّجْبَة Rahbah.

(٣) انظر: شَرْبَت Sharabat.

(٤) انظر: رَاك (وادي) Rak (Wadi).

الاسم	الموقع	الضفة	المتازل والسكان	الملحوظات
مزرع حليلة ^(١)	على بعد ميل فوق نقطة التقائه مع وادي مَنْصَح.	اليمنى	١٠ منازل للرحبيين.	توجد فيها ٥ جمال، و ١٠ حمير، و ٣٠٠ رأس من الأغنام والماعز.
مزرع سدر ^(٢)	على بعد ربع ميل فوق مزرع حليلة.	اليسرى	٣٠ منزلاً للرحبيين.	توجد فيها ٥ جمال، و ٢٥ حماراً، و ٥٠٠ رأس من الأغنام والماعز.
جرمانة ^(٣)	على بعد ثلاثة أرباع الميل فوق مزرع سدر.	اليمنى	١٥ منزلاً للرحبيين.	بها ٥ جمال، و ١٠ حمير، و ١٠٠ رأس من الأغنام والماعز.
مزرع الغاف ^(٤)	على بعد ميل فوق جردمانة، وعلى بعد ميل واحد من الوادي.	اليسرى	٤٠ منزلاً للرحبيين.	توجد بها عشرة جمال، و ٢٥ حماراً، و ٦٠٠ رأس من الأغنام والماعز.

ويضم وادي مَنْصَح أسفل نقطة التقائه مع وادي راك الفرى الآتية:

الاسم	الموقع	الضفة	المتازل والسكان	الملحوظات
مسبت ^(٥)	على بعد ميل أسفل مصب وادي راك.	اليمنى	٥٠ منزلاً للرحبيين.	توجد عشرة جمال، و ٣٠ حماراً، و ١٥ رأساً من الأبقار، و ١٥٠٠ رأس من الأغنام والماعز.
لاهن ^(٦)	على بعد ميل ونصف أسفل مسبت.	اليمنى	١٥ منزلاً للرحبيين.	عدد الحيوانات ١٥ جملاً، و ٣٠ حماراً، و ١٠ رؤوس من الأبقار، و ٢٠٠ رأس من الأغنام والماعز.

(١) انظر: مزرع حليلة Mizra Halilah.

(٢) انظر: مزرع سدر Mizra Sidr.

(٣) انظر: جَرْدَمَانَة Jardaman.

(٤) انظر: مزرع الغاف Mizra-Al-Ghaf.

(٥) انظر: مُسَبِّت Musibt.

(٦) انظر: لاهن Lahan.

الاسم	الموقع	الضفة	لمنازل والسكان	الملاحظات
مُرٌّ ^(١)	على بعد نصف ميل شرق لاهن.	اليمنى	١٥ منزلاً للرحبيين.	عدد الحيوانات ٤ جمال، و٤ رؤوس من الأبقار، و١٤٠ رأساً من الأغنام والماعز.
ملا ^(٢)	على بعد نصف ميل أسفل لاهن، وميل واحد من الوادي.	اليمنى	٣٠ منزلاً للرحبيين.	يملك الناس هنا ٢٠ جملاً، و١٥ حماراً، و١٥ رأساً من الأبقار، و١٧٠ رأساً من الأغنام والماعز.
الغرابة ^(٣)	على بعد ميل أسفل لاهن، وميل واحد من الوادي.	اليمنى	٤٠ منزلاً للرحبيين.	يوجد جملان، و٥٠ حماراً، و٢٠ رأساً من الأبقار، و٣٠٠ رأساً من الأغنام والماعز.
دمدم ^(٤)	على بعد أربعة أميال أسفل الغرابة.	اليسرى	٣٠ منزلاً للرحبيين.	الحيوانات هي ٢٤ حماراً، و٨ رؤوس من الأبقار، و٢٠٠ رأساً من الأغنام والماعز.
نفعا ^(٥)	على بعد ٨ أميال أسفل دمدم.	اليسرى	٣٠٠ منزل للسيايين، و٥٠ للقواسم.	يزرع القليل من القمح والحيوانات هي ٤٠ جملاً، و١٠٠ حماراً، و٨٠ رأساً من الأبقار، و٦٠٠ رأساً من الأغنام والماعز.
الخطوى ^(٦)	على بعد ميل أسفل نفعا، وميل واحد فوق نقطة التقائه مع وادي سَمَائِل.	اليمنى	٣٠ منزلاً للرحبيين.	يوجد بها ١٥ جملاً، و٢٥ حماراً، و٢٠ رأساً من الأبقار، و١٥٠ رأساً من الأغنام والماعز. وخلف الخطوى مباشرة تقع مدينة نجوم في فرع صغير منفصل من فروع وادي سَمَائِل يسمى وادي نجوم.

(١) انظر: دَمْدَم Damdam.
 (٢) انظر: نَفْعَا Nafah.
 (٣) انظر: الحَطْوَى Khatwah.

(١) انظر: مُرٌّ Murr.
 (٢) انظر: مَلا Mala.
 (٣) انظر: العُرَابَة Ghurabah.

المَنْصُورَة Mansurah

١٥-١٤-٠٠، ٣٢-٤٧-٠٠. قرية في وادي ميفعة^(٦) بحضرموت جنوبي شبه الجزيرة العربية.

المَنْصُورَة (Al) Mansurah

٢٥-٢٤-٠٠، ٠٣-٤٧-٠٠. مزرعة ضخمة وحديثة للأمير منصور بن سعود مع مزرعة أخرى مقابلة. وهي تقع في المنطقة الوسطى، على ارتفاع ٥٠٠ متر فوق مستوى سطح البحر، ويمكن إضافة مزرعة أبو خابود على بعد بضع مئات من الأمتار نحو الجنوب إلى هذا التجمع من المزارع. وتزرع جميعها نحو ٦٠ هكتاراً، ولا يقيم بها إقامة دائمة سوى ٣٠ شخصاً. وهي على طريق الرياض-الخرج عند كيلو ٤٢ (ETCO, 1970).

المَنْصُورَة (Al) Mansurah

٢٥-٢٣-٢٥، ٠٣-٤٠-٤٩. بلدة صغيرة بالأحساء يسكنها نحو ٣٠٠٠ نسمة بالمنطقة الشرقية على ارتفاع ١٣٠ متراً فوق مستوى سطح البحر على الطريق الفرعي إلى الدالو. وهي بلدة زراعية أصلاً، ولكنها مركز خدمات محلي (بلدية، ومستوصف، وبريد وبرقية، وكهرباء، ومدارس، ودكاكين). وللبلدة مظهر حديث (ETCO, 1970).

المَنْصُورِي (قبيلة) Mansuri

انظر: عدن (محمية) (Aden Protectorate) تحت قبائل عدن^(٧).

(٦) انظر مادة هذا المدخل في المعجم، فستجد تفصيلات أخرى.
(٧) هذا المدخل إضافة من المحقق لفائدة القارئ بسبب ورود التفصيلات عن القبيلة في مكان آخر.

ويقدر عدد السكان المستقرين في وادي مَنْصَح وفروعه بنحو ٣٩٠٠٠ نسمة. ويزرع في وادي مَنْصَح القمح والشعير والبرسيم، ولكن كمية الزراعة متواضعة، وتوجد الزراعة نفسها في فرعه وادي راك.

مَنْصَل Mansal

٢٥-٠٥-٠٠، ٢٥-٢٥-٠٠. قرية صغيرة في منطقة رؤوس الجبال^(٨) بسلطنة عمان.

مَنْصُور (آل بو) Mansur (Al Bu)

فرع من قبيلة آل بو سلطان^(٩) بقضاء الحلة وقضاء النجف في العراق.

مَنْصُور (عين) Mansur

٢٥-٢٢-٠٠، ٣٦-٤٩-٠٠. عين بواحة الأحساء^(١٠) في شرقي شبه الجزيرة العربية.

مَنْصُور (قبيلة بني) Mansur (Bani)

إحدى القبائل الريفية بالعراق^(١١). وإحدى نواحي قضاء القرنة تسمى بني منصور.

المَنْصُور Mansur

٢٣-٣٤-٠٠، ٣٣-٥٧-٠٠. قرية في وادي الفرع^(١٢) بسلطنة عمان.

- (١) انظر مادة هذا المدخل في المعجم، فستجد تفصيلات أخرى.
- (٢) انظر مادة هذا المدخل في المعجم، فستجد تفصيلات أخرى.
- (٣) انظر مادة هذا المدخل في المعجم، فستجد تفصيلات أخرى.
- (٤) انظر مادة هذا المدخل في المعجم، فستجد تفصيلات أخرى.
- (٥) انظر مادة هذا المدخل في المعجم، فستجد تفصيلات أخرى.

المنصوريّة Mansuriyah

٠٧-٣٩-١٦، ٢١-٤٨-٤٢. قرية بمحافظة أحد المسارحة في منطقة جازان، تقع على ارتفاع ٦٥ متراً فوق مستوى سطح البحر، ويقطنها من ٥٠١ إلى ٢٠٠٠ نسمة. وهي ترتبط مع طريق الطائف-أبها-جازان الرئيس بدرب مستو لا بأس به، طوله ٤٤,٨ كم. ويوجد بها دكانان (ITALCONSULT, 1970)^(٣).

المنصوريّة Mansuriyah

٠٢-٣١-٢٤، ٣٧-٤٦-٤٦. مزرعة من ٢٤ هكتاراً بها إصطبلات لخيول السباق تقع في المنطقة الوسطى على ارتفاع ٥٣٧ متراً فوق مستوى سطح البحر. ويعيش هنا نحو ١٢٠ شخصاً (ETCO, 1970).

مَنْصُخَةٌ Mandahah

٠٦-١٩-٢٠، ٠٥-٢١-٤١. قرية بمحافظة القرى (الأطاوله) في منطقة الباحة، تقع على ارتفاع ٢٠٣٤ متراً فوق مستوى سطح البحر، ويقطنها من ١٠١ إلى ٢٥٠ نسمة. وترتبط مع

= بيت المهدي، الكلايه، وغير ذلك. وتجدر الإشارة إلى أن موقع المنصورية يتوسط مجموعة طرق. فمنها الطريق الذاهبة من الحديدية إلى بيت الفقيه وزبيد والعكس، كما أن منها الطريق الصاعدة إلى الجبين في ريمة، وكذا طريق حمام السخنة في شرقها (إبراهيم المقحفي، ٢٠٠٢م، معجم البلدان والقبائل اليمنية، دار الكلمة بسنعا).
(٣) المنصورية: - منسوبة إلى منصور قرية لبني مبارك في بلاد المسارحة بمنطقة جازان (حمد الجاسر، المعجم المختصر).

المنصوري (قصور) Qusur Al Mansuri

٣٠-١٤-٢٢، ١٥-٤٦-٤٦. مستوطنة صغيرة على الحافة الشمالية لمزارع السيح في المنطقة الوسطى على ارتفاع ٥٣٠ متراً فوق مستوى سطح البحر، وعلى بعد ٥,٥ كم عبر درب من طريق الأفلاج الرئيس عبر رمال (١,٨ كم) وسبخة (٨٠٠ متر). ويسكنها نحو ١٥٠ نسمة؛ جميعهم من المزارعين، ويجلب ماء الشرب من ليلي (ETCO, 1970).

مَنْصُورِي Mansuri

صيفة المفرد من المناصير^(١).

المنصوريّة Mansuriyah

٠٠-٤١-١٤، ٠٠-١٧-٤٣. قرية كبيرة باليمن تقع على بعد نحو ٢٧ ميلاً جنوب شرق الحديدية، و١٢ إلى ١٣ ميلاً شمال بيت الفقيه. وهي تحوي عدة محلات، وبها ماء كاف من آبار. ويمر خط الحديد المقترح الحديدية-تعز عبر بيت الفقيه وزبيد من خلالها (Beneyton, 1909-12)^(٢).

(١) انظر مادة هذا المدخل في المعجم، فستجد تفصيلات أخرى.

(٢) المنصوريّة: مدينة شمال بيت الفقيه، تبعد عن الحديدية جنوباً بشرق بمسافة ٤٥ كيلاً. تقع على كتيب عال من الرمل، ومن بين أحيائها: العجيل، غليل، الخضارية، الحماضية، العلامية، السادة. وفي الحي الأخير ساكن آل البحر وهم أشهر سكان المنصورية وقد اشتهروا بالعلم والفضل والكلمة المسموعة في حل النزاع لزحاستهم الروسية. ويطلق اسم مدينة المنصورية على إحدى مديريات محافظة الحديدية، تشمل قرى قبليتي المناصرة والوعارية، ومنها: الحسينية، الصنيف، الحجب، المحوى، اللجام، دير المقبولي، دير المعلم، =

مَنْظَرَة Manzarah

٣٣-٢٤-١٩، ٢١-١٩-٤١. قرية في مركز بني عيسى بمحافظة القنفذة في منطقة مكة المكرمة، تقع على ارتفاع ١١٩ متراً فوق مستوى سطح البحر، ويقطنها من ١٠١ إلى ٢٥٠ نسمة. وترتبط مع الطريق الساحلي الرئيس بدرب مستو بطن واد لا بأس به، طوله ٣٦ كم (ITALCONSULT, 1970).

مَنْعَايَة (آبار) Manaayah

١٠٠-٢٤-٢٥، ٠٠٠-٠٢-٥٠. بضع آبار في صحراء الجافورة^(٤) بشرفي شبه الجزيرة العربية.

مَنْقُول (وادي) Manghol (Wadi)

٠٠٠-١٩-٢٥، ٠٠٠-٥٢-٥٥. مجرى في سهل اللّيد^(٥) برأس البر العُماني.

طريق الطائف-أبها-جازان الرئيس بدرب متموج سي، طوله ٥ كم (ITALCONSULT, 1970)^(١).

مَنْطَف Muntaf

٠٠٠-١٢-٢٦، ٠٠٠-٢٦-٥٦. قرية في رؤوس الجبال^(٢) بسلطنة عمان.

الْمَنْظَر
Mandar (Also Mandhar or Mantar)

٠١٠-٤٦-١٤، ٠١٠-٥٧-٤٣. قرية صغيرة باليمن بجنوب غربي شبه الجزيرة العربية، تقع على بعد ٤ أو ٥ أميال جنوب الحديدية على الدرب الساحلي المؤدي إلى غليفقة والجنوب. وهي لقبيلة الحوك، وتتألف من نحو عشرين كوخاً، وبها مياه لا بأس بها. ولا تبعد عن الشاطئ سوى بضع مئات من الياردات (Wauhope, 1916).

مَنْظَر السَّقِيد (جزيرة) Mandhakh (Island)

٠٠٨-٥٠-١٦، ٠٠٨-٠١-٤٢. انظر: فرسان (جزائر وضاف) Farasan (Islands and Bank)؛ الجزر^(٣).

= وهي جزيرة تمتد طويلاً من الشرق إلى الغرب، ويبلغ أقصى طول لها نحو ٢,٥ كم، وأقصى عرض لها نحو ١,٢ كم، يحيط بها شعب مرجاني، سطحها صخري مرتفع، يتدرج في الارتفاع نحو الشرق، وتبلغ أعلى قمة في الجزيرة نحو ٢٩م، ويطلق عليها اسم «جبل منظر». تنتهي سواحلها في البحر على هيئة حافات صخرية، وتبعد عن الساحل نحو ٢٢ ميلاً بحرياً (أحمد الغزاوي، ومحمد الراشد، وعبدالله العنيزان، ٢٠٠٧م، جزر المملكة العربية السعودية في البحر الأحمر والخليج العربي، هيئة المساحة الجيولوجية السعودية).

(٤) انظر مادة هذا المدخل في المعجم، فستجد تفصيلات أخرى.

(٥) انظر مادة هذا المدخل في المعجم، فستجد تفصيلات أخرى.

(١) مَنْظَرَة: قرية تقع شرقي التويمات بمسافة ساعتين للراجل، وهي تنقسم لجزئين منضحة العليا ومنضحة السفلى، وهي من قرى قبيلة قريش بسراة زهران (علي الزهراني، معجم بلاد غامد وزهران).

(٢) انظر مادة هذا المدخل في المعجم، فستجد تفصيلات أخرى.

(٣) منظر سجد جزيرة مرجانية تقع شرق جزيرة سجد، وتتمسك بين جزيرتي فرسان الكبير وسجد، وتبلغ مساحتها نحو ١,٤ كم^٢، تتوسط مدخل خور سجد الواقع بين الرأس الشمالي الشرقي لجزيرة فرسان الكبير، والرأس الجنوبي الشرقي لجزيرة سجد.=

منقهبان Manfahan

٣٢-٣٣-٠٠، ٤٤-١٣-٠٠. أرض زراعية بقضاء الهندية^(١) في العراق.

منقهبان Manfahan

٣١-٥٨-٠٠، ٤٤-٣٥-٠٠. أرض في ناحية الصلاحية بقضاء الشامية^(٢) في العراق.

منقهبان Manfahan

٢٤-٣٦-٠٠، ٤٦-٤٣-٤٠. بلدة في وادي حنيفة^(٣) بجنوبي نجد^(٤).

(١) انظر مادة هذا المدخل في المعجم، فستجد تفصيلات أخرى.

(٢) انظر مادة هذا المدخل في المعجم، فستجد تفصيلات أخرى.

(٣) انظر مادة هذا المدخل في المعجم، فستجد تفصيلات أخرى.

(٤) منقهبان: كاسم المفعول من نفع إذا أعطى، قرية مجاورة لحجر اليمامة جنوبها، بينهما قف منطرح، المشرف عليه يشاهد الجهتين، وسميت منقهبان على ما يروى - لأن بني قيس بن ثعلبة بن عكابة بن صعيب بن علي بن بكر بن وائل قدمت اليمامة بعدما نزلها عبيد بن ثعلبة وأنزل حوله بطون حنيفة. فقالوا: إنك أنزلتنا في ريعك. فقال: ما من فضل غير أني سأفحكم. فأنزلهم هذه القرية، فسميت: منقهبان. وشتهرت منقهبان بشاعر اليمامة الأول الأعشى ميمون بن قيس، فهي بلاده، وفيها قصره، وبها قبره، وقد ذكرها في شعره. وقد أكثر علماء المنازل والديار من ذكرها، ولمنقهبان ذكر في أخبار القرون المتأخرة. ومنقهبان تقع في مثلث ضلعاه الشرقي والغربي وادي الوتر - البطحاء الآن - وحنيفة للذنان يلتقيان بعد منقهبان مباشرة في رأس الزاوية الجنوبية، وقاعدته القف الذي يقع بين منقهبان والرياض، ولذي أصبح الآن حياً متراحي الأطراف ويطلق عليه اسم منقهبان (عبدالله بن خميس، معجم اليمامة).

منقهبان Manfuhah

٣٦-٣٦-٠٠، ٤٠-٤٣-٤٦. تقع منقهبان في المنطقة الوسطى على ارتفاع ٥٩٠ متراً فوق مستوى سطح البحر، وهي قرية زراعية وتجارية قديمة وتنمو بسرعة كبيرة بصفتها حياً وضاحية من ضواحي الرياض. ويسكنها أسر من البدو والسائقين، ويتبعها نحو ١٧٠ هكتاراً من البساتين. وبالجزء المزروع يوجد نحو ١٤٠٠ نسمة. ولا يعرف سكان الأجزاء الأخرى. ويوجد عدة طرق معبدة هنا (ETCO, 1970).

منقهبان Manfukhah

١٧-٠٢-٥٥، ٤٣-٠٣-٣٤. قرية في محافظة العارضة بمنطقة جازان، تقع على ارتفاع ٢٢٧ متراً فوق مستوى سطح البحر، ويقطنها من ١٠١ إلى ٢٥٠ نسمة. وهي ترتبط مع طريق الطائف-أبها-جازان الرئيس بدرج مستوى متموج ممهد لا بأس به، طوله ٥٦,٣ كم (ITALCONSULT, 1970)^(٥).

منقهبان Manfiyah

٤٠-٤٠-٣٢، ٤٤-٢٤-٠٠. قرية على قناة المحاويل^(٦) في العراق.

المنقهبان Manqab

٠٩ - ٢٢ - ١٩، ١٤ - ٤٨ - ٤١. قرية في العرضية الجنوبية في محافظة القنفذة بمنطقة مكة المكرمة، تقع على ارتفاع ٥٧٠ متراً فوق مستوى سطح البحر، ويقطنها من ١٠١ إلى ٢٥٠

(٥) منقهبان: - بالحاء المعجمة - بقعة غرب العارضة بثلاثة أكبال (محمد العقيلي، معجم مقاطعة جازان).
(٦) انظر مادة هذا المدخل في المعجم، فستجد تفصيلات أخرى.

ارتفاع ٤١ متراً فوق مستوى سطح البحر، ويقطنها من ٥٠١ إلى ٢٠٠٠ نسمة. وترتبط مع الطريق الساحلي الرئيس بدرب مستو لا بأس به، طوله ١٠ كم (ITALCONSULT, 1970).

الْمَنْقَرَة Munqaah

١٠-١٤-١٤، ٠٠-٥٩-٤٦. هضبة تقع جنوب يشبم في حضرموت، ويقع مركزها على بعد نحو ٦ أو ٧ أميال شرق حيد المرجم. والمنقعة هضبة عريضة على ارتفاع نحو ٢٠٠٠ قدم تتشر بها شجيرات الآس^(٣) القزومة.

مَنْقَل Manqal

١٧-٢٣، ٣٥-٥٨. ممر عند رأس وادي السرين أحد فروع وادي مجلاص^(٤) في عمان المتصالحة.

مَنْقَل عُسَيْن Manqal Asin

٠٠-١٩-٢٣، ٠٠-٠١-٥٨. قرية صغيرة بوادي سَمَائِل^(٥) في سلطنة عمان.

مَنْقُوس Manqus

٠٠-٥٩-٢٩، ٠٠-٢٨-٤٨. خور في منطقة الفاو^(٦).

(٣) شجيرة عطرية.

(٤) انظر مادة هذا المدخل في المعجم، فستجد تفصيلات أخرى.

(٥) انظر مادة هذا المدخل في المعجم، فستجد تفصيلات أخرى.

(٦) انظر مادة هذا المدخل في المعجم، فستجد تفصيلات أخرى.

نسمة. وترتبط مع الطريق الرئيس بدرب مستو و متموج بطن واد سيء، إلى لا بأس به، طوله ٤٦,٨ كم، ولكن يحتاج الشخص إلى ١,٠ ساعة مشياً للوصول من القرية إلى ذلك الدرب (ITALCONSULT, 1970)^(١).

الْمَنْقَرَة Manqarah

٢٨-٥٧-١٨، ٣٤-١٢-٤١. قرية في القوز بمحافظة القنطرة في منطقة مكة المكرمة، تقع على ارتفاع ٤٥ متراً فوق مستوى سطح البحر، ويقطنها من ٥٠١ إلى ٢٠٠٠ نسمة. وترتبط مع الطريق الساحلي الرئيس بدرب مستو لا بأس به، طوله ١٠,٥ كم (ITALCONSULT, 1970).

مَنْقَش Manqashah

٤٣-١٦-١٨، ١٦-١٤-٤٢. قرية في محافظة رِجَالِ أَلْمَع بمنطقة عسير، تقع على ارتفاع ١٠٠٠ متر فوق مستوى سطح البحر، ويقطنها أكثر من ٢٠٠٠ نسمة. وترتبط مع طريق الطائف-أبها-جازان الرئيس بدرب مستو و متموج بطن واد لا بأس به، طوله ٥٧ كم. وبالقرية مدرسة (ITALCONSULT, 1970)^(٢).

الْمَنْقَطَعَة Minqatiah

٣٧-٥٨-١٨، ٤٦-١٢-٤١. قرية في القوز بمحافظة القنطرة في منطقة مكة المكرمة، تقع على

(١) المنقب: من قرى بني رزق في العرضية الجنوبية في منطقة مكة المكرمة (حمد الجاسر، المعجم المختصر).

(٢) منقش: من قرى البناء من رجال أَلْمَع في منطقة عسير (حمد الجاسر، المعجم المختصر). ويلحظ الخطأ في رسم الاسم بالحروف اللاتينية.

مَنْقِيَّة Manqiyah

١٤-٠٨-٢١، ١٧-٤١-٤٠. قرية في الطائف بمحافظة الطائف في منطقة مكة المكرمة، تقع على ارتفاع ١٦٨٠ متراً فوق مستوى سطح البحر، وسكانها نحو ١٠٠ نسمة. وهي ترتبط مع طريق الطائف-أبها-جازان الرئيس بدرج مستو وتمتوج ببطن واد لا بأس به، طوله ١٣ كم (ITALCONSULT, 1970).

مَنْهَبَة Manhabah

٥٢-٢٦-١٧، ٤٦-٥١-٤٢. قرية في هروب في منطقة جازان، تقع على ارتفاع ٤٦٣ متراً فوق مستوى سطح البحر، ويقطنها من ٢٥١ إلى ٥٠٠ نسمة. وهي ترتبط مع طريق الطائف-أبها-جازان الرئيس بدرج مستو وتمتوج سيي، إلى لا بأس به، طوله ٥, ٤٩ كم (ITALCONSULT, 1970).

مَنْوَب (وادي) Manwab (Wadi)

٥٥-٣٩-١٥، ٢٥-٤٨. واد صغير يلتقي بوادي حضرموت الرئيس على بعد ٧ أميال أسفل حورة، و١٧ أو ١٨ ميلاً غرب شبام (Bent).^(١)

الْمِنْوَة (حيد) Minuwah (Haid)

٣٠-٠٤-١٤، ٣٠-٥٥-٤٦. ضلع في غربي حضرموت يقع على بعد نحو ١٤ ميلاً باتجاه الجنوب من يشبم. ويحاذي الطريق المعتاد إلى يشبم المنحدرات الشرقية لهذا الضلع.

(١) مَنْوَب: واد في جنوب الباطنة، يصب إلى وادي العين من أعمال مديرية دوعن بحضرموت سكانه آل نهيد، وهم من المقاريم (إبراهيم المقحفي، ٢٠٠٢م، معجم البلدان والقبائل اليمنية، دار الكلمة بصنعاء).

مِنْوَة (ال) Minwah (Al)

٠٠-٢٢-٣١، ٣٧-٣٤-٠٠. قرية صغيرة في محافظة الكامل^(٢)، تقع على ارتفاع ٥٤٢ متراً فوق مستوى سطح البحر، ويقطنها أقل من ١٠٠ نسمة. وهي ترتبط بطريق عرعر-طريف-القريات الرئيس بدرج مستو وتمتوج لا بأس به، طوله ٧ كم، وهو عرضة للغبار والجرارول والجلاميد. وتشمل الأنشطة الاقتصادية فيها: زراعة النخيل، مع تربية الماشية من الغنم والماعز. وليس بها كفاية من الماء العذب، ودرجة عذوبة الماء ٠-٢٥٪. ويوجد صناعة لاستخراج الملح^(٣) (WILSON-MURROW, 1970).^(٤)

مِنْوَة Minwar

٠٠-٢٢-٣١، ٣٧-٣٤-٠٠. إحدى قرى البلديات^(٥) في شمال غربي شبه الجزيرة العربية^(٦).

مَنْوَمَة (وادي) Manumah (Wadi)

٠٠-٤١-٢٣، ٥٧-٥٨-٠٠. واد غير مأهول في شرقي الباطنة^(٧) بسلطنة عمان.

(٢) الصحيح أنها في مركز عين الحواس بمحافظة القريات في منطقة الجوف.

(٣) انظر: البلديات (قريات الملح) Bilaydat.

(٤) مَنْوَة: قرية من قرى وادي السرحان تقع شرق بلدة التيك القاعدة بميل نحو الجنوب والمسافة بينهما ٣٠ كيلاً (حمد الجاسر، معجم شمال المملكة).

(٥) انظر مادة هذا المدخل في المعجم، فستجد تفصيلات أخرى.

(٦) انظر: البلديات (قريات الملح) Bilaydat. ويلحظ الخطأ في رسم الاسم بالحروف اللاتينية.

(٧) انظر مادة هذا المدخل في المعجم، فستجد تفصيلات أخرى.

منوى (Al) Minwah

٣١-٢٢-٠٠، ٣٧-٣٤-٠٠. انظر: منوة
Minwah (Al)^(١).

منى Mani

١٥ - ١٢ - ٢٦، ٣٠ - ٣٢ - ٥٠. قرية في
جزيرة البحرين^(٣).

منى (قرية وواد) Muna (Village and Wadi)

٤٩-٢٥-٢١، ٤٣-٥٤-٣٩. يقع وادي منى
بالقرب من مكة المكرمة على الطريق إلى عرفات،
وهو يمتد بالتقريب من الشرق إلى الغرب ويبلغ
طوله نحو ١٥٠٠ خطوة، أما عرضه فيتفاوت ولكنه
عموماً ضيق وينحصر بين تلال منحدره جرداء من
الجرانيت. أما التلال الواقعة إلى الشمال فتسمى
جبل ثبير، وفي وسط الوادي بمحاذاة جانبي الطريق
توجد قرية أو مدينة منى التي تهدم كثير من مبانيها.
والقرية تبعد نحو ٥ أميال إلى الشمال والشمال
الشرقي من مكة المكرمة، وتكمن أهميتها في أن
جميع الحجاج عليهم قضاء الليل بها وهم في
طريقهم إلى جبل عرفات. وعند الطرف الشرقي
من الوادي يوجد منزل يخص شريف مكة. وقد
خصص لكل فئة من الحجيج مكانها في وادي
منى وفي عرفات. ووادي المحصب أحد الأودية
الجانبية لوادي منى بين مكة وقرية منى^(٢).

منية (جبل) Miniah (Jabal)

٢٥-٠٠-٠٠، ٤٣-٢٥-٠٠. ضلع في جنوبي
نجد يقع على بعد نحو ١٠٠ ميل بواسطة الطريق
جنوب-جنوب غرب عنيزة. ويمر الطريق المعتاد
بين القصيم والحجاز إلى الغرب من جبل منية بين
قرنين والشعب^(٤).

المنثييرة Manaithirah

١٨-٠٠-٢٣، ٥٨-١٣-٠٠. قرية في محيط
وادي منصح^(٥) بسلطنة عمان.

= الخطاب، وطالبوا يهدم ما في منى من بinaan ليعود برأحاً
مشاعاً للحاج (عائق البلادي، معجم معالم الحجاز).
(٣) انظر مادة هذا المدخل في المعجم، فستجد تفصيلات
أخرى.
(٤) منية: هضبة حمراء كبيرة، وفيها مورد ماء، واقعة شمال
جبل حليت، وشمال غرب بلدة نفي، وهي من أعلام
حمى ضرية قديماً، في بلاد غنى، وقد ذكر أصحاب
المعاجم القديمة هذا الهضبة وحدوده تحديداً واضحاً
غير أنهم اختلفوا في ضبطه، فذكروه بهذا الاسم منية،
وذكروه بحذف آخره منى، ومنهم من قال بكسر أوله
ومنهم من قال بضمه. قال الهجري: حليت جبل أسود،
من ميامنه هضب يسمى منية، وذكرت في بعض الأخبار
والأشعر باسم: منى. ودارة منية: منية هضبة حمراء
كبيرة تداوحها هضبة سوداء تسمى منية السوداء، وهي
واقعة شمال غرب قرية نفي، والدارة المنسوبة إليها
تقع بين منية السوداء ومنية الحمراء وبين سمرا ملقي،
محفوظة بالبرق، وهي دارة واسعة وشهيرة، والبعض
يسمونها دارة الرمادية، لأن وادي الرمادية الآتي من
صوب حليت يدفع فيها، وهي في بلاد الروقة من عنينة
تابعة للودامي (سعد بن جندب، معجم عالية نجد).
(٥) انظر مادة هذا المدخل في المعجم، فستجد تفصيلات أخرى.

(١) هذا المدخل إضافة من المحقق لفائدة القارئ بسبب
تعدد أسماء المكان.

(٢) منى: أحد مشاعر الحج وأقربها إلى مكة، ينزل الحجاج
يوم النحر، وهو العاشر من ذي الحجة، ويقام فيه
إلى اليوم الثاني عشر أو الثالث عشر، وبه الجمرات
الثلاث التي يرميها الحجاج، ومسجد الخيف ومسجد
المرسلات ومسجد الكيش، ومسجد الكوثر، وهو
اليوم حي كبير من أحياء مكة فيه عمارات ترتفع عدة
طوابق، وأدخلت عليه إصلاحات في العهد السعودي
رجاء اتساعه للحجاج، وفي عهد الملك عبدالعزيز
جاء وفد هندي يدعى أعضاؤه أنهم من ذرية عمر بن =



مُنِيرَة Munirah

٤٥-٣٦-١٧، ١٨، ١٣-٤٢. قرية في محافظة الدرب بمنطقة جازان، تقع على ارتفاع ٣٠ متراً فوق مستوى سطح البحر، ويقطنها من ٢٥١ إلى ٥٠٠ نسمة. وترتبط بالطريق الساحلي الرئيس بدرب مستو و متموج ببطن واد سيع، إلى لا بأس به، طوله ١٠,٧ كم، ولكن يحتاج الشخص إلى ٠,٧ ساعة مشياً؛ للوصول من القرية إلى ذلك الدرب (ITALCONSULT, 1970).

المُنِيرَة Munirah

١٥-١٩-٠٠، ٤٢-٥٦-٠٠. قرية في تهامة اليمن تقع على بعد نحو ٢٨ ميلاً بخط مستقيم شمال الحديدية. وهي على الطريق بين اللحية والحديدة. وقد وصفها نيبور Niebuhr أنها قرية كبيرة^(١).

المُنِيرَة (قبيلة) Manari

انظر: اليمن Yemen؛ تحت قبائل اليمن^(٢).

(١) المُنِيرَة: بلدة قرية من ساحل البحر الأحمر. تقع في غربي مدينة الزيدية بمسافة ثمانية أكيال، وفي شمال مدينة الحديدية بمسافة ٦٥ كيلاً. وقد كانت لها شهرة بالعلم والنشاطات الحرفية. ويطلق اسم المدينة على مديرية من مديريات محافظة الحديدية، أهم بلدانها: المنيرة، جبل قمة، ميناء ابن عباس، الباردة، الهارونية، النشيري، دير المؤذن، الزبح، حنينة، دير المكتف، دير الجيلي، وغيرها. وتجد الإشارة إلى أن الرمال المتحركة كادت تظمر مدينة المنيرة بعد أن قضت على مزارعها وواحاتها الخضراء، بل إن بعض المنازل قد طمرت بالفعل تحت الرمال التي تحاصر المدينة من كل جهة، الأمر الذي أدى إلى هجرة غالبية أهله المنطقة، ولكن برنامج إيقاف زحف الرمال ساعد في علاج هذه المشكلة (إبراهيم المقحفي، ٢٠٠٢م، معجم البلدان والقبائل اليمنية، دار الكلمة بصنعاء).

(٢) هذا المدخل إضافة من المحقق لفائدة القارئ بسبب =

المُنِيرَة Manaizlah

٢٢-٢٥، ٣٩-٤٩. قرية في واحة الأحساء^(٣) بشرفي شبه الجزيرة العربية^(٤).

المُنِيرَة Munayzilah

٣٥-٢٧-٢٦، ٣٩-٤٤. عقلة صغيرة يقطنها نحو ١٠٠ نسمة تقع في المنطقة الوسطى على ارتفاع ٦٠٢ متراً فوق مستوى سطح البحر، على بعد ٣٠ كم من الزُلفي؛ ١٠ كم منها عبر الرمال (ETCO, 1970)^(٥).

المنيس Manis

فرع من قبيلة سَمَر الجنوبية^(٦)؛ قسم عبدة^(٧).

= ورود التفصيلات عن القبيلة في مكان آخر.
(٣) انظر مادة هذا المدخل في المعجم، فستجد تفصيلات أخرى.

(٤) المُنِيرَة: - تصغير مُنَزَلَة، وهو المكان الذي ينزل فيه - قرية تابعة لمدينة الكهفوف، وتقع إلى الشرق منها. وفي هذه القرية قصر أجود بن زامل الجبيري الذي توحدت الأحساء والتطيف في عهده، وكان قد حج سنة ٩١٢ هـ وعرف بالاستقامة، يمر بها نهر الدوغاني ويتفرع منه الخديد ودريك (عبدالرحمن العبيد، الموسوعة الجغرافية لشرقي البلاد العربية السعودية). وفي (تاريخ الأحساء): وهي جيلة الهواء، وتقام فيها جمعة. وتقع قرية المنيزلة شمال قرية الفضول، على مقربة منها، وغرب قرية المزاري، وأقرب القرى إليها المنصورية الواقعة شمالها. ويراها أهل تلك الجهات أطيب قرى الأحساء هواء، ومن أحسنها موقعا، وتحيط بها النخيل من الجهة الشرقية، ويشرب أهلها من عين براير، وبالقرب منها آثار قصر يدعى قصر أجود (حمد الجاسر، معجم المنطقة الشرقية).

(٥) يوجد منيزلتان كبيرة وصغيرة.
(٦) انظر مادة هذا المدخل في المعجم، فستجد تفصيلات أخرى.
(٧) المنيس من آل مُفْضِل من آل يحيى من عبدة من سَمَر (انظر: حمد الجاسر، معجم قبائل المملكة العربية السعودية).

المَنِيظَر Manayzirah

٣١-٥٦-١٨، ١٠-٥٥-٤١. قرية بيارق في منطقة عسير، تقع على ارتفاع ٣٨٦ متراً فوق مستوى سطح البحر، ويقطنها من ٢٥١ إلى ٥١٠ نسمة. وترتبط بالطريق الساحلي الرئيس. وبها أربعة دكاكين (ITALCONSULT, 1970)^(١).

المنيع Manai

فرع من قبيلة شَمَر الجنوبية^(٢) من قسم الأسلم^(٣).

المنيعات Manaia

فرع من قبيلة المحيسن^(٤) بعرستان والعراق.

المنيعي (وادي) Manai (Wadi)

٢٤-٥٧-٠٠، ١٠-٠٨-٥٦. واد في عمان^(٥) يرتبط بشكل وثيق بوادي القور^(٦)، وربما هو رافده.

(١) المنيزر: قرية كبيرة لآل سالم وآل عرام والمهاملة وتقع في شمال بلدة ساحل وعلى جانب وادي الركنس (عمر بن غرامة العمري، معجم بلاد رجال الحجر). ويلحظ الخطأ في رسم الاسم بالحروف اللاتينية.

(٢) انظر مادة هذا المدخل في المعجم، فستجد تفصيلات أخرى.

(٣) المنيع: من الأسلم من الصايح من شَمَر؛ ومنهم: الجامل، والغريز، والهبرار، والمناصير، والمسعود، والصلنة، والنفقان، وآل غشام، والفايد، والكتفة (انظر: حمد الجاسر، معجم قبائل المملكة العربية السعودية).

(٤) انظر مادة هذا المدخل في المعجم، فستجد تفصيلات أخرى.

(٥) الصحيح أنه في عمان المتصالحة أي في الإمارات العربية المتحدة.

(٦) انظر مادة هذا المدخل في المعجم، فستجد تفصيلات أخرى.

المنيعي Manaii

٢٤-٥٧-٠٠، ٠٠-٠٨-٥٦. قرية صغيرة بواد يحمل الاسم نفسه^(٧).

المنيف (مزرعة) Munifa

٢٦-٠٧-٠٥، ٤٣-٤١-٠٥. مزرعة في منطقة القصيم تقع على بعد ٢ كم من الطريق الرئيس، ويخدمها درب ويخدمها درب مستو ومتموج لا بأس به، وهو عرضة لزحف الرمال، وفيضان الأودية، والغرين والغبار. (WILSON-MURROW, 1970).

منيفَة (أبار) Manifah

٢٩-١١-٠٠، ٤٨-١٧-٠٠. مجموعة من الآبار في أرض العَدَان^(٨) بإمارة الكويت.

منيفَة (عدامة أو جبل) Manifah (Adamat or Jabal)

٢٧-٣٤-٥٩، ٣٠-٥٤-٤٨. ضلع في إمارة الكويت^(٩).

منيفَة (مقر حقل نفط) Manifa Oil Camp

٢٧-٣٧-١٢، ٤٨-٥٨-١٥. حقل نفطي ومحطة تحميل يحرسها ٧ من حرس الحدود، ولا يوجد غيرهم. وهي تقع في المنطقة الشرقية على ارتفاع ٥ أمتار فوق مستوى سطح البحر في نهاية طريق منيفَة الفرعي المعبد، على بعد ١٨ كم بعد مفترق الطريق الرئيس (ETCO, 1970).

(٧) انظر مادة هذا المدخل في المعجم، فستجد تفصيلات أخرى.

(٨) انظر مادة هذا المدخل في المعجم، فستجد تفصيلات أخرى.

(٩) يقع في المملكة العربية السعودية الآن.

مُنِيصَة Munifah

٢٥-٢٦، ١٠-٤٧-٤٩. منطقة تخصيص فيها ماء في القسم الثالث من قسم البيضاء^(٣) بالأحساء في شرقي شبه الجزيرة العربية.

مُنِيصَة Munifah

٢٠-٥٧، ٠٨-٤٤-٤٠. قرية في بني سعد بمحافظة الطائف في منطقة مكة المكرمة، تقع على ارتفاع ٢٠٢٣ متراً فوق مستوى سطح البحر، ويقطنها نحو ١٠٠ نسمة. وهي ترتبط مع طريق الطائف-أبها-جازان الرئيس بدرج جلي مستو وتمتوج ببطن واد سيء، إلى لا بأس به، طوله ٦٢ كم. وبالقرية دكان، وطاحونة (ITALCONSULT, 1970).

مُنِيصَة جَلْوَا Munifat, Jalwa

٢٤-٣٦، ٣٨-٣٨-٤٣. قرية صغيرة في منطقة الرياض، تقع على ارتفاع ٩٦٨ متراً فوق مستوى سطح البحر، ويقطنها من ٢٥١ إلى ٥٠٠ نسمة، وهي تقع على بعد ٣٧ كم من الطريق الرئيس، ويخدمها درب مستو وتمتوج سيء، طوله ٣ كم، وهو عرضة لفيضان الأودية والغرين والغبار. وتشمل الأنشطة الزراعية زراعة القمح والبرسيم والنخيل وبعض الفواكه والخضراوات، مع تربية الماشية من الغنم والماعز والأبقار. وبها ماء عذب كاف، ونسبة عذوبة الماء هي فوق ٧٥٪. وبالقرية محطة وقود (WILSON-MURROW, 1970)^(٤).

(٣) ورد في النص الأصلي البيضاء Biyadh، وهو خطأ، والصحيح البيضاء، وهو غير البيضاء الذي في منطقة الرياض، الواقع إلى الشرق من الأنلاج. انظر مدخل (البيضاء Biyadh) في المعجم، فستجد تفصيلات أخرى عن البيضاء.
(٤) مُنِيصَة: هجرة صغيرة حديثة، تقع في وادي أبو عشرة، =

مُنِيصَة Manifa

٢٧-٣٤، ٣٠-٥٤-٤٨. تقع منيفة في المنطقة الشرقية على ارتفاع متر واحد فوق مستوى سطح البحر، وبها مرفأ لصيد السمك به مركز سلاح الحدود. والمرفأ لشركة القصبي ويعمل به بشكل دائم ٣٧ عاملاً بشكل دائم. وهي على طريق فرعي معبد إلى مقر حقل النفط في منيفة، على بعد ١٦ كم بعد مفترق طريق أبو حدرية- السفانية الرئيس (ETCO, 1970)^(١).

مُنِيصَة (Al) Munifa

١٧-١٨، ٢٤-٢٥-٠٨. قرية صغيرة في محافظة عفيف تقع على ارتفاع ٩٥٠ متراً فوق مستوى سطح البحر، ويقطنها من ٢٥١ إلى ٥٠٠ نسمة. وهي تقع على بعد ٢ كم من الطريق الرئيس، ويخدمها درب مستو وتمتوج لا بأس به عرضة لفيضان الأودية والظمي والغرين. وتشمل الأنشطة الاقتصادية فيها: زراعة النخيل، مع تربية الماشية من الإبل والغنم والماعز. وليس بالمنطقة كفاية من الماء العذب، ودرجة عذوبة الماء هي ٢٥-٠٪ (WILSON-MURROW, 1970)^(٢).

(١) مُنِيصَة: منطقة على ساحل البحر شمال الجليل (عينين قديماً) فيها بئر نطف في جوف البحر، ورأس داخل في البحر، ودوحة (خور من البحر) تدعى دوحة منيفة. وهي واقعة بين رأس الغار جنوباً، ورأس تناقيب (تناقيب) شمالاً، وفي منيفة قرية، وهي في منطقة السفانية شرقي السودة (حمد الجاسر، معجم المنطقة الشرقية).

(٢) منيفة: هجرة حديثة صغيرة واقعة في وادي غثاة لقبيلة العضيان من عُنَيْبَة، تبعد عن بلدة عفيف شمالاً شرقياً ٦٩ كيلاً (سعد بن جنيد، معجم عالية نجد).

المُنَيَّب Munaykib

٠٦-٣٨-٢٠، ١٧-٥١-٤٠. قرية في ثقيف بمحافظة الطائف في منطقة مكة المكرمة، تقع على ارتفاع ٢٢٤٥ متراً فوق مستوى سطح البحر، وسكانها من ٥٠١ إلى ٢٠٠٠ نسمة. وهي ترتبط مع طريق الطائف-أبها-جازان الرئيس بدرب جبلي مستو و متموج ممهد ببطن واد جيد وسيع، إلى لا بأس به، طوله ٧٣ كم (ITALCONSULT, 1970).^(١)

مَنِيُوْجِي (منجوحِي)

Manyuhi (or Manjuhi)

٣٠-١٩-٣٠، ٣٠-٤٧-٤٨. قرية على الشاطئ الغربي لجزيرة عبّادان^(٢) بين نقطة التقاء نهر كَارُون و شط العرب والبحر.

مَنِيُوْخ Manyokh

١٠٠-٣٦-٢٤، ١٠٠-١٨-٥٢. مصيدة للؤلؤ في الخليج العربي على بعد ٥ أميال شمال جزيرة دَلْمَا^(٣)، وهي جزيرة قبالة ساحل أراضي أبو ظبي في عمان المتصالحة.

= شرق هضبة جلوا، لقبيلة العضيان من عُتَيْبَة، تابعة للدوادمي، تبعد شمال غرب مدينة الدوادمي بنحو ٨٠ كيلاً (سعد بن جنيد، معجم عالية نجد).

- (١) في مركز ثقيف بمحافظة الطائف.
 (٢) انظر مادة هذا المدخل في المعجم، فستجد تفصيلات أخرى.
 (٣) انظر مادة هذا المدخل في المعجم، فستجد تفصيلات أخرى.

المَهَابِيْب Mahabib

إحدى أسر بني شتير من قبيلة الشُّحُوح^(٤) برأس البر العماني.

المَهَا جِرَة Mahajrah

٤٢-٤٤، ١٧-٣٥، ٣٠-٤٣. قرية في محافظة ظهران الجنوب بمنطقة عسير، تقع على ارتفاع ٢١٤٨ متراً فوق مستوى سطح البحر، ويقطنها من ٥٠١ إلى ٢٠٠٠ نسمة. وترتبط مع طريق أبها-خميس مشيط-نجران الرئيس بدرب مسو و متموج ببطن واد جيد، طوله ٣ كم (ITALCONSULT, 1970).

المَهَادِلَة Mihadilah

أحد فروع قبيلة عُتَيْبَة^(٥) بنجد في وسط شبه الجزيرة العربية^(٦).

المَهَادِنَة Mahaddah

- فرع من قبيلة الحجرين^(٧) في سلطنة عمان.
 (٤) انظر مادة هذا المدخل في المعجم، فستجد تفصيلات أخرى.
 (٥) انظر مادة هذا المدخل في المعجم، فستجد تفصيلات أخرى.
 (٦) انظر: المَهَادِلَة: من الغنائيم من الروقة من عُتَيْبَة، واحدهم مهيدلي. ومن بلادهم: أبو طريف، ويشاركهم المراشدة. ووادي الجري (الجريب) يشاركون فيه العضيان والمراشدة والمغايرة؛ والشعب: يشاركون فيه العضيان والعوازم - والعسيبيات: يشاركون فيه العضيان والكرائمة، وعبلا، ومشاشر مرتع، ووهابة (انظر: حمد الجاسر، معجم قبائل المملكة العربية السعودية).
 (٧) انظر مادة هذا المدخل في المعجم، فستجد تفصيلات أخرى.

المهادية Mahadyah

٥٠-٢٤-٢٠، ٤٩-٠٦-٤١. قرية في بني مالك بمحافظة الطائف في منطقة مكة المكرمة، تقع على ارتفاع ١٧٣٤ متراً فوق مستوى سطح البحر، ويقطنها من ٥٠١ إلى ٢٠٠٠ نسمة. وهي ترتبط مع طريق الطائف-أبها-جازان الرئيس بدرج جبلي مستو و متموج مهاد بطن واد جيد وسيء، إلى لا بأس به، طوله ٧٨,٥ كم، ولكن يحتاج الشخص إلى ٢٢ ساعة مشياً؛ للوصول من القرية إلى ذلك الدرب (ITALCONSULT, 1970).^(١)

المهاش (Al) Mahaash

٤٣-٥٠-٢٦، ٠٧-٢١-٤١. قرية في منطقة حائل، تقع على ارتفاع ١١٧٠ متراً فوق مستوى سطح البحر، ويقطنها من ٥٠٠ إلى ١٩٩٩ نسمة. وترتبط مع طريق الحناكية-حائل الرئيس بدرج مستو و متموج سيء، طوله ٣ كم، لكنه عرضة للغرين والطيني وفيضان الأودية. وتشمل الأنشطة الاقتصادية فيها: زراعة القمح والبرسيم والتخيل وبعض الخضراوات، مع تربية الماشية من الإبل والغنم والماعز والأبقار. وبالمنطقة كفاية من الماء العذب، ودرجة عذوبة الماء ٠-٢٥٪ (WILSON-MURROW, 1970).^(٢)

(١) المهادية: من قرى بني عبدالله أبا النعيم، من بجيلة، في بلاد بني مالك في محافظة الطائف (حمد الجاسر، المعجم المختصر).

(٢) المهاش: قرية تقع بين الغرالة وقرية سراء، وتبعد عن الغزاة شمالها بـ ٦ أكيال وتبعد عن حائل ٩٤ كيلاً جنوبها (حمد الجاسر، معجم شمال المملكة). وهي في محافظة الغزاة بمنطقة حائل.

المهاشير Muhashir

فرع من قبيلة بني خالد^(٣) في شرقي شبه الجزيرة العربية.

المهليل Mahalil

٠٠-٢٠-٢٣، ٠٠-٣٧-٥٧. قرية صغيرة في وادي بني خروص^(٤) بمنطقة الحجر الغربي في سلطنة عمان.

المهامل Mahammil

٠٠-١٥-٢٢، ٠٠-٠٠-٤٧. منخفض في الأفلاج^(٥) بجنوبي وسط شبه الجزيرة العربية^(٦).

المهادنة (خور) Mahandah (Khor-Al)

٤٠-٢٥-٣٠، ٥١-٣٠. اسم يطلق غالباً على خور شقيق^(٧) في الجانب الشرقي من رأس البر القطري في شرقي شبه الجزيرة العربية.

المهادنة (قبيلة) Mahandah

مفرد ما مهندي؛ وهي قبيلة شبه بدوية تقيم في قطر. وتقول بعض المصادر إنها قدمت من إيران، والذين يرون هذا الرأي يعتقدون أن القبيلة تنتمي إلى الهولة. وفيما يأتي بيان بفروعها مع عدد منازل كل منها ومواطنها:

- (٣) انظر مادة هذا المدخل في المعجم، فستجد تفصيلات أخرى.
- (٤) انظر مادة هذا المدخل في المعجم، فستجد تفصيلات أخرى.
- (٥) انظر مادة هذا المدخل في المعجم، فستجد تفصيلات أخرى.
- (٦) يقع في هُرَيْسَان، انظر: الأفلاج Ajaj.
- (٧) انظر مادة هذا المدخل في المعجم، فستجد تفصيلات أخرى.

الموقع	المنازل	الاسم
خور شقيق.	٢٠٠	آل حسن ^(١)
الذخيرة.	١٠٠	آل إبراهيم ^(٢)
خور شقيق.	٢٠٠	المساندة ^(٣)

ويعمل المهاندة بتجارة اللؤلؤ وصيدته، كما يقومون بتربية الأبقار والإبل. وهم من أهل السنة على مذهب الإمام مالك.

المَهَائِل Mahail

٢٣-٢١-٠٠، ٢٣-٣٢-٠٠. قرية صغيرة في وادي الميح^(٤) بمنطقة سَقَط في سلطنة عمان.

المَهَبَب Mahbab

٢٣-٢٦-٠٠، ٥٧-٠٤-٠٠. قرية في وادي بني غافر^(٥) في منطقة الحجر الغربي بسلطنة عمان.

المَهَبُوب Mahbub

٢٣-٢٠-٠٠، ٥٨-٠٢-٠٠. قرية صغيرة في وادي سَمَائِل^(٦) في سلطنة عمان.

(١) انظر: حَسَن (قبيلة آل) (Hasan (Al) (Tribe).

(٢) انظر مادة هذا المدخل في المعجم، فستجد تفصيلات

أخرى. انظر: إبراهيم (آل) (Ibrahim (Al).

(٣) انظر: المَسَانِدَة (Misandah).

(٤) انظر مادة هذا المدخل في المعجم، فستجد تفصيلات أخرى.

(٥) انظر مادة هذا المدخل في المعجم، فستجد تفصيلات أخرى.

(٦) انظر مادة هذا المدخل في المعجم، فستجد تفصيلات أخرى.

المُهَبِّي (بشر) Muhibbi

٢٣-٣٩-٠٠، ٥٣-٠٩-٠٠. بشر في الظفرة^(١)
بعمان المتصالحة.

المُهَجَّة (ربيع) Mahdaj (Riah)

٢٧-٠٦-٣٠، ٤٢-٠٨-٠٠. ممر واد في
جبال سلمى^(٢) بمنطقة جبال سَمَر^(٣).

المُهَجَّة (وادي) Mahdaj (Wadi)

٢٧-١٠-٠٠، ٤٢-٠٨-٠٠. أحد الأودية
في جبال سلمى^(٤) بمنطقة جبال سَمَر والذي من
خلاله يمكن الوصول إلى سهل فسيح بالجبال^(٥).

المُهَدّ Mahd

٤٨-٠٣-١٩، ٣٧-٠٩-٤٢. قرية في النماص
بمحافظة النماص تقع على ارتفاع ٢٣٩٢ متراً فوق
مستوى سطح البحر، ويقطنها من ١٠١ إلى ٢٥٠
نسمة. وهي ترتبط مع طريق الطائف-أبها-جازان
الرئيسي بدرج مستو لا بأس به، طوله ١,٢ كم
(ITALCONSULT, 1970).

مُهَدَّان Mahadan

١٢-١٨، ٢٥-٢٢-٤٢. قرية في أبها
بمنطقة عسير، تقع على ارتفاع ١٧٣١ متراً فوق
مستوى سطح البحر، ويقطنها من ١٠١ إلى ٢٥٠
نسمة. وهي ترتبط مع طريق الطائف-أبها-جازان
الرئيسي بدرج جبلي و متموج ممهد لا بأس به،
طوله ٢٥,٥ كم، ولكن يحتاج الشخص إلى ٢,٥
ساعة مشياً؛ للوصول من القرية إلى ذلك الدرب
(ITALCONSULT, 1970)^(٦).

المُهَدَّج Mahdaq

١٧-٠٠-٣١، ١٤-٥٠-٤٢. قرية في محافظة
أبو عريش بمنطقة جازان، تقع على ارتفاع ٧٠ متراً
فوق مستوى سطح البحر، ويقطنها من ١٠١ إلى
٢٥٠ نسمة. وهي ترتبط مع طريق الطائف-أبها
-جازان الرئيسي بدرج مستو سيء، إلى لا بأس به،
طوله ٢٩,٢ كم (ITALCONSULT, 1970).

المُهَدِّي (الإمام) Mahdi (Imam)

٣٢-٣٢-٣٠، ١٥-٢٥-٤٥. مكان بنهر
دِجْلَة^(٧)، وأيضاً اسم لمكان على الضفة اليسرى
لنهر دِجْلَة^(٨) أسفل بغيلة بقليل.

المُهَدِّي (الإمام) Mahdi (Imam)

٣٠-٣٢-٢٥، ٣٠-٣٠-٤٥. قناة ضخمة تنطلق
من نهر دِجْلَة على بعد ١٨ ميلاً غرب-شمال غرب
كُوت الأمانة، وتصل إلى مستنقعات الشويكية.

(٦) يوجد قرية اسمها جديان في مركز السودة على
الإحداثيات نفسها.
(٧) انظر مادة هذا المدخل في المعجم، فستجد تفصيلات أخرى.
(٨) انظر مادة هذا المدخل في المعجم، فستجد تفصيلات
أخرى.

(١) انظر مادة هذا المدخل في المعجم، فستجد تفصيلات
أخرى.
(٢) انظر مادة هذا المدخل في المعجم، فستجد تفصيلات
أخرى.
(٣) يلحظ الخطأ في رسم الاسم بالحروف اللاتينية.
(٤) انظر مادة هذا المدخل في المعجم، فستجد تفصيلات
أخرى.
(٥) يلحظ الخطأ في رسم الاسم بالحروف اللاتينية، وهو
يقود إلى سهل فسيح بالجبال تقع فيه الجحفة وطاية
وسمراء طابة.

المهدي (بيت) Mahdi (Bait-AI)

٥٠-٠٦-١٥، ٤٣-٤٤-١٠٠. مبني دائري على مرتفع من الأرض في اليمن يقع على بعد ٨٠٠ ياردة جنوب طريق الحديدية-صنعاء عند نقطة تبعد عشرة أميال شمال شرق مناخة. وإلى الغرب من ذلك، ولكن إلى الشمال من الطريق، يوجد خزان ماء مبني من الحجر، ولكن وجود الماء به مشكوك فيه. وجوانب الخزان شديدة الانحدار على الحيوانات ولا يوجد حوض لها. ويقام غالباً مخيم مؤقت بالظهيرة حيث يوجد ظل وحطب ومرعى طيب^(١).

مهدي (قبيلة آل) Mahdi (AI)

إحدى قبائل الحجاز^(٢).

المهديّة Mahdiyyeh

قسم من قبيلة العنّافجة^(٣) في عربستان.

مههر Muhayr

٢٤-٥٤-١٩، ٤٢-٣٤-٥٤. قرية في بيشة بمحافظة بيشة في منطقة عسير، تقع على ارتفاع ١٢٣٠ متراً فوق مستوى سطح البحر، ويقطنها أكثر من ٢٠٠٠ نسمة. وهي ترتبط مع طريق الباحة-العقيق-بيشة بدرج مستو و متموج ببطن واد سيع، إلى لا بأس به، طوله ٥, ٤٢ كم (ITALCONSULT, 1970)^(٤).

مهرة (عيال) Mahra (Ayal)

فرع من قبيلة الجبوس^(٥) بالشرقية في سلطنة عمان.

المهرة (قبيلة) Maharah

٤٧-٤٥-١٠، ٥٥-٥٦-١٠٠. إحدى قبائل عمان المتصالحة^(٦) التي تعيش في منطقة رأس الخيمة. والمهرة اسم أيضاً لموقع مهجور الآن بالقرب من رأس الخيمة، حيث قامت قرية سابقاً تحمل الاسم نفسه.

المهرة (قبيلة) Mahra (Tribe)

١٧-١٠-١٠٠، ٥٣-١٠٠-١٠٠. قد لا تدخل قبيلة المهرة التي تعيش كلها تقريباً في جنوبي الجزيرة العربية ضمن نطاق هذا المعجم

(٤) مههر: قرية لآل الربيع من بلحارث في وادي ترج بمحافظة بيشة في منطقة عسير (حمد الجاسر، المعجم المختصر).

(٥) انظر مادة هذا المدخل في المعجم، فستجد تفصيلات أخرى.

(٦) انظر مادة هذا المدخل في المعجم، فستجد تفصيلات أخرى.

(١) بنو مهدي: سلالة من ذي رعين، ثم من حمير، حكمت في زبيد من عام ٥٥٤هـ إلى عام ٥٦٩هـ. وأول من حكم من هذا البيت هو: علي بن مهدي الرعيني الذي أزال ولاية الحبشة عن زبيد بعد أن امتد نفوذها على هذه المنطقة إلى نحو ثمانين عاماً. وقد بسط علي بن مهدي نفوذه على تهامة حتى حرض والمخا والجبال المطلة على زبيد وما جاورها. ولهذه الأسرة بقية في مدينة الترية الواقعة شرقي زبيد، وكذا في عتمة (إبراهيم المقحفي، ٢٠٠٢م، معجم البلدان والقبائل اليمنية، دار الكلمة بصنعاء).

(٢) انظر: الحجاز Hejaz؛ مهدي (قبيلة آل) Mahdi (AI).
(٣) انظر مادة هذا المدخل في المعجم، فستجد تفصيلات أخرى.

الجغرافي^(١)، ولكن بعضاً من فروع القبيلة مثل عمرجيد وتوار^(٢) تقيم في حاسك في التلال خلف طاقة وفي أرض قطن إلى الداخل من وادي مُرباط في منطقة ظفار. ويقسم القليل منهم في مُرباط. وأحد الأقسام المجاورة لظفار من الغرب هم: أبو مالح^(٣) من جاذب، وحواف^(٤).

المَهْرَة (قبيلة) Mahri

انظر: عدن (محمية) (Aden Protectorate) تحت قبائل عدن^(٥).

المَهْرَة (منطقة) Mahra (District)

١٦-٥٦-٠٠، ٥٢-١٤-٥٠. منطقة تمتد شرقاً لنحو ١٠٠ ميل من مصب وادي مسيلة. والقرية الرئيسة في ساحل المهرة هي قشن على بعد ثلاثة أميال نحو الداخل. وعندما زارها بنت Bent في يناير عام ١٨٩٥م كان سلطان قشن سالم، وهو والد سلطان سُقَطْرَة التي تخص قبيلة المهرة، وأخ لسلطان سيحوت^(٦).

(١) انظر: عَدَن (محمية) (Aden Protectorate) هناك مزيد من المعلومات عن قبيلة المهرة.

(٢) انظر: تُوَار Thoar.

(٣) انظر: مَالِح (أبو) (Malih (Bu).

(٤) انظر: حَوْف Hof.

(٥) هذا المدخل إضافة من المحقق لفائدة القارئ بسبب ورود التفصيلات عن القبيلة في مكان آخر.

(٦) تتميز محافظة المهرة بشريط ساحلي رملي، وهضبة جبلية تنتهي بمناخ معتدل على نفس الشريط، وصحراوي على الشريط الصحراوي. وتمتلك المحافظة مقومات جغرافية وتاريخية وسياحية متميزة وخاصة في مجال الثروة السمكية، حيث إن ساحل المهرة يمتد بطول يزيد عن ٥٥٠ ميلاً. وتعد شجرة اللبان أهم المحصولات الزراعية في مرتفعات وجبال =

مَهْرَوِي (آل) Maharwi

٣٣ - ٠٩ - ١٨، ٢٦ - ٠٤ - ٤٣. قرية في محافظة سراة عبيدة بمنطقة عسير، تقع على ارتفاع ٢٢٩٨ متراً فوق مستوى سطح البحر، ويفتنها من ٥٠١ إلى ٢٠٠٠ نسمة. وهي ترتبط مع طريق أبها-خميس مشيط-نجران الرئيس بدرب مستو و متموج جيد، إلى لا بأس به، طوله ١٥,١ كم، ولكن يحتاج الشخص إلى ٠,١ ساعة مشياً؛ للوصول من القرية إلى ذلك الدرب (ITALCONSULT, 1970).

مَهْرِي (بنو) Mahari (Bani)

أحد الأقسام الثلاثة للمواخ؛ وهي قبيلة هناوية في سلطنة عمان^(٧).

مَهْرَة Muhazzah

٢٦-٠٩-٠٠، ٥٠-٣٨-٠٠. قرية صغيرة في جزيرة ستره^(٨) في أرخبيل جزر البحرين.

= مديرية حوف، وهي الشجرة التي استمدت أهميتها التاريخية بصفتها سلعة مقدسة في العصور القديمة، كما تمتلك المحافظة ثروة حيوانية كبيرة. كما توجد عدد من الحصون والقلاع الأثرية مثل حصن الكافر في حيريج وحصن بيت السويدي في منعر وحصن دمقوت الذي اشتهر في مقاومة الغزو البرتغالي عام ٥٠٧هـ. إضافة إلى المغارات في حبروت وشحن وفيها بقايا كتابات سبئية. وقد كانت (سيحوت) من المدن القديمة المعروفة قبل الإسلام، ثم صارت بعد الإسلام عاصمة لدولة محمد سعيد بادجانة (إبراهيم المقحفي، ٢٠٠٢م، معجم البلدان والقبائل اليمنية، دار الكلمة بصنعاء).

(٧) انظر مادة هذا المدخل في المعجم، فستجد تفصيلات أخرى.

(٨) انظر مادة هذا المدخل في المعجم، فستجد تفصيلات أخرى.

المَهْزَع (بركة أم)

Mahza (Birkat Umm-Al)

١٠٠-٣٧-٢٥، ١٠٠-٣٥-٤٩. بركة في واحة الأحساء^(١) بشرفي شبه الجزيرة العربية.

المَهْزَع (مقطع) (Mahza (Maqta-Al)

١٠٠-٣٧-٢٥، ١٠٠-٣٥-٤٩. مجرى يغذي بركة أم المهزوع من جانب العيون، وهو بعرض نحو ١٠ أقدام ويتغير عمقه بحسب الفصل من السنة، ولكن يقال إنه في بعض الأحيان لا يمكن عبوره.

المَهْزَل (Mahzal)

٢٧-٢٦-١٧، ٣٥-٥٢-٤٢. قرية في هروب بمنطقة جازان، تقع على ارتفاع ٤٤٨ متراً فوق مستوى سطح البحر، ويقطنها من ٢٥١ إلى ٥٠٠ نسمة. وهي ترتبط مع طريق الطائف-أبها-جازان الرئيس بدرج مستو وتموج سيء، إلى لا بأس به، طوله ٥٢ كم (ITALCONSULT, 1970)^(٢).

مَهْزُول (Mahzul)

٢٠٠-١٢-٢٩، ١٠٠-٤٢-٤٦. ضلع قرب الضفة اليمنى لوادي الباطن^(٣) في شمال شرقي شبه الجزيرة العربية^(٤).

(١) انظر مادة هذا المدخل في المعجم، فستجد تفصيلات أخرى.
(٢) في مركز هروب بمحافظة العبدابي في منطقة جازان.
(٣) انظر مادة هذا المدخل في المعجم، فستجد تفصيلات أخرى.
(٤) مَهْزُول: أرض مرتفعة تقع على جانب وادي الباطن الشمالي، مصلة بالشق في الشمال الغربي من الجهراء- (حمد الجاسر، معجم المنطقة الشرقية). وهي في داخل دولة الكويت قرب مركز السالمي على الحدود السعودية الكويتية.

المَهْضَر (Mahdam)

٥٣-١١-٢١، ٢٢-٤٠-٤٠. قرية في الطائف بمحافظة الطائف في منطقة مكة المكرمة، تقع على ارتفاع ١٨٧٥ متراً فوق مستوى سطح البحر، وسكانها نحو ١٠٠ نسمة. وهي ترتبط مع طريق الطائف-أبها-جازان الرئيس بدرج جبلي مستو سيء، إلى لا بأس به (ITALCONSULT, 1970)^(٥).

المَهْلَل (Al) (Muhlal)

٣٥-٠٠-١٨، ٣١-٢٦-٤٣. قرية في محافظة ظهران الجنوب بمنطقة عسير، تقع على ارتفاع ٢١٣١ متراً فوق مستوى سطح البحر، ويقطنها نحو ١٠٠ نسمة. وترتبط مع طريق أبها-خميس مشيط-نجران الرئيس بدرج مستو وتموج لا بأس به، طوله ١٣,٢ كم. ويوجد بالقرية مدرسة، و٤ دكاكين، وطاحونة (ITALCONSULT, 1970).

مَهْمَلِيَّة (جزيرة) (Mahamaliyah)

١٠٠-٠٧-٢٤، ٣٠-٥٤-٥١. جزيرة صغيرة في الخليج العربي تقع قبالة عمان المتصالحة على بعد ٦ أميال غرب-جنوب غرب الجزيرة الجنوبية من مجموعة جزر الباسات. وجزيرة مهمة ذات لون فاتح، وترتفع فوق مستوى سطح البحر بنحو ١٥ إلى ٥٠ قدماً، مع سطح مستو به فجوة وجروف على طول الساحل.

مَهْنًا (ذو) (Dhu Mahna)

٣٢-٤٠-٢١، ٣٣-٠٧-٤٠. قرية في المضيق بمكة المكرمة في منطقة مكة المكرمة، تقع (٥) في مركز بني سعد بمحافظة الطائف.

مُهَنَّا (قصر) (Mahanna (Qasr)

٢٨-٠٠، ٢٦-٠٠، ١٤-٤٤. اسم آخر لمستوطنة الركيّة بالقصيم^(٤) التي تقع على بعد نحو ١٨ ميلاً من قلعة تحمل الاسم نفسه ببريدة^(٥).

المُهَنَّاوِيَّة (Mahanawiyah)

٥٨-٠٠، ٣١-٠٠، ٣٥-٤٤. أرض في ناحية الصلاحية بقضاء الشامية^(٦) في العراق.

المُهَنَّاوِيَّة (Mahanawiyah)

٣٢-٠٢، ٣٣-٤٤. اسم لأرض، وأيضاً قناة تسقيها على الضفة اليسرى لشط الهندية^(٧) مقابل شط الملا.

المُهَنَّاوِيَّة (Mahnawiyah)

٣٠-٠٠، ٣٢-٤٤. قناة في ناحية خواص بقضاء الحلة^(٨) في العراق.

المهنا (وديان) (Mahannah (Wadyan-AI)

٠٠-٠٠، ٣٣-٠٠، ٠٨-٤٠. اسم آخر لمنطقة الوديان^(٩) المنخفضة في شمالي شبه الجزيرة العربية^(١٠).

- (٤) انظر مادة هذا المدخل في المعجم، فستجد تفصيلات أخرى.
 (٥) انظر: الركيّة (Rakaiyah).
 (٦) انظر مادة هذا المدخل في المعجم، فستجد تفصيلات أخرى.
 (٧) انظر مادة هذا المدخل في المعجم، فستجد تفصيلات أخرى.
 (٨) انظر مادة هذا المدخل في المعجم، فستجد تفصيلات أخرى.
 (٩) انظر مادة هذا المدخل في المعجم، فستجد تفصيلات أخرى.
 (١٠) وديان المهنا نسبة إلى ناصر بن مهنا أحد ملوك القشعم في القرن التاسع الهجري، وهي وديان تمتد من بادية الشام المجاورة للجنوب العراقي حول مثلث الحدود =

على ارتفاع ٥٨٨ متراً فوق مستوى سطح البحر، ويقطنها من ٥٠١ إلى ٢٠٠٠ نسمة. وهي ترتبط مع طريق الطائف-مكة-جدة الرئيس بدرج مستوى بطن واد جيد وسيء، إلى لا بأس به، طوله ٨, ٥١ كم. وبها مدرسة (ITALCONSULT, 1970).

مُهَنَّا (روضَة) (Rodhat-al-Mahanna)

٢٨-٠٠، ٢٦-٠٠، ٢٢-٤٤. قرية صغيرة مع زراعة قليلة في القصيم^(١١).

مُهَنَّا (عين ابن) (Muhanna (Ain Bin)

١٤-٠٠، ٢٥-٠٠، ٢٦-٥١. منطقة تخيم للبدو في داخل قطر^(١٢) في شرقي شبه الجزيرة العربية.

مُهَنَّا (قصر) (Mahanna (Qasr)

٣٦-١٩، ٢٦-٢٢، ٥٨-٤٣. قلعة في بريدة^(١٣) بالقصيم في وسط شبه الجزيرة العربية.

- (١) رَزْوَة مَهَنَّا: - بلفظ الروضة مضافاً إلى مهنا؛ وهو مهنا بن صالح أبا الخيل أمير بريدة وتوابعها من القصيم قتل عام ١٢٩٢ هـ. ونسبت هذه الروضة إلى مهنا لأنه أول من عرف أنه حاول إحداث عمارة فيها. وهي روضة كبيرة تقع في شرق منطقة القصيم تحد من الشرق بكتبان الثويرات ومن الشمال العقجة وتبعد عن الربيعية بمسافة ١٥ كيلاً. وقد سميها بعضهم روضة اللغف لأنها في لغف رمل الثويرات واشتهرت هذه الروضة بمقتل الأمير عبدالعزيز بن متعب بن رشيد في مواجهة مع الملك عبدالعزيز آل سعود (محمد العبودي، معجم بلاد القصيم).
 (٢) انظر مادة هذا المدخل في المعجم، فستجد تفصيلات أخرى.
 (٣) انظر مادة هذا المدخل في المعجم، فستجد تفصيلات أخرى.



المَهْوُوسِ Mahuwwis

انظر: عترة (قبيلة) (Anazah (Tribe)؛ فخذ الدهامشة من فرع العِمَارَات^(١)).

المَهَيِّجِرَانِ Muhaijran

٣٠-٢٦-٠٠، ١٠-٠٤-٤٨. قرية على خور يحمل الاسم نفسه على الضفة اليمنى لشط العرب^(٢) بين البصرة والمحمرة.

مهيد Amhaid

٢٩-٠٥، ٤٠-٣٤ تقريباً. مرساة على الساحل الغربي لخليج العقبة يقع على بعد ٣٣ ميلاً بحرياً من قلعة العقبة.

المَهَيِّدِ Mahaid

انظر: عترة (قبيلة) (Anizah؛ الفدعان من قسم بشر.

مَهَيِّر (قَبِيلَةُ آلِ بُو) Mahair (Al Bu)

مفردها مهيري، وهي قبيلة كبيرة في عمان المتصالحة في جميع بلدات الساحل. ولديهم ١٢٠ منزلاً في رأس الخيمة، و٣٠ منزلاً في أم القيوين، و٨٠ منزلاً في عَجَمَان، و٢٠٠ منزل في الشارقة، و٦٠ منزلاً في الخان، و٤٠٠ منزل في

= الفاصل بين سوريا والأردن والعراق إلى شط العرب، وبعض هذه الوديان يصب في حوران، وبعضها يمتد من مدينة اقريات في السعودية وينتهي في شط العرب.
(١) انظر مادة هذا المدخل في المعجم، فسنجد تفصيلات أخرى.
(٢) انظر مادة هذا المدخل في المعجم، فسنجد تفصيلات أخرى.

دبي، و١٠٠ منزل في أبو ظبي، و١٠٠ منزل في البطين. ويقول البعض إن آل دحيلان في مدينة أبو ظبي يعدون قسماً من آل بو مهير. وجميع آل بو مهير ليسوا من البدو، ولكن تغلب على القليل منهم عادات البدو (ربما نحو عشرين عائلة في إمارة أبو ظبي). ويشار إلى آل بومهير في أبو ظبي على أنهم قسم من بني ياس، ولكن يقال إن أصولهم من المهرة، وأنهم أتوا أصلاً من حضرموت. وهم يتفوقون في الديانة والسياسة الخاصة مع شيخ الإمارة التي يعيشون فيها.

مَهَيِّصَةَ Muhaydah

٤٦-٢٢-٢٥، ٤٤-٢٩-٤٤. قرية صغيرة في منطقة الرياض، تقع على ارتفاع ٦٦٢ متراً فوق مستوى سطح البحر، ويقطنها أقل من ١٠٠ نسمة. وهي تقع على بعد ٤ كم من الطريق الرئيس. وتشمل الأنشطة الزراعية زراعة القمح والبرسيم والنخيل وبعض الفواكه والخضراوات، مع تربية الماشية من الإبل والغنم والماعز والأبقار. وليس بها ماء عذب كاف، ونسبة عذوبة الماء هي أقل من ٢٥٪ (WILSON-MURROW, 1970)^(٣).

المَهَيِّمِزَاتِ Mahaimizat

فرع من قبيلة بني رشيد^(٤) في وسط شبه الجزيرة العربية^(٥).

(٣) مَهَيِّصَةَ: من قرى السر بمحافظة الدوادمي في منطقة الرياض.
(٤) انظر مادة هذا المدخل في المعجم، فسنجد تفصيلات أخرى.
(٥) المهازمة؛ وهم:
أ- الزعائرة؛ وفيهم مشيخة المهازمة؛ ومنهم: (الجحوش =

من ٥٠١ إلى ٢٠٠٠ نسمة. وترتبط مع الطريق الساحلي الرئيس بدرج مستو لا بأس به، طوله ١٢,٥ كم (ITALCONSULT, 1970).

الموَاجِدَة Muwajidah

انظر: الدواسر (قبيلة) (Dawasir (Tribe) في جنوبي نجد؛ فرع آل عمار من آل حسن.

الموَارِدَة Muwaridah

إحدى أسر الفهود من قبيلة بني بو علي^(١) في سلطنة عمان.

الموَارِقَة Muwarqah

٣١-٣٥-٢٠، ٤١-٠١-٤١. قرية في بني مالك بمحافظة الطائف في منطقة مكة المكرمة، تقع على ارتفاع ٢٢٠١ متر فوق مستوى سطح البحر، ويقطنها من ٥٠١ إلى ٢٠٠٠ نسمة. وهي ترتبط مع طريق الطائف-أبها-جازان الرئيس بدرج جبلي مستو وتمتوج ممهد بيطن واد جيد وسيع، إلى لا بأس به، طوله ٧٠,٥ كم (ITALCONSULT, 1970)^(٣).

الموَاسِمَة (Al) Mawasmah

٠٩-٥٨-١٧، ٣٨-١٨-٤٣. قرية في محافظة ظهران الجنوب بمنطقة عسير، تقع على ارتفاع ٢٣٤٩ متراً فوق مستوى سطح البحر، ويقطنها نحو

(٢) انظر مادة هذا المدخل في المعجم، فستجد تفصيلات أخرى.

(٣) الموارقة: من بني عبدالله أبا النعيم، من بجيلّة، في بلاد بني مالك، من محافظة الطائف (حمد الجاسر، المعجم المختصر).

مهَيُوب Mahyub

٣٠-٢٢-٣٠، ٠٠-١٦-٤٨. قرية على الشاطئ الشرقي لجزيرة عبّادان^(١) بين نقطة تفرع نهر كازون ونهر بهمنشهر ومصب نهر بهمنشهر في الخليج العربي.

الموَاجِدَة Mawajdah

٥٢-٥٩-١٨، ٢٦-١٣-٤١. قرية في القوز بمحافظة القنفذة في منطقة مكة المكرمة، تقع على ارتفاع ٥٠ متراً فوق مستوى سطح البحر، ويقطنها

= ومنهم الشيخ هديان الجحيش، والعضيات، ولنباتين، والشياتين، والفريج، والزلامية، والخنافيس).
ب- الثمّيان؛ ومنهم: (الرفادان؛ وفيهم المشيخة، والعيافين، ولطريس).
ج- الدناهرة؛ ومنهم: (البواتل، والمقرح، والمعتر، ولراشد).
د- العمامير ومنهم: (الرشيد، والبطي، والبطيان، والمبطي).
هـ- المعيوفات؛ ومنهم: (القرشة، والبطي، والخليفة).
و- الجبيرات؛ ومنهم: (البيغة، والزحرة، وذوي شويقي، ولعاشيش، والخشامين).
ز- النعور؛ ومنهم: (البنّي، والعماش، والقضاة، ولمدقات).
ح- الثعالبة؛ ومنهم: (المداعمة، والجرادين، والشنقان).
ل- القديمات؛ ومنهم: (الخصافين، والحواندة، وذوي سمران، وذوي رغيان، والراميح، وذوي هضيان (لهضابين)).
ع- الحشّيات؛ ومنهم: (الشلاليع، والداهس، وذوي قحران، والسرحة).
غ- الخويّات؛ ومنهم: (المزيد، والصلاعين، والبطحي).
س - المطيع؛ ومنهم: (المزيد، والصويان، والفرج، ولرشيد، والجواعدة).
ش - لنواعمة.
ص - الأبالقة (عطالله بن ضيف الله الرشيد).
(١) انظر مادة هذا المدخل في المعجم، فستجد تفصيلات أخرى.

الموايك (قبيلة) Muwalik

قبيلة تبعة جزئياً للحرث^(٧) في منطقة الشرقية بسلطنة عمان.

المواهيبي (قبيلة) Moahib

إحدى قبائل الحجاز^(٨).

المواهيبي Muwahib

فرع من قبيلة عنزة^(٩)، وقد وصفوا مرة بكونهم فرعاً من الحبلان ومرة أخرى من السبعة. وتقع منطقة تجرالهم في محيط مدائن صالح. وكان المواهيبي يقسمون حقوق استلام الصرة مع الفقرا، كما كانوا ناقلي حجاج قلعة الأخضر. وهم الآن مجتمع صغير^(١٠).

الموايحيّة (الموايقيّة) Muwaijyah

أو الموايجي (الموايقي) Muaiji؛ فرع من بدو العرازم^(١١) بالكويت.

الموايقيّة Muwaijyah

انظر: المُوايحيّة (الموايقيّة) Muwaijyah^(١٢).

- (٧) انظر مادة هذا المدخل في المعجم، فستجد تفصيلات أخرى.
- (٨) انظر: الحجاز Hejaz؛ المُواهيبي (قبيلة) Moahib.
- (٩) انظر مادة هذا المدخل في المعجم، فستجد تفصيلات أخرى.
- (١٠) المُواهيبي: من البطينات من السبعة، من عنزة؛ منهم: السبيل، والعقلاء، والتويمات (انظر: حمد الجاسر، معجم قبائل المملكة العربية السعودية).
- (١١) انظر مادة هذا المدخل في المعجم، فستجد تفصيلات أخرى.
- (١٢) هذا المدخل إضافة من المحقق لفائدة القارئ بسبب تعدد أسماء المكان.

١٠٠ نسمة. وترتبط مع طريق أبها-خميس مشيط-نجران الرئيس بدرج مستو و متموج لا بأس به، طوله ٥,٥ كم (ITALCONSULT, 1970)^(١).

المواش (قبيلة) Mawash

إحدى القبائل الريفية بالعراق^(٢).

المُواصِلَة Mawasilah

انظر: عُنَيّة (قبيلة) (Ataibah (Tribe)؛ فرع الدغلبة من نسّم بركاء.

الموافد Muwafid

فرع من قبيلة آل وهية^(٣) في الشرقية ومنطقة جعلان بسلطنة عمان.

الموايخ Mawalikh

٣٦-٢٣، ٥٨-١٤-٠٠، قرية صغيرة في وادي الرسيل^(٤) في منطقة مسقط بسلطنة عمان^(٥).

الموايك (قبيلة) Muwalik

إحدى قبائل الهناويّة في سلطنة عمان^(٦).

- (١) في مركز الحرجة بمحافظة ظهران الجنوب في منطقة عسير.
- (٢) انظر مادة هذا المدخل في المعجم، فستجد تفصيلات أخرى.
- (٣) انظر مادة هذا المدخل في المعجم، فستجد تفصيلات أخرى.
- (٤) انظر مادة هذا المدخل في المعجم، فستجد تفصيلات أخرى.
- (٥) يلاحظ الخطأ في رسم الاسم بالحروف اللاتينية.
- (٦) انظر مادة هذا المدخل في المعجم، فستجد تفصيلات أخرى.



الموائل Mawail

١٦ - ١٤ - ١٨، ٤٥ - ١٩ - ٤٢. قرية في محافظة رَجَالِ المَع بمنطقة عسير، تقع على ارتفاع ١٨٢١ متراً فوق مستوى سطح البحر، ويقطنها نحو ١٠٠ نسمة. وترتبط مع طريق الطائف-أبها-جازان الرئيس بدرج مستو و متموج ببطن واد سبي، إلى لا بأس به، طوله ٦٩,٣ كم (ITALCONSULT, 1970).

المؤج (رأس أبو) Moj (Ras Abul)

٠٠ - ٠١ - ٢٦، ٠١ - ٢٩ - ٥٠. رأس على الساحل الغربي لجزيرة البحرين^(١).

المؤجر Mujir

٥٥ - ٠٠ - ١٧، ٠٥ - ٥٥ - ٤٢. قرية في محافظة أبو عريش بمنطقة جازان، تقع على ارتفاع ١٥٥ متراً فوق مستوى سطح البحر، ويقطنها من ١٠١ إلى ٢٥٠ نسمة. وهي ترتبط مع طريق الطائف-أبها-جازان الرئيس بدرج مستو م مهد لا بأس به، طوله ٣٦,٨ كم (ITALCONSULT, 1970).

المؤجش Muhish

٢٣ - ١٣ - ٢١، ٠٨ - ٤٥ - ٤٠. قرية في الطائف بمحافظة الطائف في منطقة مكة المكرمة، تقع على ارتفاع ١٤٧٦ متراً فوق مستوى سطح البحر، وسكانها نحو ١٠٠ نسمة. وهي ترتبط مع طريق الطائف-أبها-جازان الرئيس بدرج مستو و متموج ببطن واد سبي، إلى لا بأس به، طوله ١٠ كم (ITALCONSULT, 1970)^(٢).

(١) انظر مادة هذا المدخل في المعجم، فستجد تفصيلات أخرى.
(٢) في مركز السديرة بمحافظة الطائف في منطقة مكة المكرمة.

الموحيية Mohiyah

٣٠ - ٣٢ - ٣٠، ٥٦ - ٥٧ - ٤٧. قرية صغيرة على الضفة اليسرى لشط العرب^(٣) بين البصرة والحدود الإيرانية.

مؤخي Mukhi

٣٠ - ١٢ - ٢٦، ٠١ - ١٣ - ٥٦. قرية في منطقة رؤوس الجبال^(٤) بسلطنة عمان.

المؤذحة Mudhahah

٠٤ - ٤٨ - ٢٠، ٢٥ - ٥٢ - ٤٠. قرية في بني حارث بمحافظة الطائف في منطقة مكة المكرمة، تقع على ارتفاع ١٩٩٤ متراً فوق مستوى سطح البحر، وسكانها من ٥٠١ إلى ٢٠٠٠ نسمة. وهي ترتبط مع طريق الطائف-أبها-جازان الرئيس بدرج جبلي مستو و متموج م مهد ببطن واد جيد وسبي، إلى لا بأس به، طوله ٥٣ كم (ITALCONSULT, 1970)^(٥).

مؤر (قبيلة أهل) Mur (Ahl)

قبيلة صغيرة في اليمن تسكن قرى مور والغرزة في وادي مور. وفروعها وشيوخها يقال إنها كما يأتي:

(٣) انظر مادة هذا المدخل في المعجم، فستجد تفصيلات أخرى.

(٤) انظر مادة هذا المدخل في المعجم، فستجد تفصيلات أخرى.

(٥) المؤذحة: من قرى النواقل من آل موسى من بالحارث، في مركز ميسان في محافظة الطائف (حمد الجاسر، المعجم المختصر).

الشيخ	الموطن	الفرع
عبدالله هادي	مور	آل الجبالي
مقبل بن أحمد	مور	بنو مهدي
عمر هلال	مور	بنو هلال
يحيى عبداللطيف.	الغرزة	سادة

(Wauhope).

مَوْر (وادي) Mur (Wadi)

١٠٠-٤٠-١٥، ١٠٠-٣٠-٤٣. واد مهم باليمن يبدأ مجراه من تلال تقع بالقرب من قرية الريفة وينتهي بالبحر على مسافة تبلغ نحو ٣٠ ميلاً أسفل عند منعطف يقع إلى الشمال من اللُحِيَّة. وبالقرب من الريفة يلتقي به وادي لاعة من الضفة اليسرى. ويقال إن المياه الجارية متاحة على الدوام في وادي مَوْر حتى نقطة تبعد بضعة أميال إلى الشرق من الزهرة، حيث يعتمد على مياه الفيضان في الري مساحة واسعة من الأراضي الزراعية. والأماكن الرئيسة بالوادي هي الزهرة ومَوْر، على الجانبين الشمالي والجنوبي على التوالي، حيث يفصل بينهما نحو ثلاثة أميال. وتخرج الطرق من الزهرة شمالاً عبر الواعظات ومنطقة بني عيسى إلى ميدي لمسافة نحو ٦٠ ميلاً، وشرقاً أعلى الوادي حتى حجة لمسافة نحو ٤٠ ميلاً، وهو طريق صعب عبر التلال، وجنوباً عبر الزيدية إلى الحديدية لمسافة نحو ٧٥ ميلاً. ويلتقي وادي مَوْر رافداً للضفة اليسرى يسمى وادي جوة بالقرب من قرية صغيرة تسمى الحماسية على بعد ١٢ أو ١٤ ميلاً من البحر. ويقدر عدد المقاتلين في مور بنحو

الموز (بركة) (Moz (Birkat-Al)

١٠٠-٥٦-٢٢، ٠٠-٣٩-٥٧. قرية كبيرة في سلطنة عمان على الحدود الشمالية لسهل عمان الداخل، وتقع على بعد ٦ أميال غرب إزكي عند النفط التي يخرج فيها وادي المعيدن من الجبل الأخضر. وهي تتألف من ثلاث حجرات أو أحياء يملكها على التوالي آل عمير، وبنو ريام، وبعض المستأجرين من آل بو سعدي. ويبلغ عدد السكان نحو ١٤٠٠ نسمة؛ ينتمي ١٢٥٠ نسمة منهم لبني ريام، و١٥٠ لقبائل أخرى. وتوجد بها بساتين نخيل ضخمة تحتوي على نحو ١٥٠٠٠ نخلة، كما أن أشجار الموز التي يحمل المكان اسمها كثيرة العدد. وتروى أراضيها من أحد الأفلاج. ويقع بيت الرديدة^(١)، وهو قلعة ومسكن له حوش مسيج مستطيل مع طابق علوي وأبراج عند الأركان، وهو يقع في غرب القرية، ويفصلها عن بركة الموز تل مخروطي الشكل عليه برج مراقبة يشرف على موارد المياه. وقد كان يملك هذه القلعة عام ١٨٧٦م أحد أقارب سلطان عمان يدعى حمد، وهو ابن هلال بن محمد الذي قتلته قبيلة قيس في عام ١٨٦٤م. ويحتل القلعة الآن (١٩٠٦م) بنو ريام ضد إرادة السلطان.

موزانيّة Muzaniyah

٠٠-٣٤-٣١، ٠٠-١٥-٤٧. مكان على الضفة اليمنى لنهر دجلة^(٢) فوق قلعة صالح بقليل.

(٥) انظر: الرديّة (بيت) (Rudaidah (Bait).

(٦) انظر مادة هذا المدخل في المعجم، فستجد تفصيلات أخرى.

٨٠٠ مقاتل، وفي القرى المستقلة شمال وادي مؤر بنحو ١٦٠٠ مقاتل. ويبلغ عدد السكان الإجمالي أربعة أضعاف هذه الأرقام (Wauhope, 1915)^(١).

مؤر Mur

٠٠-٤١-١٥، ٠٠-٥٩-٤٢. قرية باليمن على بعد نحو ١,٥ ميل من الضفة اليسرى لوادي مور^(٢)، و١٠ أو ١٢ ميلاً من الريغة. وهي على بعد نحو ١٨ ميلاً من البحر (Wauhope)، وليس ٦ أميال كما ظهر في خريطة مونسل Maunsell.

المورقة Murja

أحد فروع قسم الروقة من قبيلة عتيبة^(٣) في نجد بوسط شبه الجزيرة العربية^(٤).

(١) وادي مؤر هو أكبر أودية تهامة وأكثرها خصباً، يقع شمال مدينة الزيدية فيما بينها وبين مدينة الزهرة. وتقدر مساحة أراضيها بنحو ٧٢ ألف هكتار. ومأوى وادي مور من بلاد حجور وحاشد ولاعة ومسور المنتاب وكحلان تاج الدين وشرس والطور، والفرع الثاني من شمال صنعاء وخاصة من شبام وكوكبان والطويلة ولحمويت وحفاش. وتعد أراضي وادي مور من أجود وأخصب الأراضي الزراعية في سهل تهامة. ويزرع الرادي الموز والبرتقال والعمه (المانجو) والقطن ولذرة والدخن والسمنس وأنواع أخرى من الفواكه ولخضراوات (إبراهيم المقحفي، ٢٠٠٢م، معجم البلدان والقبائل اليمنية، دار الكلمة بصنعاء).

(٢) انظر مادة هذا المدخل في المعجم، فستجد تفصيلات أخرى.

(٣) ورد في الأصل مورجا Murja، والصواب هو المورقة.

(٤) المورقة: والنسبة عليهم مورقي، من ذوي عطية من الروقة من عتيبة (انظر: حمد الجاسر، معجم قبائل المملكة العربية السعودية).

مَوْزَع (قبيلة) Muaz

قبيلة صغيرة باليمن تعيش حول موزع إلى الشرق من المخا^(١).

مَوْزَع Muza

١٣-٠٠١٥، ١٠-٢٩-٤٣. قرية في جنوبي اليمن تقع على بعد نحو ١٩ ميلاً بخط مستقيم جنوب شرق المخا، ونحو ٥ أميال من الضبني^(٢) على الطريق من المخا إلى تعز. وموزع قرية بها مساكن فقيرة، مع قلعة وماء وافر، بل إن معظم الماء المستعمل في المخا يأتي عبر قناة من الموزع. ويملك البلاد المحيطة بموزع قبيلة موزع^(٣).

(١) وردت تهجتها في المعجم هكذا Muaz، وهو تصحيف وكانت قد وردت صحيحة في الحديث عن قبائل اليمن هكذا: Muazza. انظر: اليمن Yemen.

(٢) وردت تهجتها في المعجم هكذا Dhobani.

(٣) مَوْزَع: صقع متسع جنوب شرق ميناء المخا، يكون في أعماله مديرية من مديريات محافظة تعز. قبل أنه سمي نسبة إلى موزع بن القفاعة بن عبد شمس بن وائل، ثم إلى حمير الأكبر، وهو من أرض قبيلة بني مجيد التي تمتد من غربي عدن إلى بلاد الأشاعر. ومن بين أشهر قبائله: الأهمول، العواشقة، المقيصع، العقمة، الأشيمة، المصغرية، وغير ذلك. وتتمتع بلاد موزع بأرض خصبة ترفدها مياه الأمطار النازلة من مصبات عديدة، تأتي من جبال المعافر وصبر وجبال مقينة وجبل حبشي، والبعض دائم الجريان طوال العام، كما يمتاز ماؤها المنزوع من الآبار بحلاوته، ولأن المنطقة قريبة من انقسام التهامي فإنها شديدة الحرارة، ولذلك فإن مزارعها قد تحصد بأقرب وقت، ثم تنشأ نشأة أخرى، وهكذا ثلاث غلال في السنة كسائر أودية تهامة. ويمتد ساحل بلاد موزع المطل على البحر الأحمر نحو أربعين كيلومتراً فوق مستوى سطح البحر، لذلك يعمل بعض سكانها في مجال صيد الأسماك والأحياء البحرية. وكانت مدينة موزع، وهي قديمة الاختطاط، =

المَوْسَطَة Musta

١٨-٢١-٥٩، ٢٢-٣٢-٤٢. قرية في أبها بمنطقة عسير، تقع على ارتفاع ٢٠٩٠ متراً فوق مستوى سطح البحر، ويقطنها نحو ١٠٠ نسمة. وهي ترتبط مع طريق الطائف-أبها-جازان الرئيس بدرج ممتوج ممهد لا بأس به، طوله ٤، ٢٣ كم (ITALCONSULT, 1970).

المَوْسَم Muwasam

١٦-٢٤-٤٦، ٠٩-٥٠-٤٢. قرية في محافظة صبيا بمنطقة جازان، تقع على ارتفاع ٣ أمتار فوق مستوى سطح البحر، ويقطنها من ٥٠١ إلى ٢٠٠٠ نسمة. وهي ترتبط مع طريق الطائف-أبها-جازان الرئيس بدرج مستو جيد، إلى لا بأس به، طوله ٨٦,٥ كم. وبالقرية مستوصف، ومركز إمارة، وقوات أمن، وبريد وبرقية، ومحكمة، وعشرة دكاكين (ITALCONSULT, 1970)^(٤).

موسى (أبو) Musa (Abu)

٥١-٥٩، ٢٤-٥٧-١٢-٤٠. قرية صغيرة في منطقة المدينة المنورة، تقع على ارتفاع ٨٨٢ متراً فوق مستوى سطح البحر، ويقطنها من ١٠٠ إلى ٤٩٩ نسمة. وهي تقع على بعد ١٥ كم من طريق المدينة المنورة-النفرة الرئيس، ويخدمها

= نقطة اتصال بين موانئ اليمن ومدنه التهامية، لهذا كثر فيها العلماء والصوفية وعلماء الدين (إبراهيم المتحفي، ٢٠٠٢م، معجم البلدان والتبائل اليمنية، دار الكلمة بصنعاء).

(٤) المَوْسَم: بلدة قرب حدودنا الجنوبية من ناحية ميدي المدينة اليمنية (محمد العقيلي، معجم مقاطعة جازان).

موسى (بشر) (Musa (Bir)

٢٩-٥٢-١٠، ٤١-٣٢-٠٠. اسم بشر قديم في شبه جزيرة سيناء يقع على بعد رحلة نصف ساعة راكبة باتجاه الشرق من حَمَام موسى، و٤ أميال من الطور على خليج السويس، وهو عمل رائع قديم بني على شكل دائري مع قبة بنيت من أحجار مربعة تقريباً تشبه ما نشاهده من أبنية صدئة في جنوبي إنجلترا (Burton).

موسى (بشر) (Musa (Bir)

٤١ - ٢٥ - ١٧، ١٠ - ٠٤ - ٤٤. قرية في الموفجة بمنطقة نجران، تقع على ارتفاع ١٢٩٧ متراً عن مستوى سطح البحر، ويقطنها من ٥٠١ إلى ٢٠٠٠ نسمة. وهي ترتبط مع طريق أبها-خميس مشيط-نجران الرئيس بدرج مستوى بطن واد سعي، إلى لا بأس به، طوله ١٢,٥ كم (ITALCONSULT, 1970).

موسى (جزيرة أبو) (Musa (Bu)

٢٥-٥٢-٠٠، ٠١-٠٠-٥٥. كانت ترسم سابقاً في اللغة الإنجليزية Bomosa، وهي جزيرة في الخليج العربي أقرب ببضعة أميال إلى مدينة الشارقة في ساحل عمان منها إلى مدينة لنجة في إيران، وهي في موقعها تميل إلى الغرب قليلاً عن الخط الذي يصل بينهما. وهي مستطيلة الشكل تقريباً، وتشير أركانها إلى الاتجاهات الأصلية تقريباً. ويبلغ امتدادها بين الزاويتين المتقابلتين نحو ثلاثة أميال. والجزيرة منخفضة، وتتكون من سهول رملية ممتدة ومغطاة بكتل من أعشاب جافة،

درب مستو و متموج سعي عرضة لفيضان الأودية والجلاميد والجراول. وتشمل الأنشطة الاقتصادية فيها: زراعة القمح والنخيل والبرسيم، وبعض الخضراوات والفواكه، مع تربية الماشية من الإبل والغنم والماعز. وبالمنطقة كفاية من الماء العذب، ودرجة عذوبة الماء ٥١-٧٥٪ (WILSON-MURROW, 1970)^(١).

موسى (أل) (Musa (Al)

١٨-٢١-٥٢، ٣٥-٢٩-٤٢. قرية في أبها بمنطقة عسير، تقع على ارتفاع ٢١٢٨ متراً فوق مستوى سطح البحر، ويقطنها من ١٠١ إلى ٢٥٠ نسمة. وهي ترتبط مع طريق الطائف-أبها-جازان الرئيس بدرج جبلي ومستو سعي، إلى لا بأس به، طوله ٨,٦ كم. وبالقرية دكان (ITALCONSULT, 1970).

موسى (أولاد) (Musa (Aulad)

فرع من العوامر المستقرين^(٢) بعمان الداخل.

موسى (بلاد أل) (Bilad Al Musa)

١٨-٥٣-٢١، ٣٦-٥٨-٤١. قرية ببارق في منطقة عسير، تقع على ارتفاع ٤٣٥ متراً فوق مستوى سطح البحر، ويقطنها من ١٠١ إلى ٢٥٠ نسمة. وترتبط مع الطريق الساحلي بدرج متموج سعي، طوله ثلاثة كيلومترات (ITALCONSULT, 1970).

(١) في مركز الصويدرة بمنطقة المدينة المنورة.

(٢) انظر مادة هذا المدخل في المعجم، فستجد تفاصيل أخرى.

مُوسَى (حَمَام) Musa (Hamмам)

١٠٠-١٤-٢٨، ٣٧-٣٣-٠٠. عين حارة في شبه جزيرة سيناء على بعد ٢ أو ٣ أميال شمال الطور على خليج السويس. وتقع البركة في الغرفة الداخلية بالبيت المبني في شريط ضيق من النخيل والنباتات الأخرى. ويحيط بها جدار طيني متهدم. ويبلغ عمق الماء نحو ٤ أقدام، وهو دافئ بالشتاء، وبارد في الصيف، مع مذاق مالح، ولكنه مشهور بنوعيته المنعشة (Burton).

مُوسَى (خور) Musa (Khor)

١٠٠-٥٥-٢٩، ٠٣-٤٩. مدخل ممتاز على البحر حيث يترك الخليج العربي في نهايته الشمالية ناحية شرق شط العرب، ويسمح بالوصول إلى البوزة ومعشور؛ مينائي منطقتي الفلاحية والجراحي على التوالي، في جنوبي عربستان.

المجرى والمعالم الأساسية:

يبدأ المجاز المائي لخور موسى في عرض البحر على مسافة ما من البر، وموقع المدخل يمكن أن نحدده عند درجة ٢٩ و ٥٥ دقيقة شمالاً، ودرجة ٤٩ وثلاث دقائق شرقاً، أو نحو ٣٠ ميلاً شرق الحاجز الرملي لشط العرب. وفي مسافة ٣١ ميلاً من المدخل فإن خور موسى مستقيم تقريباً، ويجري باتجاه شمال-الشمال الغربي، ثم ينحني

= من المدنيين وطرده عدد آخر منهم بالقوة العسكرية، واحتلت القوات الإيرانية أيضاً جزيرة أبو موسى. ولذلك تحركت دولة الإمارات العربية المتحدة على جميع الصعد والمستويات العربية والدولية بما في ذلك مجلس الأمن من أجل استعادة الجزر الثلاث التابعة لها التي هي جزء لا يتجزأ من أراضيها.

ولا أشجار فيها، وعليها بعض التلال المنفردة، ولها شكل البراكين الدكناء، وقمة تشبه قمع السكر. ويصل ارتفاعها إلى ٣٦٠ قدماً في مكان ما شمال المتصف، وهي محاطة بمياه عميقة نسبياً. وهي ملجأ لمراكب المواطنين عندما يسوء الجو، وفيها مياه صالحة للشرب مكونة من ٢٠ بترًا، ومزروع فيها نحو ١٥٠ نخلة يقال إنها ملك لشيخ الشارقة. والسكان الدائمون يتكونون من ٢٠ أسرة من السودان من قرية الخان في الشارقة، وكلهم صيادو أسماك، ويسكنون في أكواخ ومنازل طبيعية. وهم يملكون ٤ جمال، و ٦٠ حماراً، و ٤٠ بقرة، و ٢٠٠ رأس من الغنم، و ٧ مراكب لصيد اللؤلؤ، و ٥ مراكب لصيد السمك. ويحضرون تموينهم من لنجة. وكان الناس ينزحون من شاطئ الشارقة بقصد صيد السمك أو البحث عن المراعي. وهذا العدد في تناقص لقلّة المطر. ويحتفظ الموظفون العاملون لدى مقالير إيراني من لنجة بنحو ١٠-١٥ حماراً. وقد أخذت حتى استخراج رواسب أكسيد الحديد الأسود الذي يوجد في الجزيرة من سالم بن سلطان عم شيخ الشارقة مقابل جعل قدره ٢٥٠ دولاراً سنوياً. وعماله من الإيرانيين الذين قد يبلغون (رجالاً ونساء وأطفالاً) ١٠٠ نسمة. ويقال إن معدل كمية أكسيد الحديد المستخرج سنوياً تبلغ نحو ٤٠٠٠٠ كيس. ويملك جزيرة أبو موسى شيخ الشارقة، وهو يزورها أحياناً في الجو الحار. وتوجد في جزيرة أبو موسى بعض قطعان من الظباء الوحشية^(١).

(١) في يوم ٣٠ نوفمبر ١٩٧١م قامت القوات المسلحة الإيرانية بمهاجمة جزيرتي طناب الكبرى وطناب الصغرى واحتلالهما الأمر الذي ترتب عليه مقتل عدد =

إلى الشرق تدريجياً في الخمسة أميال التالية، وفي السبعة أميال الباقية يصبح اتجاهه نحو النقطة التي ينقسم فيها إلى فروع تجرى إلى البوزية ومعشور مائلاً قليلاً إلى الشمال الشرقي. وهكذا يكون إجمالي طول الخور الرئيس أكثر من ٤٠ ميلاً.

وبالقرب من المدخل تصبح ضفتنا المجرى غير واضحتين في الناحيتين حتى لو انخفض الماء، ولكن في الناحية الشرقية حتى خمسة أميال من المدخل ولمسافة ٢٣ ميلاً هناك بقع من الرمل والطين تجف أثناء انخفاض الماء، وعلى الضفة المقابلة بعد ١٤ ميلاً وأكثر بعد ولوج المدخل تنكشف ضفاف طينية مع بقع صخرية عند نصف المد. وبعد ١١ ميلاً من المدخل يوجد هناك جزيرة من المستنقعات ناحية اليمين تسمى الديرة، وتمتد لمسافة ستة أميال، وعلى بعد ثلاثة أميال من الشمال الشرقي من هذه الجزيرة تقع بنة؛ وهي جزيرة أخرى طولها ٣,٥ ميل وضيقة، وتتميز بوجود الأطلال. ويوجد خور بين بنة والديرة، ويقال إن اسمه هو خور واسطة. وفيما بعد الديرة ينقسم خور موسى إلى مجريين بسبب قصار بن سنوان؛ وهو منطقة ضحلة وصخرية تمتد لمسافة ميل. وعلى مسافة ٢٣ ميلاً من المدخل، وعند قبر الناخدا توجد جزيرة منخفضة أخرى تقع على اليمين على مسافة ثلاثة أو أربعة أميال. وفور اجتياز قبر الناخدا مباشرة نجد هناك رابية من الرمل الجاف طولها ميل واحد تبدو فوق الطين على الضفة الغربية للخور. وعلى مسافة ٢٩ ميلاً من المدخل توجد جزيرة رملية صغيرة على الضفة الشرقية، وقبلتها فإن خور موسى يتشعب عندها

فرع من خور موسى يسمى خور قناقة. وضفاف خور موسى الواقعة فوق خور قناقة فهي ما تزال منخفضة، ومن الناحية الغربية والشمالية فهي طينية وبها بقع صخرية يغطيها المد العالي، وفي الناحية الأخرى فهي أيضاً طينية وتغطي عندما يرتفع المد.

فرع خور قناقة:

يجري خور قناقة داخل اليابس ناحية الغرب مع ميل إلى الشمال قليلاً ولمسافة ٢٥ ميلاً حتى أنقاض قبان حيث يتشعب، وهذه المسافة إذا قيست على خط مستقيم، لكون الخور كثير التعريجات، فيبلغ طوله أكثر من ٥٠ ميلاً. وعند قبان يتفرع خور أبو خضير ناحية الشمال ليتهي في المستنقعات بجوار قناة مارد-الفلاحية. والفرع الآخر ويسمى خويرين فيجري ناحية الجنوب الشرقي حيث يلتقي بخور يسمى سليك (أوسليس)، وهو يترك الساحل عند نقطة بين فرع بهمشير ومدخل خور موسى. ومستوى خور قناقة حتى قبان وكذلك فروعه فيما بعد قناقة يتأثر بالمد والجزر من البحر.

ومن الجدير بالملاحظة أن رأس خور قناقة عند قبان يتصل بنهر كازون عند مارد (الاتصال جاف الآن)، ومن السهل فهم ما يؤكد المواطنين من أن كازون أو جزءاً منه كان متصلاً بقبان، ومنها إلى البحر عن طريق خويرين وسليك أو بواسطة خور قناقة وخور موسى.

والماء في أعلى خور قناقة عذب تقريباً، ويمكن شربه عند الفيضان من الثلث الأعلى، وعند الجزر في النصف الأعلى من الخور. وضفاف خور

فرع خور معشور:

وهو الفرع الآخر الذي يكوّن الامتداد الطبيعي لخور موسى فيما وراء رأسه، ويجري باتجاه شمالي شرقي، ويبلغ طوله ١٤ ميلاً، وينتهي بعد نحو ميل جنوب قرية معشور. وعند المد العالي وهبوب الرياح الجنوبية الشرقية تكاد مياه البحر -كما يقال- تبلغ المدينة من الجهتين الجنوبية والغربية. وعلى جانبيه سهول، طينية متسعة تغطي عندما يعلو المد.

الإبحار في خور موسى:

يقطع مدخل خور موسى حاجز يبلغ عمق المياه فيه ٣ قامات عند الجزر، ولكنه يسمح بمرور السفن عندما يعلو الماء فيصبح العمق عشرة أقدام. وقاعه من الطين ويمكن تطهيره بسهولة عند الحاجة وبالرغم من أن الماء فيه يبلغ ثلاث قامات كما يدل على ذلك الحاجز، فإنه يمكن عمل مسح يغطي قنوات أكثر عمقاً مما هو معروف الآن. وفي داخل الحاجز يزداد العمق تدريجياً، حتى إذا ما جاوز جزيرة الديرة لم يعد هناك قاع على عمق ٩ قامات، ويظل هذا الوضع قائماً طوال الطريق من هذا المكان حتى رأس الخور الرئيس. وباختبار العمق في خور موسى لا يبدو فيه تغير كبير، والأبحاث الفنية الحديثة تتفق مع الأبحاث التي سبق عملها منذ سنين.

إن جزيرة الديرة الواقعة في خور موسى والأرض المقابلة لها على الناحية الأخرى منخفضة وبالكاد ترى في الجو الصافي. وعند الإبحار صعوداً مع الخور فإن الضفاف الطينية

قنائة حتى سبعة أميال من مصبه فما فوق يبلغ ارتفاعها ٤-٦ أقدام، وهي ضفاف مستقرة ومغطاة بالحشائش الكثيفة. والضفاف الأقرب إلى الخور الرئيس قد تتعرض إلى الغرق بالمياه عند المد العالي. أما الضفة الغربية لخويرين عند قبان فمن الطين الصلب، وفي فصل المياه الغزيرة؛ أي في مايو، فإن كل المنطقة إلى الشمال من قبان تكون عبارة عن مستنقعات.

فرع خور الدورق:

الفرع الذي يجري من رأس خور موسى حتى ميل واحد بعد البوزية يدعى خور الدورق أو خور البوزية، واتجاهه نحو الشمال الغربي وطوله ٣٥ ميلاً لكثرة انحنائه. وكلما أبحر المرء مع الخور صعوداً فإن مياهه تبدأ ملوحتها تقل تدريجياً، وفي الوقت نفسه ينحسر الملح عن ضفافه السبخة ليحل محلها أرضاً طينية ذات مراعي وصالحة للزراعة. وعندما يقترب خور الدورق من أقرب نقطة من إمام زاده عبدالحسن يبلغ بعده عن هذا المكان بضعة أميال قد تبلغ العشرة، ويكون عرضه عندئذ ٦٠ أو ٧٠ ياردة. وبعد نحو ١٢ ميلاً أسفل البوزية حيث تصبح مياه الخور صالحة للشرب، وعندما لا يكون هناك مدّ تبدأ القرى على كلا الضفتين، فالقرى التي على الضفة الغربية هي لآل بو عبادي وك بدهالة وهما قسمان من كعب، وتلك التي على الضفة الشرقية لهذين الفرعين من كعب، إضافة إلى فرع بوحمادي. وقد وصف خور الدورق الواقع إلى جوار البوزية مباشرة في مقالة تحمل هذا الاسم.

والسهول التي تنكشف في حالة الماء المنخفض تكون دليلاً للملاحين. وتقع المنطقة الضحلة، قصار بن سسوان، في منتصف الطريق الصالح للملاحة، ويرجح أنها لا تظهر أبداً فوق السطح، إلا أن مشاهدتها ممكنة بشكل عام، ويمكن للمرء أن يسهو عنه خاصة إذا سلك الحافة الغربية للقناة. وفوق مدخل خور قنافة فإن مجرى خور موسى يصعب أن نراه إلا حين الجزر المنخفض نظراً للمسافة التي تنتشر فيها مياه البحر فوق السهول الطينية على كلتا الضفتين.

الإبحار في الأخوار الضريعية:

على بعد سبعة أميال من مدخل خور قنافة يصبح عرض الممر المائي ٤٠٠ ياردة، ويبلغ عمقه ضمن مسافة ٢٠ ياردة عن الشاطئ فيبلغ ٤ قامات، ويزيد بسرعة حتى ٦ قامات أو أكثر في منتصفه. ويصل عمقه ٦ قامات على الأقل في مجرى خور قنافة لمسافة ٣٠ ميلاً فوق مدخله. وتستطيع قوارب السفن أن تتقدم ٢٠ ميلاً أكثر حتى نقطة ١,٥ ميلاً شرقاً للجنوب الشرقي لقبان حيث اتساع الخور ١٠ ياردات، والعمق قدم أثناء المد المنخفض. وفي الجزء الأعلى من الخور فإن المد يستغرق ثلاث ساعات والجزر تسع ساعات، ومدى ارتفاعه وانخفاضه نحو عشرة أقدام، والجزر قوي جداً. وعلى بعد من ٧ إلى ١٢ ميلاً من مدخله فهناك فروع غير مكتشفة تجري جنوباً، وواحد منها على الأقل يتصل بخور موسى أو بالبحر، وقد عرف أن مركباً للأهالي خرج من خور قنافة ولم يدخله من خط السير الطبيعي.

وقد اختبرت الملاحة في خور الدورق حديثاً. فالأميال القليلة من أعلاه ضيقة وتقريباً جافة عند انخفاض الماء، ولكن عند ارتفاع المد الذي يصل إلى عشرة أقدام تستطيع المراكب المحلية التي حملتها ١٥٠ طناً الإبحار حتى البوزية.

وعلى بعد ٢,٥ ميل من فرع خور الدورق وجد بالقياس أن عمق خور معشور أكثر من تسع قامات، وبعد ذلك تزداد ضحالة هذا الخور حتى رأس هذا الفرع بدرجات مختلفة. وفي المد العادي فإن القوارب الصغيرة تصل حتى مسافة ١,٥ ميل من قرية معشور والمراكب البحرية للأهالي تفرغ حمولتها في مكان يسمى سَينف يبعد ٢,٢٥ ميل عن المدينة حيث يكون العمق في المد المنخفض ثلاثة أقدام، وعرض المجرى ١٥ قدماً. وتمثل الضفاف هنا مدرجات طينية، ويزداد عرض الماء في أثناء المد حتى ٥٠ قدماً، وتفرغ المراكب الكبيرة حمولتها باتجاه منطقة أبعد نحو الأسفل اسمها زنكي.

الملاحات عموماً:

خور موسى كله صالح للملاحة للمراكب الكبيرة، وفرع خور قنافة صالح للملاحة حتى مسافة سبعة أميال على الأقل. والعقبة الوحيدة التي لاحظت فعلاً هي عدم وضوح رؤية جوانب المجرى إلا خلال الجزر. ويضاف إلى ذلك أن خور قنافة فيما بعد بضعة أميال ضيق جداً، ولذلك لا تستدير السفن الطويلة فيه. وفي الأماكن التي تصلح لرسو السفن في خور موسى وخور قنافة فإن تيار المد يجري بسرعة عقدتين في الساعة أثناء المد العالي.

المدخل البرية:

تبعاً لما وصلت إليه الاختبارات اليوم فإن المناطق الملاحية في خور موسى وفروعه من الصعب الوصول إليها من البر؛ إذ إنه يفصلها مساحات واسعة من الطين الرخو أو التربة السبخية الغدرة التي تصل مساحتها في بعض الأحيان إلى عدة أميال. والأرض القريبة من قرية معشور قد مسحت بدقة، واتضح أن الأماكن التي يمكن للسفن الأوروبية الوصول إليها لا يمكن لأحد أن يقترب منها سواء سيراً على الأقدام أو ركوباً.

والأرض المسماة زكي المجاورة للضفة الشمالية لخور معشور فوق قسم خور الدورق فتتكون من عدة قنوات معقدة، وفيها طين رخو، وبعضها فروع لخور يسمى جو زكي يتفرع من خور معشور. ولا تستطع القوافل المرور أحياناً من الخور بين قريتي معشور وسيف الذي ذكرنا من قبل أن المواطنين يفرغون حمولتهم عنده. وتمتد هذه الطريق ميلاً واحداً عبر سهل أجرد ذي تربة ملحية ومستنقعية في الشتاء ويكاد يستحيل عبورها بعد هطول المطر، ثم تعبر هذه الطريق شعيباً يأتي من الصحراء الواقعة غرب معشور حتى خور معشور، وهو عرضة للفيضان بعد هطول الأمطار، وحتى في الطقس العادي فإن المد يصله حتى إلى مسافة ميل من قرية معشور. والمسافة الباقية من الطريق وهي ١,٢٥ ميل فهي رملية وأصلب من الميل الأول، ولكن هذا القسم يصبح عميقاً وصعباً في الطقس الممطر. وعند سيف نفسها توجد منطقة رملية صلبة.

والنقطة الوحيدة الأخرى التي يصبح عندها الوصول إلى خور موسى مؤكداً بالطريق البري فهي على الضفة الشمالية الشرقية لفرعه خور الدورق عند النقطة الأقرب لإمام زادة عبدالحسن على الطريق المباشر بين معشور والبوزية. وتبلغ المسافة الفاصلة بين الضفة والإمام زادة بضعة أميال قد تصل إلى العشرة. أما الأرض، ولاسيما بجوار الخور، فهي أرض مرتفعة وصلبة، وجزء منها تقطعه قنوات ممر الشطوط. ولم يقدم تقرير عن عمق الخور في هذا المكان، ولكن من المؤكد أن المياه في الخور ترتفع لتبلغ مسافة من أعلى الضفة لا تقل عن ثلاثة أقدام. وأعلى وأسفل هذه النقطة بالذات فإن الضفة الشمالية الشرقية لخور الدورق منخفضة وسبخة. ومن الممكن الوصول عبر الطريق البري إلى قناة قناة المتفرع من خور موسى ولكن هذه النقطة بالذات لم يتحقق منها.

مميزات وعيب خور موسى الملاحية:

المراسي الرئيسة لخور موسى محمية تماماً من الرياح، ويمكن حمايته من ناحية البحر من الغارات البحرية أو الطوربيدات. والماء العذب يمكن جلبه من نهر الجراحي القريب، والطقس ليس مرهقاً مثل باقي المناطق في الخليج العربي، كما أن قرب هذا المكان لكل من فرع شط العرب ولسهول نهر كازون عامل مهم. ومن ناحية أخرى فإن المناطق الملاحية في خور موسى على أقل تقدير لا يمكن الاقتراب منها من ناحية الأرض إلا بجعلها صالحة للملاحة وهذا يتطلب نفقات باهضة. والمراسي الرئيسة قد تتطلب تحسينات لتكون موانئ جيدة، والحاجز الموجود في ناحية

البحر في المدخل لا بدّ من تطهيره حتى يمكن للسفن دخول الخور في كل حالات المد والجزر.

مُوسَى (قبيلة آل) Musa (Al)

انظر: عسير Asir؛ قبائل عسير^(١).

مُوسَى Musa

٢٩-٥٩-٠٠، ٢٧-٤٨-٠٠. اسم آخر لقناة الحدب الفاو^(٢).

مُوسَى Musa

٠٦-٠٨-٢١، ٣٣-١٧-٤٠. قرية في الطائف بمحافظة الطائف في منطقة مكة المكرمة، تقع على ارتفاع ١٩٨٧ متراً فوق مستوى سطح البحر، وسكانها من ١٠١ إلى ٢٥٠ نسمة. وهي ترتبط مع طريق الطائف-أبها-جازان الرئيس بدرج مستو ومتموج بطن واد سيء، إلى لا بأس به، طوله ١٠,٢ كم (ITALCONSULT, 1970).

المُوسَى Musa (Al)

٣٨-٠٦-٢٠، ٤٥-٢٤-٤١. قرية في الباحة بمنطقة الباحة، تقع على ارتفاع ٢٢٢١ متراً فوق مستوى سطح البحر، ويقطنها من ١٠١ إلى ٢٥٠ نسمة. وهي ترتبط مع طريق الطائف-أبها-جازان الرئيس بدرج متموج لا بأس به، طوله ٣,٥ كم. وبالقرية مدرستان، ودكانان،

(١) هذا المدخل إضافة من المحقق لفائدة القارئ بسبب ورود التفصيلات عن القبيلة في مكان آخر.
(٢) انظر مادة هذا المدخل في المعجم، فستجد تفصيلات أخرى.

وطاحون، ومحطة وقود، وكهرباء، ومقهى (ITALCONSULT, 1970)^(٣).

مُوسَى بن سَالِم (آل) Musa Ibn Salim (Al)

٤٦-٥٥-١٨، ٣٣-٥٧-٤١. قرية بارق في منطقة عسير، تقع على ارتفاع ٣٩٧ متراً فوق مستوى سطح البحر، ويقطنها نحو ١٠٠ نسمة. وترتبط مع الطريق الرئيس بدرج مستو لا بأس به، طوله ١ كم (ITALCONSULT, 1970).

المُوسِيَّة Musiyah

٠٠-٤٨-١٤، ٠٠-١٢-٤٣. قرية صغيرة باليمن تقع على الطريق بين الحديدية وبيت الفقيه على بعد نحو ١٢ ميلاً من بيت الفقيه. وعلى خريطة مونسل Maunsell تكتب Musi، بينما على خريطة نيبور Niebuhr تكتب Mussie.

المَوْشَج Moshij

٠٠-٤٢-١٣، ٠٠-١٦-٤٣. قرية باليمن تقع على بعد نحو ٣٠ ميلاً بواسطة الطريق شمال المخا، في منتصف المسافة تقريباً بين الخوخة ومرسى فجرة. وهي تتألف من أكواخ جيدة البناء تقع قرب رأس أرضي، وتحوي ٥٠٠-١٠٠٠ نسمة، مع مسجدين وضريح لأبي زهر. ويوجد بعض البساتين والحقول التي تروى من جدول

(٣) الموسى: قرية كبيرة من قرى قبيلة بني حسن بسراة زهران تقع جنوب شرق قرية القحف بمسافة كيل واحد، غرب القرن بمسافة نصف كيل، ومسكان هذه القرية نشيطون فقد عملوا في سبيل تطوير قريتهم، ومن ذلك إنارتها بالكهرباء - وإنشاء شبكة مياه. ويمر طريق الطائف-زهران-غامد-جازان من شرق هذه القرية (علي الزهراني، معجم بلاد غامد وزهران).

الموشم (جبل) (Jabal) Muwasham

٢٢-٢٦، ١٠٠-٤٩-٤٢. جبل في نجد الذي حسب إفادة العرب يقع على بعد نحو ٩٠ ميلاً جنوب غرب حائل^(٥)، عاصمة جبال شَمْر. وكان بالقرب من الجبل عندما هزم ابن رشيد قبيلة عتيبة عام ١٩١٣م^(٦).

= الرمال، تقع في الطرف الشمالي لشعب مرجاني صغير يحيط بها، وسط مياه عميقة يتجاوز عمقها ٢٠٠م، يحيط بها قطع متناثرة من الشعاب المرجانية، تبعد عن مدينة القنفذة نحو ٣٢ ميلاً بحرياً، وعن جزيرة تجدة - الواقعة شمالها - نحو ٥, ٧ ميلاً بحرياً، كما أنها تبعد عن رأس مكامر على الساحل نحو ٦, ٣٠ ميلاً بحرياً (أحمد الغزاوي، ومحمد الراشد، وعبدالله العنيزان، ٢٠٠٧م، جزر المملكة العربية السعودية في البحر الأحمر والخليج العربي، هيئة المساحة الجيولوجية السعودية).

(٥) هذا خطأ، والصحيح أنه جنوب شرق جبال سلمى، ومن ثم فهو جنوب شرق مدينة حائل.

(٦) الموشم: على صيغة المفعول من وشمه بمعنى جعل فيه وشماً، وهو العلامات الملونة على الجلد في الأصل، وهو جبل بل سلسلة جبال سود وفيها هضاب حمر وأخرى تميل إلى الحمرة مع غلبة السواد عليها، وأخرى تتألف الواحدة منها من اللونين الأسود والأحمر، واقع في الشمال الغربي من التقسيم وبعض جباله برقة مشهورة، وهو يمتد من بقعا إصبع جنوباً حتى ينتهي شمالاً بأم العراد قرب جبل حيشي، أما في جهة الغرب فإن آخره هو مطبوي الموشم. وفي الشرق منه يقع وادي الفويلق، ثم الجرثمي (جرثم قديماً) والرديهة والغيمار، ويمكن أن يقسم الموشم إلى ثلاثة أقسام من حيث اللون فوسطه هضاب تميل إلى الحمرة وشرقه سلسلة جبال سوداء وشماله جبال سوداء أيضاً وفي بعضها تلونين في حجارتهما. وتلون سجارته هو السبب في كونه سمي الموشم تشبيهاً له بجلد الإنسان الذي فيه وشوم، أخذته العامة من ذلك لأن لون صخوره ليس واحداً.

وهو من أكبر الجبال في تلك المنطقة إذ يمتد من =

ينحدر من جبل رسيان. وتملك موشج قبيلة الحساسين. ويطلق على مجموعة من التلال اسم الجبلين، وهي تقع شرق-جنوب شرق موشج بنحو ٦-٧ أميال. وتظهر موشج على بعض الخرائط خطأ باسم موسى Musa أو موزع Mauza (Wauhope, 1916)^(١).

الموشرة Washarah

٥٢ - ٤٤ - ٢٧.١٦ - ١٠ - ٤٣. قرية في محافظة الخوبة^(٢) بمنطقة جازان، تقع على ارتفاع ٢٣٥ متراً فوق مستوى سطح البحر، ويقطنها من ٥٠١ إلى ٢٠٠٠ نسمة. وترتبط مع طريق الطائف-أبها-جازان الرئيس بطريق مستو و متموج ممد جيد وسيء، إلى لا بأس به، طوله ١, ٨١, ٥ كم، ولكن يحتاج الشخص إلى ١, ١ ساعة مشياً؛ للوصول من القرية إلى ذلك الدرب (ITALCONSULT, 1970)^(٣).

موشكمت (جزيرة) (Muska Island)

١١-٤٩-١٨، ١٨-٣٨-٤٠. انظر: فرسان (جزائر وضماف) (Farasan (Islands and Bank؛ الجانب الغربي من الضفة^(٤).

(١) الموشج: قرية ساحلية في جنوب مدينة الخوخة، فيما بينها وبين مدينة المخا. فيها نخيل ومزارع، وكان قد سكنها الشاعر المشهور عبدالله بن أبي بكر المزاح المتوفى عام ٨٣٠هـ (إبراهيم المقصفي، ٢٠٠٢م، معجم البلدان والقبائل اليمنية، دار الكلمة بصنعاء).

(٢) تسمى الآن محافظة الحُرث.

(٣) يلاحظ الخطأ في رسم الاسم بالحروف اللاتينية.

(٤) موشكة جزيرة مرجانية تقع غرب بلدة القوز، وجنوب غرب مدينة القنفذة، وتبلغ مساحتها نحو ٤, ٢ كم، وهي جزيرة دائرية صغيرة منخفضة السطح تغطيها =



موشى (وادي) Musha (Wadi)

٢٧-٢٤، ١٠٠-١٠١، ٥٦-١٠٠. وادي مَحْضَة^(١)

برأس البر العماتي.

الموصل Mosal

٢٣-٠١-٠٠، ٥٤-٠٩-٠٠. قرية صغيرة

بالظفرة^(٢) بعمان المتصالحة.

الموصل Mosul

٣٦-٢٠-٠٠، ٤٣-٠٨-٠٠. مدينة مهمة

بالعراق تقع على مسافة نحو ٢٣٠ ميلاً عن طريق البر على الضفة اليمنى لنهر دجلة شمال-شمال غرب بغداد. وهي مركز عظيم للطرق، بها نحو ١٤٠٠٠ منزل، ويسكنها ٧٠,٠٠٠ نسمة. وبها مكتبان للبريد والتلغراف واتصال قبل الحرب ببغداد، وديار بكر، رواندوز (عن طريق أربيل والسُّيَمَانِيَّة من خلال كركوك).

الوصف العام:

تقع الموصل على الجانب الغربي من مجرى نهر دجلة، ويحدها النهر من جهة الشرق، وإلى

= الشمال إلى الجنوب نحو مسيرة يوم للإبل وفيه مراتع جيدة كان أمير الفوارة ابن نحيث يحميها لحيل المجاهدين من الإخوان في الزمن السابق، وتقع بلدة الفوارة منه جهة الجنوب. واسمه القديم هو (القنان) ذلك الجبل الذي تردد ذكره في نصوص كثيرة تكلمت على مواضع هذه المنطقة ما بين نثر وشعر (محمد العبودي، معجم بلاد القصيم).

(١) انظر مادة هذا المدخل في المعجم، فستجد تفصيلات أخرى.

(٢) انظر مادة هذا المدخل في المعجم، فستجد تفصيلات أخرى.

الغرب من المدينة توجد منطقة عبارة عن تكوينات صخرية تنكشف في تعرجات خفيفة في ذلك السهل. وفي المنطقة المجاورة مباشرة، تألف هذه التكوينات من طبقات صلبة من الجبس الحبيبي والجيري في طبقات أفقية لا تحتوي على أحافير. وتتشرب صناعة الرخام الموصلية من هذا الصخر، حيث يتفاوت لونه من أبيض خالص إلى رمادي ضارب إلى الزرقة. وفوق ذلك الجبس توجد طبقة من الحجر الجيري الخشن سهل التفتت الذي يكثر في صورة أصداف، وهذه الطبقة رقيقة في اتجاه الغرب، ويزداد سمكها في اتجاه جنوبي المدينة حيث تستخدم على نطاق واسع لأغراض البناء.

وينحدر نهر دجلة عند الموصل في إحدى ضفتيه مهدداً بعض مباني المدينة، ويبلغ عرض مجرى النهر بأكمله في أثناء ارتفاع الفيضان نحو ٦٧٥ ياردة، كما توجد قناة عميقة في الغرب يصل عرضها من ١٥٠-٢٠٠ ياردة. وعبر النهر نجد جسراً للقوارب عند رصيف يبلغ طوله ٣٢ ياردة، في مواجهة بوابة باب الجبار (في النصف الجنوبي من واجهة النهر)، إلى شاطئ حصباني ينغمر عندما يفيض نهر دجلة. ويبلغ طول جسر القوارب ١٢٥ ياردة، وله طريق من ألواح خشنة عرضه ٢٤ قدماً، يدعمه ١٧ عوامة وهي قوارب مسطحة القعر يبلغ طول الواحد منها ٢٦ قدماً بعرض ١٠ أقدام، وبين القارب والآخر ممر مائي عبارة عن ١٠ أقدام. والضفة الحصبائية على الجانب الشرقي للنهر عليها جسر من الطوب المكسو بالحجر الجيري، بزاوية نحو ٤٥° مع جسر القوارب، وهذا الجسر من الطوب يمكن

الأكلاك و لقوارب والصيادين. و وراء هذه المنازل يوجد طريق متسع في جزء منه تقع ساحة تدريب للحامية، وفي جزء آخر سوق للماشية، وفي طرف الطريق على بعد نحو ثلاثة أرباع ميل من بوابة المدينة توجد الثكنات والمكاتب الحكومية ومقار إقامة الوالي وغيره من المسؤولين. أما مكتب البريد والتلغراف فيقعان على الطريق في مكان أقرب إلى حد ما من المدينة.

وشوارع الموصل ضيقة، وأزقتها ليس بها صرف، بل تتلوى بين أسوار المنازل الرتيبة^(١). ويوجد بضعة شوارع مرصوفة بالأحجار، مما يجعلها زلقة بالنسبة للسابلة. والمنازل مبنية من الطوب اللبن أو من الحجر (رخام الموصل)، مع استخدام ملاط الجبس بصفتها مونة، ولا يكاد يستخدم الخشب في البناء. والمنازل الأكبر حجماً مبنية حول بهو تفتح عليه الغرف والديوان. ونجد بها عادة سرايب أو غرفاً تحت الأرض للاستخدام عند اشتداد الحر وقد قدر عدد المنازل بنحو ١٢٠٠٠ منزل، وتكثر بها المساجد، كما نجد بها عدة خانات ضخمة. والأسواق عبارة عن أكشاك في الشوارع، كما توجد قلعة قديمة^(٢) في وسط واجهة النهر ليست بعيدة عن الجسر وتظهر كنيسة بعثة الدومينكان الفرنسية على خريطة في ١٨٧٣ م إلى الغرب قليلاً من وسط المدينة.

اعتلاؤه من جسر القوارب عن طريق سلم طوله ٤٦ ياردة، وطوله الإجمالي هو ٢٧٨ ياردة. أما الطريق الذي يبلغ عرضه ١٦ قدماً فيقوم على ٢٩ قوساً، والمسافة بين كل منها ٢٠ قدماً، كما نجد في الطرف الشرقي سلماً طوله ٥٢ ياردة، ووراء الطرف الشرقي للجسر الطوبوي قد ينغمر الطريق بالماء لمسافة تصل إلى ١٥٠ ياردة في موسم الفيضان، وهذه القوارب (وعددنا نحو ٣٠ عادة) يبلغ طول الواحد منها نحو ٢٤ قدماً وعرضه ٨ أقدام، وهي في شكل قارب البنط قد خفضت مؤخرتها لتسمح للحيوانات بالصعود إليها، وسعة القارب الواحد ستة بغال محملة، وقد نتوقع هذا الجسر من القوارب أن يكون جاهزاً للعمل خلال الفترة من نحو أوائل يونيو حتى نهاية مارس.

وعلى الرغم من أن مدينة الموصل مغبرة الجو ومتهوجة الشمس، وبلا أشجار فهي لا تفتقر إلى الجمال إذا نظرنا إليها من بعد؛ إذ تتخلل القباب الكثيرة والمآذن والأبراج المنظر العام والأسوار. ويحيط بالمدينة في جزء منها أسوار من الدبش غير متقنة البناء يبلغ ارتفاعها من ١٥ إلى ٢٠ قدماً، وسمكها نحو ستة أقدام في أسافلها وثلاثة أقدام في أعلاها. وقد بنيت هذه الأسوار في بداية القرن الماضي لحماية المدينة من غارات البدو ولكنها الآن في حالة يرثى لها. فقد افترقت في أجزاء كثيرة منها، كما أن الخندق قد امتلاً، ولها ١١ بوابة. وفي جانب النهر بنيت المساكن داخل السور بحيث تظل نوافذها على النهر. أما إلى الشمال والغرب فيوجد منطقة متسعة من الأرض البور بين المنازل والأسوار. أما جنوب ووراء باب السراي، فتحف بالنهر المنازل المبنية من الطين التي يسكنها رجال

(١) تسمى هذه الملتويات القديمة في الموصل (العوجات)، وستردها حوجي في اللهجة الموصلية الحربية.
(٢) هذه القلعة هي قلعة باشطايبا، ويرجع تاريخها إلى حكم السلاجقة والزنكيين في الموصل، وبقيت إلى سقوط بغداد سنة ٦٥٦هـ (١٤٥٨م).

الأحوال القذرة غير الصحية للسكان، وقد رأى أحد المراقبين أن ذلك يستدعي ترك المكان وبناء مدينة جديدة على موقع آخر. وتوجد بعض بنايات الكبريت بالقرب من دجلة فوق الموصل وأسفلها (مثل حثام العليل)^(١)، وكثيراً ما يلجأ إليها السكان لأغراض العلاج.

وتهب ريح السم؛ وهي ريح دوارة حارة في الصحراء غرب المدينة، وقد قيل إن تأثيرها قاتل على من يتعرضون لها، ويمكن تلافى أسوأ آثارها بالرقاد على الأرض.

التموين والتجارة:

على الرغم من مظهر القحط فإن الأرض التي تروى منها الموصل تتمتع بالخصوبة، كما أن الزراعة عموماً آخذة في التطور خلال العشرين أو الثلاثين عاماً الماضية، وتردد أن هناك نحو ٢٠٠ مطحنة للدقيق بالمدينة. وأسواق المدينة في الأوقات الطبيعية عامرة بالحبوب والفاكهة واللحوم. والمحصولات الرئيسة في منطقة الموصل هي القمح والشعير اللذان ينضجان في شهر أبريل، يليهما في الأهمية العدس والبازلاء والبقول والذرة والخيار، وكذا الكثير من أنواع الفاكهة كالشمام والبرتقال والتين والبرقوق والكمثرى والعنب. وتنمو أشجار النخيل ولكنها لا تثمر تلقائياً، وكانت الأغنام والماعز كثيرة قبل نشوب الحرب الحالية.

(١) وردت تهجتها في المعجم هكذا Hammam Ali، وحمام العليل هو عين كبريتية حارة تشفي المرضى المصابين بالأمراض الجلدية، وأمراض المفاصل. وما تزال مقصد كل المرضى وأهالي الموصل في فصل الربيع.

وليس بالموصل ما يجذب الناظرين؛ إذ تعوزها الشروط الصحية وتكثر بها القاذورات، ومناخها سيئ وجوها تنبعث به الأدخنة. أما الدخن فمصدره أفران الجبس، وأبغض الأماكن فيها عبارة عن حي من نحو ٣٠٠ مسكن بالقرب من النهر يستخدم مسلخاً ومدبغة للجلود ومصبغة بالنسبة للمدينة بأسرها. وفي عام ١٩٠٦م تردد أن الحكومة حاولت مرتين إزالة هذا الحي، غير أن ذلك كان كفيلاً بإثارة أعمال الشغب في المرتين.

المناخ والصحة:

المناخ في الموصل لا يحتمل في فصل الصيف، وأسوأ فترات الطقس الحار من يوليو إلى سبتمبر؛ إذ قد ترتفع درجة الحرارة إلى ١٢٠° فهرنهايت في أثناء النهار، ولا تنخفض عن ٩٥° ف ليلاً. وتهب الرياح الحارة على المدينة من الصحراء، وحتى في شهر مايو يتطلع الناس إلى انخفاض درجة الحرارة إلى ١٠٠° ف، ولا يبدأ الفصل المعتدل إلا في نوفمبر، وعندها يهطل المطر ويحدث الصقيع في أثناء الليل.

ونظراً للوهج والغبار اللذين ارتفع معدلهما بصورة كبيرة نتيجة الأفران الكثيرة ومطاحن الجبس التي لا تكف عن الدق، فإن الرماد قد شاع بين السكان وكذا السل بصورة مرعبة. أما الكوليرا فليست شائعة على الرغم من بعض الشكوك حول وجودها، وقد تردد تعرض السكان للطاعون، كما تنتشر البثور التي قل أن ينجو منها أحد في الموصل، ويقال إنها لا يمكن تمييزها عن «علامة التمر» في بغداد. ويكاد الرحالة أن يجمعوا على

توزيع للسلع الأوروبية عن طريق حلب، وكذا السلع الهندية القادمة من بغداد، كما يجلب إليها لإعادة التصدير المواد الخام الوفيرة والأقمشة والمنسوجات من كردستان وشمال غرب إيران.

ويظهر من البيانات الآتية (وقيمتها بالجنيه الإسترليني) لعام ١٩١٢م كيف أن التجارة قبل الحرب كانت ما تزال على نطاق واسع:

=

وكمية الماء ليست مرضية؛ إذ إن هناك الكثير من الآبار ولكن مياهها تشوبها ملوحة، لذلك يعتمد الناس في شربهم على نهر دجلة ويحضرون الماء من هذا النهر على ظهور الخيل داخل قرب من الجلد. ويعد ماء دجلة عذباً إلا عند انخفاض مستوى النهر، ولقد كثر الحديث منذ سنين عن مشروعات لتوفير مياه الشرب عن طريق البلدية، ولكن دون جدوى.

وتتوافر المراعي الجيدة قرب الموصل، أما الخشب لأغراض الوقود فلا يكاد يوجد في المنطقة التي تجاورها. وهم يحضرون الخشب من التلال الكردية^(١) في الأوقات العادية. وتصلح الموصل لأن تكون مركزاً جيداً لجمع دواب الأحمال من جميع الأنواع وفي وقت السلم يمكن توفير الكثير من الحمير والبغال والخيول والجمال.

وكانت الموصل في العصور الوسطى مركزاً تجارياً وصناعياً مهماً، فاشتهرت بمجوهراتها وأسلحتها وسجادها وكذا قطنها وحريرها وأقمشتها المطرزة (حيث يقال إن لفظة موصلين muslin^(٢) قد اشتقت من اسم مدينة الموصل)، وقد تأثر ازدهارها بعدة عوامل منها سوء الحكم، واضطراب الأمن بالنسبة للثقل، وكذا دخول السلع الرخيصة من صنع الآلة، وتحول التجارة بسبب قناة السويس. ومع ذلك فما يزال بالموصل عدد كبير من صناعات الذهب والفضة والحديد والنحاس والأحذية وكذا المنسوجات أولاً وقبل كل شيء. فلا ينقصها سوى الأمن حتى تزداد أهميتها التجارية زيادة كبيرة. والموصل هي مركز

(١) الجبال والتلال الكردية الواقعة بالقرب من الموصل.

(٢) قماش قطني رقيق.

صادرات	واردات	
١٦٣٠٠٠	٥١٠٠٠	المملكة المتحدة
٢٢٠٠٠	٤١٠٠٠	الهند
٥٣٠٠٠	٥٦٠٠٠	دول أجنبية أخرى
٢٣٨٠٠٠	١٤٨٠٠٠	الإجمالي
١٨٨٠٠٠	٣٠٠٠٠	قطع أخرى من تركيا
٤٢٦٠٠٠	١٧٨٠٠٠	الإجمالي الكلي

وأهم السلع المستوردة هي الأقمشة القطنية والغزل التي زاد الطلب عليها على الرغم مما تتمتع به السلع المنسوجة محلياً من متانة عالية. وكان الحديد والنحاس على الدوام مطلوبين على نطاق واسع، ولاسيما الحديد السويدي، أما فرنسا فكان يأتي منها الجلد المدبوغ، وورق السجائر، واستورد الخوخ من النمسا والسلع القطنية والبن والخيش من الهند. أما السجاد فكانت تأتي من إيران، واستورد البترول كذلك. أما الواردات من سائر أنحاء تركيا فكانت الأقمشة والصابون (من حلب) والتمور (من بغداد) والفواكه المجففة والبازلاء والمكسرات. أما الصادرات إلى الدول الأخرى فكانت الصوف، وجلود الحيوانات، والجلود، والأحذية، وصدرت إلى سائر أنحاء تركيا القمح، والأغنام والأبقار والعفصة وجلود الحيوانات والفاكهة، وفي السنوات السمان كانت صادرات القمح على نطاق واسع، حتى بلغت في عام ١٩٠٨م نحو ٢٠٠,٠٠٠ جنيه إسترليني.

ويتمتع الدقيق محلياً على نطاق واسع، فلا يقل عدد المطاحن عن ٢٠٠ مطحنة كما أن هناك بداية طيبة لإدخال الأساليب الغربية في طحن الحبوب.

الإدارة والسلطات:

كانت الإدارة البلدية قبل نشوب الحرب في يد والي هذه المديرية ومجلس من الوجهاء اشتهر بالفناء وأسلوب المؤامرات، وأعضاؤه من كبار الأثرياء وأصحاب الأراضي الذين يتسم بعضهم إلى أقلية حاكمة عربية كانت تحكم الموصل في القرن الثامن عشر^(١). وطالما ظلوا عاجزين عن تطويع المسؤولين الأتراك لرغباتهم ظلوا على عدااء مستمر على نحو متفاوت مع إدارة الوالي ولتحقيق غاياتهم يسخرون أموالهم ونفوذهم بين الطبقات الدنيا في المدينة، وعرف عنهم ميلهم إلى التحريض الخفي على أعمال الشغب والعنف.

وللمسيحيين الكلدانيين بطريك في الموصل، أما الكاثوليك من غربي سوريا، وكذا المسيحيون الشرقيون فلكل منهم أساقفتهم، كما وجدنا أيضاً قبل الحرب ممثلاً للبابا يتمتع بسلطات إشرافية على كنائس المنطقة. وفي عام ١٩١٤م كان هناك قنصل فرنسي في الموصل، كما كان يوجد وكلاء قناصل من بريطانيا وروسيا وألمانيا.

المؤطرة (آبار) Muwattarah

٥٤-٥٠، ٢٥-٠٠، ٣٣-٠٠، ٤٩-٠٠. بضع آبار في الجوف^(٢) بمنطقة الأحساء في شرقي شبه الجزيرة العربية.

(٢) حكم آل الجليلي في الموصل، وعرفت إمارتهم في الموصل بإمارة آل الجليلي طوال سنوات الحكم العثماني في القرنين السابع عشر والثامن عشر.
(٣) انظر مادة هذا المدخل في المعجم، فستجد تفصيلات أخرى.

وعلى مسافة نحو ٤٠ ميلاً من الموصل، بالقرب من ضفة نهر دجلة توجد ينابيع من النفط التي تنتج مادة سوداء سميكة. وفي عام ١٩٠٨م منح أحد مواطني أربيل حق استغلال هذه الينابيع فكان بيع المنتج بعد تكريره في قريته بسعر ٩-١٥ قرشاً لكل أربعة جالونات.

السكان:

ثلاثة أرباع سكان الموصل مسلمون، وكلهم تقريباً من السنة. وأهل الموصل ينتمون إلى أصول مختلطة، ولغتهم هي العربية وقد اشتهر عنهم ميلهم إلى الفتن والغلظة والشراسة، وفي الأوقات العادية نجد عدداً كبيراً من السكان العرب والأكراد يقيمون بالمدينة بصورة مؤقتة.

والمسيحيون (وعدددهم قد يبلغ ١٥٠٠٠ نسمة) معظمهم من الناطقين بالسريانية، وينتمون إلى مذاهب شتى منهم الكلدانيون والكاثوليك من غربي سوريا والمسيحيون الشرقيون، كما نجد بعض النسطوريين^(١). وفي الموصل توجد بعثة ضخمة للدومينكان الفرنسيين، حيث تعلم الكثير من الكلدانيين والكاثوليك من غرب سوريا الفرنسية، كما نجد قليلاً من البروتستانت من أهل الموصل، حيث نجحت إحدى البعثات التنصيرية الأمريكية في تحويلهم إلى المذهب البروتستانتي، أما الجالية اليهودية القوية فتعيش في حي خاص بها.

(١) ينسب المذهب النسطوري إلى نسطوريوس، وهو مذهب الكنيسة الشرقية العراقية العربية قبل الإسلام. وينتمي إليه الآشوريون العراقيون في الوقت الحاضر.

المَوْفِقَاتِ Muwafaqah

٣٠-٢٥-١٧، ١١-٠٣-٤٤. قرية بمركز الموفجة في منطقة نجران، تقع على ارتفاع ١٣٠١ متر فوق مستوى سطح البحر، ويقطنها من ٥٠١ إلى ٢٠٠٠ نسمة. وهي ترتبط مع طريق أبها-خميس مشيط-نجران الرئيس بدرج مستوى سيء، إلى لا بأس به، طوله ١٥,٦ كم. وبالقرية مدرسة، ومستوصف، ومركز إماره، وقوات أمن، وخمسة دكاكين، وثلاث طاحونات (ITALCONSULT, 1970).

المَوْفِيَّة (بئر) Mufiyah

٠٠ - ٣٦ - ٢٣، ٠٠ - ٥١ - ٥٥. مورد ماء بالظاهرة^(٢) في سلطنة عمان.

المَوْقِب Muqab

٠٠-٠٧-٢٣، ٠٠-٤٠-٥٣. قرية صغيرة في الظفرة^(٣) بعمان المتصالحة.

مَوْقِح Muqah

٥٨-٢٨-١٧، ٤٢-٠٤-٤٤. قرية بشعب بران في منطقة نجران، تقع على ارتفاع ١٢٨٨ متراً فوق مستوى سطح البحر، ويقطنها من ٥٠١ إلى ٢٠٠٠ نسمة. وهي ترتبط مع طريق

- (١) الموفجة: من مراكز منطقة نجران يتبعها عدد من القرى وساحل البادية (حمد الجاسر، المعجم المختصر).
(٢) انظر مادة هذا المدخل في المعجم، فستجد تفصيلات أخرى.
(٣) انظر مادة هذا المدخل في المعجم، فستجد تفصيلات أخرى.

أبها-خميس مشيط-نجران الرئيس بدرج مستوى بطن واد سيء، إلى لا بأس به، طوله ٨,٧ كم (ITALCONSULT, 1970).

المَوْقِد Muqid

٥١ - ٤٤ - ١٦، ٣٥ - ١٤ - ٤٣. قرية في محافظة الخوبة^(٤) في منطقة جازان، تقع على ارتفاع ٣٢٠ متراً فوق مستوى سطح البحر، ويقطنها من ٥٠١ إلى ٢٠٠٠ نسمة. وترتبط مع طريق الطائف-أبها-جازان الرئيس بطريق مستو ومنموج لا بأس به، طوله ٨٩ كم، وهناك ٠,٥ ساعة مشياً من الدرب حتى الوصول إلى القرية (ITALCONSULT, 1970).

مَوْقِط (جزيرة) Marka (Jazirat)

٤٨-١٣-١٨، ٤٨-١٩-٤١. انظر: فرسان (جزائر وضياف) (Farasan (Islands and Bank) الجانب الشرقي من الضفة^(٥).

(٤) تسمى الآن محافظة الحُرث.

(٥) موقط جزيرة مرجانية تقع غرب بلدة البرك، عند تقاطع دائرة العرض ٤٨ ١٣ ١٨ شمالاً مع خط الطول ٤٨ ٤٨ ١٩ ٤١ شرقاً، تبلغ مساحتها نحو ٠,٤ كم^٢، وهي جزيرة ممتدة طولياً من الشمال الشرقي نحو الجنوب الغربي، يبلغ أقصى طول لها نحو ١,٢ كم، واسعة الوسط، وتضيق أطرافها مع تقوس نحو الجنوب، تقع في الطرف الشمالي الغربي لشعب مرجاني يحيط بها ويمتد جنوبها لمسافة طويلة؛ وتبرز منه بعض الرؤوس، وتحيط به مياه ضحلة لا تزيد عن ٢٠ م تقريباً، سطح الجزيرة مستو، وتغطيها الرمال، وتنمو عليه بعض الشجيرات، تبعد عن الساحل نحو تسعة أميال بحرية (أحمد الغزاوي، ومحمد الراشد، وعبدالله العنيزان، ٢٠٠٧م، جزر المملكة العربية السعودية في البحر الأحمر والخليج العربي، هيئة المساحة الجيولوجية السعودية).

الموقعة Muqah

٣٢-١٤-١٧، ٥٥-٥٢-٠٧. قرية في بني الغازي (بلغازي) بمنطقة جازان، تقع على ارتفاع ١٩٥ متراً فوق مستوى سطح البحر، ويقطنها من ٢٥١ إلى ٥٠٠ نسمة. وهي ترتبط مع طريق الطائف-أبها-جازان الرئيس بدرج مستوى بطن واد جيد، إلى لا بأس به، طوله ٣٥,٥ كم (ITALCONSULT, 1970).

موقق Mawqaq

٥٢-٢٢-٢٧، ٣٦-١٠-٤١. قرية في منطقة حائل، تقع على ارتفاع ١٠١٠ أمتار فوق مستوى سطح البحر، ويقطنها من ٥٠٠ إلى ١٩٩٩ نسمة. وهي ترتبط بطريق الحناكية-حائل الرئيس بدرج مستوى متموج طوله ١٦ كم، وهو عرضة لفيضان الأودية. وتشمل الأنشطة الاقتصادية فيها: زراعة القمح والنخيل والبرسيم، وبعض الخضراوات والفواكه، مع تربية الماشية من الإبل والغنم والماعز والأبقار. وبالمنطقة كفاية من الماء العذب، ودرجة عذوبة الماء ٧٦-١٠٠٪. وبها مدرسة ابتدائية للبنين، ومستوصف، ومحكمة، وصناعة نجارة، وكهرباء، ومحطة وقود (WILSON-MURROW, 1970)^(١).

موقق Muqaq

٥٢-٢٢-٢٧، ٣٦-١٠-٤١. قرية صغيرة في جبال شمر^(٢) بوسط شبه الجزيرة العربية^(٣).

(١) انظر: موقق Muqaq.

(٢) انظر مادة هذا المدخل في المعجم، فستجد تفصيلات أخرى.

(٣) موقق: قال باقوت في (معجم البلدان): لا أدري ما أصله =

المومّة (قبيلة) Maulah

إحدى القبائل الريفية بالعراق^(٤).

المومّة (Al) Mama

٥٠-٠٢-١٩، ٤٣-٠٧-٤٢. قرية في النماص بمحافظة النماص تقع على ارتفاع ٢٥٠٧ أمتار فوق مستوى سطح البحر، ويقطنها نحو ١٠٠ نسمة. وهي ترتبط مع طريق الطائف-أبها-جازان الرئيس بدرج مستوى لا بأس به، طوله ٠,٢ كم، وهناك ١,٠ ساعة مشياً من الدرب حتى الوصول إلى القرية (ITALCONSULT, 1970).

مومّة الجنوبيّة Mawmat Al Janubiyah

٢١-٠٠-١٩، ٠٧-٠٦-٤٢. قرية في تئومة^(٥) بمنطقة عسير، تقع على ارتفاع ٢٦٧٤ متراً فوق مستوى سطح البحر، ويقطنها نحو ١٠٠ نسمة. وهي ترتبط مع طريق الطائف-أبها-جازان الرئيس بدرج مستوى سيء، طوله ٠,١ كم، ولكن يحتاج الشخص إلى ٢,٦ ساعة مشياً للوصول من القرية إلى ذلك الدرب (ITALCONSULT, 1970).

= قال قال أبو عبيد الله السكوني: قرية ذات نخيل وزرع لجرم، في أجا وقيل: موقق: ماء لبني عمرو بن الغوث. وقرية مرقق الآن من أكبر قرى المنطقة، وتقع في سفح أجا من الناحية الغربية غرب قفار، وبينهما سلسلة جبال أجا وتبعد عن حائل ٧٥ كيلاً غرباً. ويقرب موقق عدد من القرى (حمد الجاسر، معجم شمال المملكة).
(٤) انظر مادة هذا المدخل في المعجم، فستجد تفصيلات أخرى.
(٥) أحياناً تسمى تئومة بني شهر؛ لوقوعها في بلادهم.

المؤممة Mumiyyah

٢٥-٢٣-١٨، ٣١-٥٧-٤١. قرية من قرى قنا والبحر بمنطقة عسير، تقع على ارتفاع ٥٣٥ متراً فوق مستوى سطح البحر، ويقطنها نحو ١٠٠ نسمة. وهي ترتبط مع الطريق الساحلي الرئيس بدرج مستو بيطن واد لا بأس به، طوله ١٣ كم (ITALCONSULT, 1970)^(٥).

مؤنس (أل) Munis (Al)

٣٤-٥٤-١٧، ٤٣-٢١-٥٥. قرية في محافظة ظهران الجنوب بمنطقة عسير، تقع على ارتفاع ٢٢٦٧ متراً فوق مستوى سطح البحر، ويقطنها نحو ١٠٠ نسمة. وترتبط مع طريق أبها-خميس مشيط-نجران الرئيس بدرج متموج لا بأس به، طوله ٥,٥ كم (ITALCONSULT, 1970)^(٦).

مؤنس (حال) Munis (Hal)

فرع من قبيلة آل وهيبة^(٧) في الشرقية ومنطقة جعلان بسلطنة عمان.

الموهمة Umwahah

أحد أفخاذ علوى الرئيسة من قبيلة مطير^(٨) في وسط شبه الجزيرة العربية.

مؤممة الشمالية Mawmat Shamaliyah

٣٧-٠١-١٩، ٤٤-٠٦-٤٢. قرية في تيومة^(١) بمنطقة عسير، تقع على ارتفاع ٢٢٦٠ متراً فوق مستوى سطح البحر، ويقطنها نحو ١٠٠ نسمة. وهي ترتبط مع طريق الطائف-أبها-جازان الرئيس بدرج مستو سيى، طوله ١,٠ كم، ولكن يحتاج الشخص إلى ٢,٣ ساعة مشياً؛ للوصول من القرية إلى ذلك الدرب (ITALCONSULT, 1970).

مؤمر Mumar

٠٠-٢٨-٢٦، ٠١-٣٢-٥٦. اسم يطلقه الشحوح من كمزار على جزيرة سلامة^(٢) أو الكوايتر^(٣) Quoins الكبيرة.

المؤمنين (أم) Maimuniyah (Umm)

٥٠-٣٢-٢١، ٠٠-٤٥-٣٩. قبر على طريق الساحل بين الحرمين يقع في وادي الليمون على بعد نحو ١٠ أو ١٢ ميلاً من مكة المكرمة (Burckhardt, 1814).

المؤمنين Muminin

أحد فروع بني حكيم (حجيم) الكثيرة؛ إحدى القبائل الريفية في العراق^(٤).

(٥) في مركز قنا بمحافظة محابيل عسير في منطقة عسير.
(٦) في مركز الحرجة بمحافظة ظهران الجنوب في منطقة عسير.
(٧) انظر مادة هذا المدخل في المعجم، فستجد تفصيلات أخرى.
(٨) انظر مادة هذا المدخل في المعجم، فستجد تفصيلات أخرى.

(١) أحياناً تسمى تيومة بني شهر؛ لوقوعها في بلادهم.
(٢) انظر مادة هذا المدخل في المعجم، فستجد تفصيلات أخرى.
(٣) كما تعرف عند الأوربيين، أي حجر الزاوية، واسمها المحلي سلامة وبناتها.
(٤) انظر: العراق Iraq؛ القبائل الريفية.

المُوَيْبَة (AI) Muawwiyah

٢٣-٤٢-٢٥، ٥٤-٢٩-٤٥. جزء من جلاجل في منطقة سدبير، وهو قرية زراعية مهجورة جزئياً تتألف من نحو ٢٠ منزلاً بالمنطقة الوسطى على ارتفاع ٧٢٠ متراً فوق مستوى سطح البحر، وما زال يقطنها نحو ٣٠ نسمة (ETCO, 1970).

مُوَيْبَة الأَرَبِ Muwaih Arnab

١٠-٢٤، ١٠٠-٥٥. مورد ماء في عمان المتصالحة على بعد نحو ٥٠ ميلاً إلى الشرق من أبو ظبي على الطريق إلى واحة البريمي. ويوجد ست حفر (ثمايل) ضحلة في بطن واد أو فرجة بين الكتبان الرملية. وينضب الماء بسرعة حتى إن الشخص يضطر إلى الانتظار حتى تمتلئ الحفر مرة أخرى، ويمكن زيادة كمية المياه بحفر مزيد من الثمايل (Cox, May and June, 1912).

مُوَيْبَة الغَرَا Muwaih Ghara

١٠-٥٣-٢٢، ١٠٠-٤٥-٥٧. بضع آبار في عمان المتصالحة ليست بعيدة من أم القيوين على الطريق إلى الفُجَيْرَة.

مُوَيْبِيسِل Muaisil

١٠-٤٨-٢٩، ١٠٠-٥٠-٣٩. مكان يبعد رحلة ساعتين شمال شرق جوف آل عمرو على الطريق من سكاكا، وهو ليس بعيداً عن هجرة جاوة، ويتألف من قلعة قديمة توقف استعمالها، وعين، وبثرين (Butler and Aylmer, February, 1908).

مُوَيْبِيسِل Muwaysil

٣٠-٥٠-٢٣، ٢٦-٤٤-٤٤. مزرعة في منطقة الرياض^(١) تقع على ارتفاع ٦٣٦ متراً فوق مستوى سطح البحر، ويقطنها أقل من ١٠٠ نسمة. وهي تقع على بعد ١١ كم من طريق ظلم-الرياض الرئيس، ويخدمها طريق فرعي طوله ٤٤ كم. وتشمل الأنشطة الزراعية زراعة القمح والبرسيم والنخيل وبعض الفواكه والخضراوات، مع تربية الماشية من الإبل والغنم والماعز والأبقار. وبها ماء عذب كاف، ونسبة عذوبة الماء هي أقل من ٢٥٪ (WILSON-MURROW, 1970)^(٢).

المُوَيْبِكِر (AI) Muwaykir

٣٦-٠٣-٢٧، ١٤-٣٢-٤١. قرية صغيرة في سراء^(٣)، وهي تقع على بعد ٤٤ كم من طريق عقلة الصقور-حائل الرئيس، ويخدمها طريق فرعي إلى سراء (WILSON-MURROW, 1970)^(٤).

(١) في مركز الرويضة بمحافظة القويبة في منطقة الرياض.
 (٢) مُوَيْبِيسِل: - تصغير ماسل - واد نسيح تحف به سفان حمر، وفي أسفله جبل أبيض، يقع شرقاً من عروي، وفيه آبار زراعية معمورة، وآباره جاهلية قديمة، وفيه آثار مساكن ونخيل قديمة، وفي أسفله طرفاء، وهو من الروافد الكبرى لوادي الخنفة. وقديماً كان في بلاد باهلة، وقد ذكره الهمداني باسم ماسل كبيراً وميز بينه وبين ماسل الجمح فقال: ماسل وحضن - غير حضن عكاظ - من أرض باهلة، وماسل جاوة لباهلة وماسل الجمح لبني ضنة من بني تمير، وذو سدبر وادي ضنة من تمير وبطن المعرس وبطن الجوف حد بين ضنة وباهلة. وقد ميز الهمداني بين الماسلين لقرب أحدهما من الآخر. ومويسل، (ماسل قديماً) تابع لإمارة القويبة عن طريق مركز رويضة العرس، واقع غرباً من بلدة القويبة على بعد ٩٠ كيلاً تقريباً (سعد بن جندل، معجم عالية نجد).
 (٣) بمركز اعش في منطقة حائل.
 (٤) المُوَيْبِكِر: كأنه تصغير موكر، وهو المكان الذي تتخذ =

المُوَيْلِح Muwailah

٣٨-٤٠-٢٧، ٢٨-٣٥. منطقة مسكونة في المنطقة الشمالية^(١)، تقع على ارتفاع ٥ أمتار، ويقطنها من ٢٥١ إلى ٥٠٠ نسمة. وترتبط بطريق ينبع-الوجه-ضبا الرئيس بدرج مستو و متموج لا بأس به، عرضة للغبار. وتشمل الأنشطة الاقتصادية فيها: زراعة القمح والبرسيم والنخيل وبعض البساتين وأشجار النخيل، وهم يأخذون الماء من آبار ضحلة، حيث يتوافر الماء الذي لا يكون في حالة طيبة على الدوام، ويمكن الحصول على الفحم الذي ينتج بحرق أشجار الطلح على نطاق واسع في المنطقة المجاورة. وبالمكان حامية تركية صغيرة لحمايته. والساحل منخفض، ولكنه يرتفع تدريجياً كلما اتجهنا للداخل صوب تلال ذات ارتفاعات عظيمة. ولا يوجد ميناء، بل نجد ملجأً فحسب خلف الشعاب المرجانية يمكن للقوارب أن ترسو فيه عند حلول الرياح الخفيفة، غير أن طرق الاقتراب منها تتسم بالخطورة. وقد يمكن العثور على ملجأً طيب في شرم حر^(٢)، وهو شرم يبعد نحو أربعة أميال إلى الجنوب من المويلح، كما نجد طريقاً للقوافل من المويلح إلى تبوك، ومنها إلى المدينة^(٣).

= فيه الطيور وكراً لها - قرية تقع جنوب مدينة حائل بقرب قرية سراء، قرية من قرى الهمزان من الأسلم من شمّر بقرب الروضة، بمنطقة حائل (حمد الجاسر، معجم شمال المملكة، والمعجم المختصر).

(١) وردت تهجتها في المعجم هكذا Yuhar.

(٢) المُوَيْلِح: ميناء على ساسل خليج العقبة، له ذكر كثير في رحلات المتأخرين من الحجاج. قال السيد كبريت في (رحلة الشتاء والصيف) عن المويلح: ساحل راق ماؤه وصفاً، قد اخضرت جوانب بقاعه - إلى أن قال - =

المُوَيْلِح (AI) Muwayleh (AI)

٣٨-٤٠-٢٧، ٢٨-٣٥. منطقة مسكونة في المنطقة الشمالية^(١)، تقع على ارتفاع ٥ أمتار، ويقطنها من ٢٥١ إلى ٥٠٠ نسمة. وترتبط بطريق ينبع-الوجه-ضبا الرئيس بدرج مستو و متموج لا بأس به، عرضة للغبار. وتشمل الأنشطة الاقتصادية فيها: زراعة القمح والبرسيم والنخيل

= وبالجملة فإنه لم يكن في تلك المنازل أحسن من هذا الساحل، - بالنسبة إلى تلك المنازل، مياه مستعذبة، وبساتينه مزهرة طيبة، وهواؤه صحيح فما زال كذلك، جنة في المسالك.

ومر محمد صادق بالمويلح سنة ١٢٩٧ فقال عنه في (دليل الحاج): بلدة المويلح على شاطئ البحر، وهناك قلعة حصينة، بها جامع ومخازن و٢٣ عسكرياً يتبعهم ٤٠ في محطة سلمى وكفافة، والقلعة أنشأها السلطان سليم، طولها ١٠٠ متر في عرض ٨٠، وفي أركانها الأربعة بروج، قطر الواحد عشرة أمتار، وطول حوش القلعة ٨٣ متراً في عرض ٦٢ متراً فوق مستوى سطح البحر، وبها مدفع من النحاس مستعمل، وصيعة من الحديد غير صالحه، وبها بئر قيسوني الماء عمقها ١١ متراً وفي خارج القلعة آبار ونخيل، ومسكن من عشب إلا بيتين أو ثلاثة، ومخازن لتجارة الفحم والنحطب والسمن والعسل، ويزرع هناك بعض الخضارات، وأهلها نحو مئة شخص خلف العربان، والحمى متسلطة على سكانها دائماً، وكذا داء الطحال، وسبب ذلك اقتياتهم بالبالح قبل استوائه، ويعد طول العام لفقد ما يقتاتون به غيره، لأن الحنطة عندهم عزيزة جداً، ولجميعهم - من نساء ورجال - اعتقاد قوي في الزار الذي عمت به البلوى في سائر الأمصار، ويحكون في ذلك حكايات ما هي إلا خرافات.

ويقع المويلح شمال ضبا، وهو ميناء على ساحل البحر، في مفيض وادي السراء، وفيه نخيل ويقابله في البحر جزائر صغيرة (حمد الجاسر، معجم شمال المملكة). (٣) الصحيح أنها في مركز المويلح في محافظة ضبا في منطقة تبوك.

المُوَيْه Muwaih

٢٥-٣٩-٠٠، ٥٠-٠٤-٠٠. منطقة تخييم للبدو بها آبار في البيضاء^(٥) (القسم السادس)^(٦) في الأحساء بشرفي شبه الجزيرة العربية.

المُوَيْه (Al) Muwayyah

٤٣-٥٢-٣٠، ٢٦-١٥-٥٥. قرية صغيرة في منطقة بريدة^(٧)، تقع على ارتفاع ٦٣٩ متراً فوق مستوى سطح البحر، ويقطنها من ٢٥١ إلى ٥١٠ نسمة. وهي تقع على بعد ٨ كم من طريق عنيزة-مطار القصيم الرئيس، ويخدمها درب جبلي ممهد لا بأس به، وهو عرضة لزحف الرمال. وتشمل الأنشطة الاقتصادية فيها: زراعة القمح والبرسيم والنخيل والخضراوات، مع تربية الماشية من الإبل والغنم والماعز والأبقار. وبها كفاية من الماء العذب، ودرجة عذوبة الماء ٧٦-١٠٠٪ (WILSON-MURROW, 1970)^(٨).

(٥) ورد في النص الأصلي البياض Biyadh، وهو خطأ، والصحيح البيضاء، وهو غير البياض الذي في منطقة الرياض، الواقع إلى الشرق من الأفلاج. انظر مدخل (البيضاء Biyadh) في المعجم، فستجد تفصيلات أخرى عن البيضاء.

(٦) انظر مادة هذا المدخل في المعجم، فستجد تفصيلات أخرى.

(٧) الصحيح أن يقال: في منطقة القصيم.

(٨) المويه: خب صغير يقع إلى جهة الجنوب من البصر في جهة الغرب من مدينة بريدة، وربما كان أصل تسميته (المويه) أنه كان قبل عمارته مورد ماء قليل أي: مورداً ضعيف الماء. ويلحظ أن النطق السريع باسمه يجعل اللام تدغم في الميم حتى تصبح كأنها ميم مشددة (محمد العبودي، معجم بلاد القصيم).

والخضراوات، مع تربية الماشية من الغنم والماعز والأبقار. وبالمطقة كفاية من الماء العذب، ودرجة عذوبة الماء من ٧٦-١٠٠٪. وبها مدرسة ابتدائية للبنين، ومستوصف، وقوات أمن، ومركز برقية وهاتف (WILSON-MURROW, 1970)^(٩).

المُوَيْلِحَة Muwailah

٤٤-٢٠-٠٠، ٣١-٥٩-٠٠. أرض في ناحية الرحبة بقضاء النجف^(١٠).

المُوَيْلِحَة Muwailah

٢٦-١٢-٠٠، ٥٠-٣٣-٠٠. قرية صغيرة بجزيرة البحرين^(١١)، وهو أيضاً اسم لعين تقع بالقرب من القرية.

مُوَيْه Moinah

٤٩-٠٧-٠٠، ١٤-٣٤-٠٠. قرية صغيرة في حضرموت تقع على بعد ميلين من المكلا على الطريق إلى شبام.

المُوَيْه (شرم) Moya (Sharm-Ad)

٢٧-٥١-٠٥، ٣٤-١٦-٥٠. مرسى بالقرب من رأس محمد^(١٢) في شبه جزيرة سيناء.

(١) انظر: المُوَيْلِح Muwailah.

(٢) انظر مادة هذا المدخل في المعجم، فستجد تفصيلات أخرى.

(٣) انظر مادة هذا المدخل في المعجم، فستجد تفصيلات أخرى.

(٤) انظر مادة هذا المدخل في المعجم، فستجد تفصيلات أخرى.

المؤيه (AI) Umwaih

٢٦-٠٩-٠٠، ٤٤-٤٨-٠٠. مزرعة نخيل مع بعض المساكن ليست بعيدة عن الزُّلفي^(١) في نجد.

المؤيه الجديد (AI) Muwayah Al Jadid

٤٤-٢٤-٢٢، ٤٤-٤٤-١٦. قرية في منطقة المؤيه^(٢) تقع على ارتفاع ٩٥٨ متراً فوق مستوى سطح البحر، ويقطنها من ٥٠١ إلى ٢٠٠٠ نسمة. وهي تقع على طريق شقراء-الطائف الرئيس. وتشمل الأنشطة الاقتصادية فيها: تربية ماشية من الغنم والماعز. وبها كفاية من الماء العذب، ودرجة عذوبة الماء من ٢٦-٥٠٪. ويوجد بها محطة وقود، ومركز هاتف وبرقية (WILSON-MURROW, 1970)^(٣).

المؤيه القديم (AI) Muwayah Al Qadim

٤٩-٢٤-٢٢، ٣٢-٣٥-٤١. قرية في منطقة المؤيه^(٤) تقع على ارتفاع ٩٥٨ متراً فوق مستوى

(١) انظر مادة هذا المدخل في المعجم، فستجد تفصيلات أخرى.

(٢) في مركز المؤيه بمحافظة الطائف في منطقة الطائف.
(٣) المؤيه الجديد: قرية حديثة نشأت على طريق السيارات المزفت الذاهب من نجد إلى الطائف غرباً من ظلم على بعد ٥١ كيلاً، وهي واقعة في صحراء لاماء فيها، بعيدة عن موارد المياه القديمة، وما زال توفير الماء فيها بواسطة النقل، وقد سميت المؤيه مع عدم الماء فيها لأن سكانها الذين أسسوها انتقلوا إليها من قرية المؤيه القديم المحاذية لها في الشمال، وقد أخذت تنمو. وكانت قبل عمرانها تسمى المحازة لأن الطباء كانت تنحاز فيها ليجدها عن سوارد المياه ومنازل الناس، وما زال البعض يسمونها المحازة (سعد بن جندل، معجم عالية نجد).

(٤) في مركز المؤيه بمحافظة الطائف في منطقة الطائف.

سطح البحر، ويقطنها من ٥٠١ إلى ٢٠٠٠ نسمة. وهي تقع على بعد ٤٢ كم من شقراء-الطائف الرئيس، ويخدمها درب مستو لا بأس به، طوله ٣ كم. وتشمل الأنشطة الاقتصادية فيها: زراعة القمح والبرسيم والنخيل والخضراوات، مع تربية الماشية من الإبل والغنم والماعز. وبها كفاية من الماء العذب، ودرجة عذوبة الماء من ٧٦-١٠٠٪. ويوجد بها محطة وقود، ومدرسة ابتدائية للبنين، ومستوصف، ومركز إمارة (WILSON-MURROW, 1970)^(٥).

مؤيوين (أم) Muwaywin (Umm)

٤٥ - ٤٧ - ٢٣، ٥٥ - ٥٢ - ٤٦. مستوطنة صغيرة جنوب غرب الخرج على ارتفاع ٥٩٠ متراً فوق مستوى سطح البحر، على بعد ١٧ كم من الطريق الرئيس إلى ظلم. ويبلغ عدد سكانها نحو ٤٠ نسمة. وتتألف من أربع مزارع في واد بمساحة مزرعة قدرها نحو هكتارين (ETCO, 1970)^(٦).

(٥) المؤيه: ماء قديم، واقع في طرف حرة كشب الجنوبي، يمر به طريق حاج نجد القديم، وكذلك طريق السيارة القديم بين نجد ومكة المكرمة، وقد تأسست فيه قرية ومركز حكومي ونشأت فيه سوق تجارية ومحطات بنزين، غير أن عدول طريق السيارات المزفت الجديد عنه صوب الجنوب قد أثر في سوقه التجارية ونموه العمراني، وهو تابع لمنطقة مكة المكرمة، ويبعد عن قرية المؤيه الجديد شمالاً ٢٥ كيلاً تقريباً (سعد بن جندل، معجم عالية نجد).

(٦) مؤيوين رافد لوادي ماوان، وهو واد من أودية العلاء-عليه-بل من أكبر أوديتها التي تسيل مشرقة وتصب في الخرج، وبأسفله طولون وآثار وأسوار تدل على قوة أهلها، ومنعتهم، وما تزال بعض أسوارها وقصورها محتفظة بهياكلها وجدرها العريضة (عبدالله بن خميس، معجم اليمامة).

المَيَّابِين Miyabin

٢٣-٣٦-٠٠، ٥٨-٣٢-٠٠. إحدى ضواحي مدينة مَسَقَط^(١).

المِيَّاح (نهر) (Nahr) Maiyah

٣٠-٣١-٠٠، ٤٧-٢٩-٢٥. امتداد من بساتين النخيل على الضفة اليسرى لشط العرب^(٢) بين القرنة وابصرة.

المِيَّاح Maiyah

فرع من قبيلة بني ربيعة^(٣) بالعراق.

المِيَّاحَا Miyakhah

فخذ من قبيلة سَمَر الجنوبية^(٤)؛ قسم عبدة^(٥).

مَيَّادَحْخَا Mayadkhah

٤٢-٠٥-١٨، ٥٩-٠٤-٤٣. قرية في محافظة سراة عبيدة بمنطقة عسير، تقع على ارتفاع ٢٣٧٨ متراً فوق مستوى سطح البحر، ويقطنها نحو ١٠٠ نسمة. وهي ترتبط مع طريق أبها-خميس مشيط-نجران الرئيس بدرج متموج لا بأس به، طوله ٦, ٢ كم (ITALCONSULT, 1970).

المِيَّادِلَة Miyadilah

فرع من قبيلة بني كعب^(٦) في رأس البر العماني.

مَيَّادِي Mayadi

١٨-٥٦١٩، ٤٦-٥٤-٤١. قرية من قرى قَنَا والبَحْر بمنطقة عسير، تقع على ارتفاع ٥٣٠ متراً فوق مستوى سطح البحر، ويقطنها من ٢٥١ إلى ٥٠٠ نسمة. وهي ترتبط مع الطريق الساحلي الرئيس بدرج متموج لا بأس به، طوله ١ كم. وبالقرية مدرسة، وبريد وبرقية، وسوق، وستة دكاكين (ITALCONSULT, 1970).

المِيَّادِيَّة Miyadiyah

٣٠-٤٤-٣٧، ٤٥-٤٥-٤٧. قناة للري على الضفة اليمنى لشط العرب^(٧) بين القرنة والبصرة^(٨).

مَيَّاس Maiyas

٢٦-٣١-٠٠، ٤٩-٤٩-٠٠. قرية في واحة القطيف^(٩) بشرفي شبه الجزيرة العربية. وهي ضاحية من ضواحي مدينة القطيف^(١٠).

(٦) انظر مادة هذا المدخل في المعجم، فستجد تفصيلات أخرى.

(٧) انظر مادة هذا المدخل في المعجم، فستجد تفصيلات أخرى.

(٨) وردت أيضاً تهجتها هكذا الماجدية Magidyah في مدخل (شط العرب) فانظرها.

(٩) انظر مادة هذا المدخل في المعجم، فستجد تفصيلات أخرى.

(١٠) مَيَّاس: اسم ضاحية من ضواحي مدينة القطيف، أصبحت الآن داخل عمرانها (عبدالرحمن العبيد، الموسوعة الجغرافية لشرقي البلاد العربية السعودية).

(١) انظر مادة هذا المدخل في المعجم، فستجد تفصيلات أخرى.

(٢) انظر مادة هذا المدخل في المعجم، فستجد تفصيلات أخرى.

(٣) انظر مادة هذا المدخل في المعجم، فستجد تفصيلات أخرى.

(٤) انظر مادة هذا المدخل في المعجم، فستجد تفصيلات أخرى.

(٥) المياخا من البحيا من عبدة من سَمَر (انظر: حمد الجاسر، معجم قبائل المملكة العربية السعودية).



المياه (وادي) (Miyah (Wadi-AI)

٤٧-٤١-١٨، ٥٥-١٦-٤٢. قرية في بَلْسَمَر بمنطقة عسير يقطنها نحو ١٠٠ نسمة. وترتبط بطريق الطائف-أبها-جازان الرئيس بدرج جبلي سيء، طوله ٨ كم، ولكن يحتاج الشخص إلى ساعة مشياً؛ للوصول من القرية إلى ذلك الدرب (ITALCONSULT, 1970).

المياه (وادي) (Miyah (Wadi-AI)

٤٧-٤١-١٨، ٥٥-١٦-٤٢. قرية في بَلْسَمَر بمنطقة عسير يقطنها نحو ١٠٠ نسمة. وترتبط بطريق الطائف-أبها-جازان الرئيس بدرج جبلي سيء، طوله ٨ كم، ولكن يحتاج الشخص إلى ساعة مشياً؛ للوصول من القرية إلى ذلك الدرب (ITALCONSULT, 1970).

مِيَالِيْت Miyalit

٤٧-٤١-١٨، ٥٥-١٦-٤٢. قرية في بَلْسَمَر بمنطقة عسير يقطنها نحو ١٠٠ نسمة. وترتبط بطريق الطائف-أبها-جازان الرئيس بدرج جبلي سيء، طوله ٨ كم، ولكن يحتاج الشخص إلى ساعة مشياً؛ للوصول من القرية إلى ذلك الدرب (ITALCONSULT, 1970).

المِيَامِيْتَة Maimun

فرع من قسم بني عبدالله من قبيلة مطير^(١) بوسط شبه الجزيرة العربية.

المِيَانَة Maiyanah

٤٧-٤١-١٨، ٥٥-١٦-٤٢. قرية في بَلْسَمَر بمنطقة عسير يقطنها نحو ١٠٠ نسمة. وترتبط بطريق الطائف-أبها-جازان الرئيس بدرج جبلي سيء، طوله ٨ كم، ولكن يحتاج الشخص إلى ساعة مشياً؛ للوصول من القرية إلى ذلك الدرب (ITALCONSULT, 1970).

المياه (المشروع الزراعي الاستطلاعي) (Wadi Al Miyah (Proposed Model Farm and Pilot Project)

٤٧-٤١-١٨، ٥٥-١٦-٤٢. قرية في بَلْسَمَر بمنطقة عسير يقطنها نحو ١٠٠ نسمة. وترتبط بطريق الطائف-أبها-جازان الرئيس بدرج جبلي سيء، طوله ٨ كم، ولكن يحتاج الشخص إلى ساعة مشياً؛ للوصول من القرية إلى ذلك الدرب (ITALCONSULT, 1970).

(١) انظر مادة هذا المدخل في المعجم، فستجد تفصيلات أخرى.
(٢) انظر مادة هذا المدخل في المعجم، فستجد تفصيلات أخرى.

(٣) انظر: مُسَيِّعَة (جو) (Saibah (Jo Umm).

(٤) وادي المِيَاء: ليس وادياً بالمعنى المراد بهذه الكلمة، ولكن لكثرة عيون وآباره في المنخفض نحو ١٥٠ كيلاً في الجزء الأوسط لمقاطعة الأحساء، سمي وادي المياه، ويعرف قديماً باسم وادي الستار، وادي الستارين، ولا يشمل اسم وادي المياه كل الستار، بل يطلق على جزء منه يمتد من برق التعيرية شمالاً إلى تاج فالحناءة فعتيد - وسكانه العجمان. ومن قرى وادي المياه: التعيرية، وملبجة، ونطاع، وغنوة، والكهفة، والصرار، والونان، والصحاف، والعينة (عينة كنهل)، والقليب، وحنيد، ومغطي، وبخا، ورزحان، وسديرة. ومن القرى الدارسة: العقير، والمحتجبة. وكثرة المياه في وادي الستار عرف عند المتأخرين باسم وادي المياه، ويدعى أيضاً نقرة بني خالد، نسبة للقبيلة التي تنزل في أطرافه، ويمتد شمالاً من قرب قرية التعيرية نحو الجنوب حتى ينتهي بقرب جبل الجودي. وقد نضبت كثير من عيون حين أنبسطت المياه الجوفية بواسطة آلات الحفر الحديثة. وادي المياه منخفض طويل عريض، ممتد من الشمال إلى الجنوب نحو ١٥٠ كيلاً تقريباً في الجزء الأوسط لمقاطعة الأحساء، وليس بِنَواذٍ حقيقي، حيث إنه ليس مجرى ماء، بل أطلق عليه هذا الاسم من العدد الكثير لتلك العيون والآبار المبعثرة على طول=

الحدود والمساحة:

يعد جبل النعيرية^(١) بداية وادي الميهاء من جهة الشمال، فمن هذه النقطة تمتد حدوده - بعد أن تنحني غرباً- بمحاذاة جبل أدموات^(٢) المنعزل نحو سلسلة تلال أبو ظهير^(٣) حيث يتبعها جنوباً إلى نهايتها، ويحد بقية الحدود على الجانب الغربي الجزء الشمالي من سلسلة جبال الطّف، أما من الجنوب فيوضح حدود وادي الميهاء خط يمتد من جبل الصّف مباشرة إلى شمال جو غانم^(٤)؛ وهو جزء من الحَبَل، ويمتد شرقاً مستقيماً تقريباً إلى جبل قدام^(٥)، مكوناً حدود وادي الميهاء في

الجنوب. ويستكمل من الجانب الشرقي حدوده بخط حدود مستقيم يمتد شمالاً مع انحراف ضئيل نحو الغرب على امتداد جبل قدام وجبل البَيْبِل وجبل الأخصّ، ثم مرة أخرى إلى جبل النعيرية.

ولهذا فإن امتداد وادي الميهاء من الشمال إلى الجنوب ٩٠ ميلاً وأقصى عرضه في النصف الجنوبي نحو ٣٠ ميلاً. ويجب أن نذكر هنا أن بعض البدو يزيدون مساحة وادي الميهاء بوجودهم في الجزء من الحَبَل يقع غرب جبل قدام، وحتى في الأجزاء المنخفضة من الطّف إلى آبار جُودَة، كما أنه يوجد بعض الأعراب أيضاً في سفان الحناء التي يعدونها قسماً من وادي الميهاء^(٦).

= امتداده (حمد الجاسر، معجم المنطقة الشرقية).

ووادي الميهاء يقع في الشمال الغربي من نطاق، ويبدأ في الشمال من بلدة النعيرية، ثم مليجة، ثم نطاق الصرار، الرغين، الوتان، العوينة، حنيد، شفية، متالع، عربرة، جودة، حتى محاذة بقيق في الجنوب. وهناك قرى متشرة في وادي الميهاء وإلى جوارها أشهرها ثاج والكهفة والصحاف والقليب ومغطي ويخا وسديرة. وهذا الوادي كان مساكن لبني امرئ القيس بن زيد مناة، ولأفخاذ من سعد بن زيد مناة، ومعظم قرى هذا الوادي مشهورة في المعاجم الجغرافية القديمة، إلا أن المسمى حديث، واسمه القديم (وادي الستار) ويشي أحياناً فيسمى (الستارين). قال ياقوت: الستار منطقة في البحرين فيها مئة قرية وعد منها ثاج. ويوم الستار من أيام العرب المعروفة حدثت فيه موقعة بين تميم وبكر وفيه قتل قيس بن عاصم قتادة بن سلمة الحنفي فارس بكر (عبدالرحمن العبيد، الموسوعة الجغرافية لشرقي البلاد العربية السعودية).

الموقع:

المناطق المحيطة بوادي الميهاء هي الوريعة في إمارة الكويت^(٧)؛ وهي تقع إلى الشمال الغربي، والصمان إلى الغرب، والحَبَل إلى الجنوب، ومن الشرق الحَبَل، ومن الشمال جبل البَيْبِل، ثم سفان الحناء التي تمتد من جبل البَيْبِل إلى جبل الأخصّ، وأخيراً الرذائف التي تقع بين جبل الأخصّ وجبل النعيرية.

الميزات الطبيعية:

تربة وادي الميهاء بنية قاتمة اللون وصالحة جداً للزراعة، وغالباً ما يكون انحدار الأرض من الغرب إلى الشرق. ويقال إن الأرض بعد هطول الأمطار الغزيرة يقبض فيها الماء لدرجة أن البدو ينقلون جميع خيامهم إلى القُبَيْبَة حيث تكون الأرض أكثر

(٦) تنظر الأسماء في مكانها من المعجم.
(٧) هي الآن في المملكة العربية السعودية.

(١) انظر: التُّعَيْرِيَّة (جبل) (Naairiyah).
(٢) وردت تهجتها في المعجم هكذا Uduwat؛ وهو تصحيف والصحيح كما ورد في مكان آخر Udumat.
انظر: أدموات (جبل) (Udumat).
(٣) انظر: ظُهير (جبل أبو) (Dhahair (Jabal Abu).
(٤) انظر: غانم (جو) (Ghanam).
(٥) انظر: قدام (جبل) (Qadam (Jabal).



الآن؛ ومثال هذه الأماكن العقير وعُتَيْق والعوينة وِبَحَا وَمَسَاحِين^(١) ومريفة وثاج. ويدعي البعض أنه توجد في بعض الأماكن أطلال قديمة جداً عليها نقوش غير عربية وأن معظم الأطلال توجد في ثاج حيث يقال إنها تغطي مساحة واسعة.

الطبوغرافيا:

فيما يأتي جدول يوضح الأماكن المهمة التي تحمل أسماء في المنطقة:

=

ارتفاعاً بقليل. أما في الربيع فإن الوادي يكون مغطى بالحشائش التي تصل إلى ارتفاع ٣ أقدام في بعض الجهات، ويفيض الماء في كثير من الآبار، وأما في الصيف فيكون مستوى الماء غالباً على عمق ٦٢ قدماً تحت سطح الأرض. أما في بَحَا وَمَغْطِي والهَلْسِيَّة وأماكن أخرى فتوجد عيون متدفقة.

السكان والقرى:

إلى جانب البدو الذين يزورون المنطقة يوجد قليل من السكان المستقرين يسكنون قرى ثابتة في نطاق، ومليجة، والصرار، وقرية الكهفة المؤقتة. ومن بين هذه القرى وصفت نطاق في مكان آخر، أما القرى المتبقية فتوصف في الجدول الآتي. والسكان المستقرون هم خليط من قبائل العجمان والعوازم وبني خالد ومطير والرشادة وسَمَر الجنوبية. والمحصولات التي تزرع عموماً هي النخيل والقمح والشعير والذرة والبرسيم، أما الثروة الحيوانية فهي مكونة من الخيل والإبل والحمير، والأبقار، والغنم والماعز. وبالرغم من بعد المسافة عن البحر فإن بعض الناس يذهبون لمصيد اللؤلؤ.

الوضع السياسي:

يقال إن سكان وادي المياه يدفعون حالياً الزكاة إلى شيخ الكويت، ولكن الشيخ لا يعد هذه المنطقة جزءاً من إمارته. وتمثل السلطة المحلية في شيخ نطاق، وهو حالياً إبراهيم بن عبدالرحمن. وأطلال المدن والقرى المهجورة كثيرة، وهذا يشير إلى أن وادي المياه كان قبل ذلك أكثر سكاناً، وكان من الناحية السياسية أكثر أهمية مما هو عليه

(١) وردت تهجتها في المعجم هكذا Mishafin.



الاسم	الموقع	الطبيعة	الملحوظات
أم القطا ^(١)	على بعد خمسة أميال جنوب الصرّار ^(٢) .	آبار.	...
بخا ^(٣)	على بعد ٥ أميال جنوب غرب ثاج.	آبار.	توجد أطلال قديمة هنا.
بقرة ^(٤)	على بعد ١٥ ميلاً جنوب غرب ثاج.	آبار.	...
ثاج ^(٥)	على بعد ٢٤ ميلاً جنوب شرق نطاع، و ٥ أميال شمال غرب جبل التّيبيل.	مكان به آثار بلدة ضخمة، ويقال إن أنقاض المنازل التي كانت قد بنيت من أحجار ذات لون فُتح تغطي مساحة طولها ميل وعرضها نصف ميل. والسكان من بني خالد من فرع الحميد وقد انقرضوا تقريباً.	بعض الآبار ماؤها طيب وعمقها قامة. وقد وقعت بالقرب من ثاج معركة بين الترك الذين كانوا يغيرون على الأحساء من الشمال وبين الوهابيين في عام ١٧٩٩م. ويعزا تدمير البلدة إلى هجمات السعوديين ^(٦) وقبائل العجمان. ويقال إن هناك مساكن تحت الأرض ونقوشاً في الصخور.
جُحَيْظا ^(٧)	على بعد ٩ أميال غرب-شمال غرب ثاج.	آبار.	...
الجريرة ^(٨)	على بعد ٨ أميال جنوب شرق الصرّار ^(٩) .	آبار.	...
الحجسي ^(١٠)	على بعد ٤ أميال جنوب شرق الصرّار ^(١١) .	آبار.	...

(١) انظر: القَطَا (أم) (Umm-Al) Quta.

(٢) المقصود آبار الصرّار القديمة، وإلا فهي لا تبعد أكثر من ٣ أميال جنوب غرب الصرار الحالية.

(٣) انظر: بخا (عيون) Bakh.

(٤) انظر: بقرة (آبار) Baqorah.

(٥) انظر: ثاج (Thaj (or Taj).

(٦) استخدم المعجم عبارة «الوهابيين» بدلاً من السعوديين، وهذا غير دقيق، وقد عدلت بناء على المقصود من الكلمة.

(٧) انظر: جُحَيْظا (آبار) Jahaidhah.

(٨) انظر: الجريرة (آبار) Jarairah.

(٩) الصحيح أنها على بعد أكثر من ١٣ ميلاً شمال شرق آبار الصرّار القديمة.

(١٠) انظر: الحجسي (آبار) Hasai.

(١١) الصحيح أنها تقع على بعد أكثر من ٧ أميال شمال شرق آبار الصرار القديمة.



الاسم	الموقع	الطبيعة	الملاحظات
حَيْد ^(١)	على بعد ٧ أميال جنوب - جنوب غرب ثاج، و ٧ أميال غرب جبل التَّيْل.	آبار.	...
المُخَزَامِي ^(٢)	على بعد ١٧ ميلاً إلى الغرب من شمال جبل قدام.	آبار.	...
دُلَيْمَاء ^(٣)	على بعد ٤ أميال جنوب شرق قبيبة.	آبار.	...
الرُّدَيْيَّة ^(٤)	على بعد ٧ أميال جنوب غرب الصَّرَار، و ٣ أميال شرق تلال أبو ظهير.	آبار.	يقال إنه توجد آثار قرية هنا.
رُضَاء ^(٥)	على بعد ٨ أميال شمال غرب جبل قدام.	آبار.	...
سُدَيْرَة ^(٦)	على بعد ٤ أميال شمال مليجة ^(٧) .	آبار.	الماء عذب على عمق ١٢ قدماً.
الشَّرِيعة ^(٨)	بجانب الحدود الجنوبية على بعد ٩ أميال غرب جبل قدام ^(٩) .	آبار.	...
الصُّحَاف ^(١٠)	على بعد ٦ أميال جنوب شرق الصَّرَار.	آبار.	...

(١) انظر: حَيْد (آبار) Hanidh.

(٢) انظر: المُخَزَامِي (آبار) Khazami.

(٣) انظر: دُلَيْمَاء (آبار) Dilaima.

(٤) انظر: الرُّدَيْيَّة (آبار) (Ar) Ridainiyah.

(٥) انظر: رُضَاء (آبار) Ridha.

(٦) انظر: سُدَيْرَة Sadairah.

(٧) الصحيح أنها تقع على بعد ٦ أميال شمال غرب مليجة.

(٨) انظر: الشَّرِيعة (آبار) Sharaiah.

(٩) تبلغ المسافة بينهما أكثر من ١٧ ميلاً.

(١٠) انظر: الصُّحَاف (آبار) As-Haf.

الاسم	الموقع	الطبيعة	الملاحظات
الصَّرَّار ^(١)	على بعد ٨ أميال جنوب نطاع ^(٢) .	قرية مكونة من ٥٠ متراً يسكنها خليط من العرب المستقرين.	يوجد بها نحو ١٥٠ نخلة، وتشمل الشروة الحيوانية ٥ خيول، و ٣٠ من الإبل، و ١٥٠ حماراً، و ١٢٠ رأساً من الأبقار.
صُفْيَة ^(٣)	على بعد ٨ أميال شمال غرب ناج ^(٤) .	آبار.	...
الضبطية ^(٥)	على بعد ١٥ ميلاً جنوب غرب قببة.	آبار.	عدد الآبار ثلاث أو أربع يتراوح عمقها من ٢ إلى ٣ قامات، وهي تحتوي على ماء طيب.
عُتَيْق ^(٦)	على بعد ١٢ ميلاً شرق الصَّرَّار ^(٧) ، وميل واحد غرب جبل الأحص.	آبار.	توجد أطلال قديمة هنا.
العقير ^(٨)	على بعد ٤ أميال غرب ناج.	آبار.	توجد آثار عمران سابق.
العوينة أو العيينة ^(٩)	على بعد ٢٠ ميلاً غرب ناج مقابل الفتحة بين أبو ظهير وتلال الطف.	آبار.	توجد أطلال قديمة هنا.
غنوى ^(١٠)	على بعد ٦ أميال جنوب شرق الصَّرَّار ^(١١) .	آبار.	...

- (١) انظر: الصَّرَّار Sarrar.
- (٢) المسافة بينهما الآن تبلغ أكثر من ١٦ ميلاً.
- (٣) انظر: صُفْيَة (آبار) Safiyah.
- (٤) المسافة بينهما بخط مستقيم هي أكثر من ١٥ ميلاً.
- (٥) انظر: الضبطية (آبار) Dhabatiyah.
- (٦) انظر: عُتَيْق (آبار) Ataiyiq؛ وعُتَيْق Utayyiq.
- (٧) الصحيح هو أنها إلى شمال شرق الصرار.
- (٨) انظر: العُقَيْر (آبار) Aqair.
- (٩) انظر: العوينة (آبار) Awainah (or Ayainah).
- (١٠) انظر: غَنْوَى (آبار) Ghanwa.
- (١١) المقصود هنا آبار الصَّرَّار القديمة، وإلا فإن غنوى تقع شمال شرق الصَّرَّار.

الاسم	الموقع	الطبيعة	الملاحظات
القُبَيْبَة ^(١)	على بعد ١٨ ميلاً جنوب ثاج.	آبار.	هنا تقريباً تقع الحدود بين الجزء الشمالي المنخفض والجزء الجنوبي المرتفع من الإقليم.
الكَهْفَة ^(٢)	على بعد ٨ أميال جنوب غرب جبل النعيرية، و٦ أميال شمال-شمال شرق مليجة.	تسكن في أوقات الجو البارد فقط: ويغادرها الفلاحون صيفاً إلى نطاع.	الآبار مالحة، وعمقها ١٥ قدماً تقريباً.
لَيْب ^(٣)	على بعد ٨ أميال شمال غرب ثاج، و٣ أميال جنوب- جنوب غرب جبل الأحص.	آبار.	...
مُرَيْغَة ^(٤)	على بعد نصف ميل غرب الصرار.	آبار.	يوجد موقع مهجور هنا.
مَشَاحِين ^(٥)	على بعد ٤ أميال جنوب غرب الصرّار ^(٦) ، وميلين شرق جبال أبو ظهير.	آبار.	توجد آثار أنقاض هنا.
مَغْطِي ^(٧)	على بعد ٨ أميال إلى الغرب من جنوب ثاج.	عيون.	...

(١) انظر: القُبَيْبَة (آبار) Qubaibah.

(٢) انظر: الكَهْفَة Kahafah.

(٣) انظر: لَيْب (آبار) Labib.

(٤) انظر: مُرَيْغَة (عيون) Muraighah.

(٥) انظر: مَشَاحِين (آبار) Mishafin.

(٦) بل الصحيح أنها على بعد ٤ أميال إلى الشمال من آبار
الصرّار، وميلين شمال شرق جبال أبو ظهير.

(٧) انظر: مَغْطِي (عيون) Mughati.

الاسم	الموقع	الطبيعة	الملاحظات
مُلَيْجَة ^(١)	على بعد ٧ أميال شمال-شمال شرق نطاع ^(٢) .	قرية مسورة تتألف من ٣٠ منزلاً من العرب المستقرين من قبائل مختلفة، وبعض السكان من صيادي اللؤلؤ.	توجد بها مزرعة نخيل صغيرة بها ٢٠٠ نخلة في الجانب الشرقي من القرية، كما يوجد بين الحقول خارج الأسوار ١٥ بئراً للري عمق الماء فيها ٦ أقدام. والثروة الحيوانية باستثناء الغنم والماعز عبارة عن ١٠٠ حمار، و٢٥٠ رأساً من الأبقار، ولا يوجد خيول ولا إبل. وترسل في الشتاء أعداد كبيرة من الأبقار لبيعها في الكويت ^(٣) .
نَطَاع ^(٤)	على بعد ٥٠ ميلاً إلى الداخل غرب بداية دوحة المسلمية.	...	انظر المقالة الخاصة بنطاع.
الهَلَيْسِيَّة ^(٥)	على بعد ١٠ أميال غرب-شمال غرب جبل قدام.	عيون.	...
الهَيْشِرِي ^(٦)	على بعد ٩ أميال جنوب غرب الضبطية في أقصى الجنوب من وادي الميهاد.	...	

(١) انظر: مُلَيْجَة Mulaijah.

(٢) مليجة الآن تقع على بعد نحو ٤ أميال شمال نطاع، وقد يكون اختلاف الأبعاد ناتج عن تحرك الأسماء لأيار جديدة بعد اندراس القديمة.

(٣) لا يربي البدو الأبقار ولا يريدونها، بل هي من مواشي الحضرة، وكان الحاضرة من الصناعات في قرى وادي الميهاد يربون الأبقار الكثيرة قبل نزول العمجمان واستيطانهم بتلك الديار (محمد بن عبدالله بن متعب المزيد، اتصالات شخصية، ١٤٣٠هـ).

(٤) انظر: نَطَاع Antaa، ونَطَاع Nata.

(٥) انظر: الهَلَيْسِيَّة (عيون) Halaisiyah.

(٦) انظر: الهَيْشِرِي (آبار) Haishiri.

المياهيحة (آبار) Miyayihah

١٠ - ٣٨ - ٢٤، ١٠ - ٥٥ - ٤٧. مجموعة من ٣٠ بئراً ذات مياه عذبة عمقها ثلاث قانات تقع على بعد رحلة ست ساعات إلى الشرق من الرياض على الطريق إلى الأحساء^(٥).

المياهيحة (قبيلة) Miyayihah

صيغة المفرد منها مياحي؛ وهذه القبيلة من قبائل سلطنة عمان تسمى أيضاً بني غافر، ولكن هذا الاسم البديل مدعاة للالتباس، وقد يؤدي للخلط بين الميايحة وبين جماعة الغافرين السياسية التي يتمون إليها، ويمنحونها اسمهم.

ويوجد الميايحة بصفة أصلية في الحجر الغربي في وادي بني غافر حيث يسكنون قرى الضبعة (٢٥ منزلاً)، والكهف (٣٠ منزلاً)، والظويهر (٢٠ منزلاً)، والطيب (٢٥ منزلاً)، والرجلة (٢٠ منزلاً)، والقرطي (٤٠ منزلاً)، والروبية (١٥ منزلاً)، والدفع (٣٠ منزلاً)، والمرجي (٥٠ منزلاً)، والخفدي (٣٠ منزلاً)، والطباقة (٢٠ منزلاً)، والدهاس (٢٠ منزلاً)، والعمار (٢٥ منزلاً)، والزواجر (٣٥ منزلاً)، كما يوجدون في وادي السخّين

(٥) المياهيحة: منهل من مناهل وادي الحنية شرق الجبيل - خنزير سابقاً -، ماؤها طيب، وعمقها نحو سبعة أboاع، وعدد آبارها سبعة، وهي للأعزة من سبيع. ومن أسماء آبارها: الجفر، والوسبعة، وغيرهما. وهي لا تبعد عن الرياض أكثر من ٥٠ كيلاً (عبدالله بن خميس، معجم اليمامة). ولا يسغرب اختلاف عدد الآبار بين المعجم الذي كتب قبل أكثر من ١٠٠ عام، والشيخ عبدالله بن خميس؛ إذ إن الآبار تندثر وتغور وقد تدفنها الرمال إذا فقدت العناية الدائمة بها.

المياه (وادي) Miyah (Wadi-AI)

١٠ - ١٥ - ٢٤، ١٠ - ٥٥ - ٤٢. أو وادي الجريز؛ أكبر رافد من روافد وادي الرّمة. ولا ينبغي الخلط بين هذا الوادي والأرض المنخفضة التي تحمل الاسم نفسه في منطقة الأحساء بشرقي شبه الجزيرة العربية^(١).

المياه (وادي) Miyah (Wadi-AI)

١٠ - ٥٥ - ٤٣. أحد الأودية في المنطقة المنخفضة المعروفة باسم الوديان^(٢) في شمالي شبه الجزيرة العربية.

المياه (وادي) Miyah (Wadi-AI)

١٥ - ١٥ - ٥٢، ١٣ - ٥٣ - ٤١. قرية في الحجر بمحافظة الليث^(٣) في منطقة مكة المكرمة^(٤) تقع على ارتفاع ٣٣٨ متراً فوق مستوى سطح البحر، ويقطنها نحو ١٠٠ نسمة. وترتبط مع الطريق الساحلي الرئيس بدرج مستو ببطن واد لا بأس به، طوله ٦٣ كم (ITALCONSULT, 1970).

- (١) ودي المياه هو أحد الروافد الكثيرة لوادي الجريز، وهو يسيل من شمال عَقِيف من الحواف الغربية لجبال الثّير ويتجه شمالاً بمحاذاة نفود العُرَيْق حتى يتصل بوادي الجريز بعد اجتيازه منطقة جبال الأُسْمَاط (١٢٤٤م) (عبدالله الوليعي، جيولوجية وجيومورفولوجية المملكة العربية السعودية). انظر: الجريز (وادي) (Jarir Wadi).
- (٢) انظر مادة هذا المدخل في المعجم، فسجد تفصيلات أخرى.
- (٣) الآن في محافظة قنوة.
- (٤) الآن في منطقة الباحة.

المكانة في أي وقت مضى. أما تسمية الجماعة باسمهم فقد كانت نتيجة ظروف لا ترجع لقوة القبيلة، ولكن للكفاءة والمقدرة الشخصية لشيخهم محمد بن ناصر الذي قاد أول صراع بين الغافرين وبين منافسيها من جماعة الهَنَائِيَّة. وكان تميمة الميايحة إلى وقت قريب هو التميمة الفخري لجماعة الغافرية بكاملها، وليس هذا هو الحال الآن. وفي عام ١٨٨١م كان برغش بن حميد، وهو من أسرة تكاد تكون منقرضة، يشغل منصب تميمة الغافرية. وقد قتله فيما بعد أخوه الأصغر، وإذا كان للغافرية الآن زعيم فرما كان عبدالله بن سالم من قبيلة بني بو علي. وكبار شيوخ الميايحة الآن هم سيف بن حمد وشقيقاه في وادي بني غافر، ومحمد بن سليمان وأولاده في الدرير.

المَيَايِسَة Miyaisah

فرع من قبيلة بني كعب^(٥) في رأس البر العماني.

مِيْبَاه Mibam

٤٤-٢٢، ١٠٠-١٠٩. قرية في وادي طيوي^(٦) بمنطقة الحجر الشرقي في سلطنة عمان.

المَيَّجَ Maiyiz

فرع من قبيلة سَمَر الجنوبية^(٧) من قسم سنجارة.

حيث يسكنون قرى الخضراء (٤٠ منزلاً)، وفي وادي الفرع حيث يسكنون قرى الرستاق (٤٠٠ منزل)، والمزاحيط (٦٥ منزلاً)، والحزم (٤٠ منزلاً). ويوجدون كذلك في الدرير (٢٠٠ منزل) بالوادي الكبير، وفي بيت العينين (٢٠ منزلاً) بوادي السنيسل، وفي الوهرة (١٠٠ منزل)، وفي وادي شرسة بمنطقة الظاهرة. وكذلك يوجدون في بهلاء بعمان الداخل (٣٠ منزلاً). ويتتمي من كان منهم في المرجي والمزاحيط إلى فرع يسمى بني سلمان^(١)، وأما الذين يقيمون في الدهاس فيتمون إلى فرع يعرف باسم السلاميين^(٢)، والمقيمون في بهلاء من المقارشة^(٣). ولم يكن بالإمكان الحصول على معلومات كاملة عن التقسيمات القديمة للقبيلة. وإلى جانب هؤلاء يوجد فرع آخر يسمى الخنابشة^(٤) يسكن قرى نزوح (٢٠ منزلاً)، والمدينة (٢٥ منزلاً) في وادي الحوقين، وهو قسم من وادي بني غافر.

وقبيلة الميايحة ليست من القبائل الكبيرة فتعدادها نحو ٧٠٠٠ نسمة، ولكنهم مشهورون بالبسالة والمهارة في الحروب، وقد قدموا عام ١٨٨١م دليلاً ساطعاً على بسالتهم بوقوفهم موقف المعادي ضد ثمان قبائل أخرى في وقت واحد. والميايحة في الدرير من السنة، والباقون إياضية، وليس بينهم بدو.

وليس للميايحة الآن بوصفهم قبيلة أي مكانة مهيمنة في عصبية الغافرية، ولم تكن لهم مثل هذه

(١) انظر: سَلْمَان (بنو) Salman (Bani).

(٢) انظر: السَّلَامِيُون Salamiyin.

(٣) انظر: المَقَارِشَة Maqarishah.

(٤) انظر: الخَنَابِشَة Khanabishah.

(٥) انظر مادة هذا المدخل في المعجم، فستجد تفصيلات أخرى.

(٦) انظر مادة هذا المدخل في المعجم، فستجد تفصيلات أخرى.

(٧) انظر مادة هذا المدخل في المعجم، فستجد تفصيلات أخرى.



المَيْح (وادي) (Maih (Wadi)

٢٧-٢٣، ٣٥-٣٠-٥٨. هو أحد الأودية الرئيسة في منطقة مَسْقَط في سلطنة عمان ويبدأ من المنحدرات الشمالية للحجر الشرقي على مسافة ٢١ ميلاً جنوب شرق مدينة مسقط. ويجري الوادي أولاً لمسافة ١٤ ميلاً نحو الشمال الغربي، ثم يتحول حيثنذ إلى الشمال الشرقي ليصل إلى البحر على بعد ١٢ ميلاً من بيتي. والأماكن الرئيسة في وادي الميح هي كما يأتي:

الاسم	الموقع	الضفة	المتازل والسكان	الملحوظات
ظهر سدره ^(١)	على بعد ٣ أميال أسفل المكان الذي يبدأ فيه الوادي.	اليسرى	٣٠ منزلاً لبني وهيب.	يوجد بها ١٥ جملاً، و٢٥ حماراً، و٢٠ رأساً من الأبقار، و٥٠٠ رأس من الأغنام والماعز.
طويان جحلوت ^(٢)	على بعد ٤ أميال أسفل ظهر سدره.	اليسرى	٤٠ منزلاً لبني وهيب.	توجد بها ٣ آبار، والحيوانات هي ٢٠ جملاً، و٢٥ حماراً، و١٥ رأساً من الأبقار، و٣٠٠ رأس من الأغنام والماعز. ويقيم هنا كبير شيوخ بني وهيب.
سعادي ^(٣)	على بعد نصف ميل أسفل طويان جحلوت.	اليمنى	٦٠ منزلاً لبني وهيب.	تشمل الحيوانات ٤٠ جملاً، و٣٠ حماراً، و٣٠ رأساً من الأبقار، و٤٠٠ رأس من الأغنام والماعز.
المحيدث ^(٤)	على بعد نصف ميل أسفل سعادي.	اليمنى	٢٠ منزلاً لبني وهيب.	يوجد بها ٢٠ جملاً، و٢٥ حماراً، و١٥ رأساً من الأبقار، و٢٠٠ رأس من الأغنام والماعز.

(١) انظر: سدرة (ظهر) Dhahar Sidrah.

(٢) انظر: طويان جحلوت Tuyan Jahlut.

(٣) انظر: سعادي Saadi.

(٤) انظر: المحيدث Mahaidith.



الاسم	الموقع	الضفة	المنازل والسكان	الملحوظات
راكل الملح ^(١)	على بعد ميل واحد أسفل المحدث.	اليمنى	٣٠ منزلاً لبني وهيب.	عدد الحيوانات ١٠ جمال، و١٧ حماراً، و١٥ رأساً من الأبقار، و١٥٠ رأساً من الأغنام والماعز.
المنذرية ^(٢)	على بعد نصف ميل أسفل راكل الملح.	اليمنى	٢٠ منزلاً لبني وهيب.	عدد الحيوانات هو ٢٠ جملاً، و١٨ حماراً، و١٢ رأساً من الأبقار، و٣٠٠ رأس من الأغنام والماعز
المهائل ^(٣)	على مسافة ميل ونصف الميل جنوب المنذرية.	اليمنى	٢٥ منزلاً لبني وهيب.	عدد الحيوانات هو ٧ جمال، و١٢ حماراً، و١٠ رؤوس من الأبقار، و١٥٠ رأساً من الأغنام والماعز.
الحملة ^(٤)	أسفل المهائل بقليل والى خلف الوادي بقليل أيضاً.	اليسرى	...	
كيد ^(٥)	أسفل الحملة بقليل وخلف الوادي بمسافة قصيرة أيضاً.	اليسرى	...	يقال إن هاتين المستوطنتين مهجورتان في الوقت الحاضر.
الخفيجي ^(٦)	على بعد ٤ أميال أسفل المنذرية.	اليمنى	٢٠ منزلاً من الطين وسعف التخيل للهاديين.	يزرع بها التخيل والتبغ؛ ويوجد بها ٨ جمال، و٢٥ حماراً، و١٠ رؤوس من الأبقار، و٢٠٠ رأس من الأغنام والماعز.

(١) انظر: رَاكُلُ الْمَلْحِ Raki Milh.

(٢) انظر: الْمَنْذَرِيَّةُ Mandhariyah.

(٣) انظر: الْمَهَائِلُ Mahail.

(٤) انظر: الْحَمَلَةُ Hamlah.

(٥) انظر: كَيْدُ Kaid.

(٦) انظر: الْخَفَيْجِيُّ Khafaiji.



الاسم	الموقع	الضفة	المتازل والسكان	الملاحظات
الطويلة ^(١)	أسفل الخفيجي مباشرة.	اليسرى	٣٠ منزلاً لبني وهيب.	عدد الحيوانات هي: ١٢ جملاً، و٢٥ حماراً، و٣٠ رأساً من الأبقار، و٢٥٠ رأساً من الأغنام والماعز.
مزرع العلوي ^(٢)	على بعد ٣ أميال أسفل الطويلة.	اليسرى	٢٠٠ منزل لبني بطّاش من فرع المعاشرة، وللقواسم ولبني حسن والبلوش.	يملك أهالي القرية بستين تقع على مدرجات لتحميها من الانجراف. ويوجد بها ٢٠,٠٠٠ نخلة ويزرع بها البطيخ والتين والليمون والمانجا والبطاطا الحلوة والتبغ والبرسيم، كما يزرع قليلاً من القمح. والحيوانات هي ٣٠ حماراً، و٤٥ حماراً، و٥٠ رأساً من الأبقار، و١٠٠٠ رأس من الأغنام والماعز.
مزرع الحدري ^(٣)	على بعد ميل أسفل مزرع العلوي.	اليمنى	٦٠ منزلاً لبني بطّاش من فرع المعاشرة.	الحيوانات هي ٣٥ جملاً، و٢٠ حماراً، و٣٠ رأساً من الأبقار، و٢٠٠ رأس من الأغنام والماعز.
الرجع ^(٤)	على بعد ميل ونصف ميل أسفل مزرع الحدري.	اليسرى	٧٠ منزلاً لبني بطّاش من فرع المعاشرة.	الحيوانات هي ٢٠ جملاً، و٤٠ حماراً، و٤٠ رأساً من الأبقار، و٣٠٠ رأس من الأغنام والماعز.
يتي ^(٥)	على بعد ٦ أميال أسفل الرجع وعلى بعد ميل من البحر.	اليمنى	...	انظر المقالة الخاصة بمسقط.

(١) انظر: الطويلة Tawilah.

(٢) انظر: مزرع العلوي Mazra-Al-Alowi.

(٣) انظر: مزرع الحدري Mizra-Al-Hadri.

(٤) انظر: الرجع Rija.

(٥) انظر: يتي Yiti.

وتقع قرى فيفة^(١)، وحيم^(٢)، وسمكت^(٣) في حوض وادي الميِّج بالقرب من خط تقسيم المياه بينه وبين وادي السرين على بعد ٦ أميال من الجانب الأيسر لوادي الميِّج، فيما تدخل سيولها عند نقطة تقع بين المحيدث والخفيجي. وقرية فيفة هي أقصى هذه القرى غرباً، وسمكت أقصاها شرقاً، والجدير بالذكر أن هذه القرى الثلاث غير مأهولة في الوقت الحاضر. ويبلغ عدد سكان وادي الميِّج المقيمون باستثناء سكان قرية يتي التي تقع على الساحل نحو ٣٠٠٠ نسمة.

ولوادي الميِّج رافد واحد مهم هو وادي جنة^(٤) أو حطاط الذي يتصل به عند جانبه الأيسر من الجنوب الغربي أسفل الطويلة مباشرة. ويحتوي هذا الوادي على قرية الحاجر^(٥) عند نهايته على بعد ياردات قليلة شمال الطويلة. وقد أنشئت الحاجر نحو عام ١٨٧٥م من قبل السيد هلال بن حمد الذي اشترى الماء لها من بني وهيب. وتتألف هذه القرية من ٣٠ منزلاً من الحجر وكوخاً لبني وهيب الذين ما زال يخصصهم جزء منها. وهي تنتج التمر بكميات كبيرة والبطيخ والليمون والتين والمانجا، وعدد الحيوانات ٣٠ جملاً، و٤٠ حماراً، و٢٠ رأساً من الأبقار، و٢٠٠ رأس من الأغنام والماعز. ويقع سيح حطاط على بعد ثمانية أميال فوق نقطة التقاء وادي جنة مع وادي الميِّج، وهو يتكون من

التقاء وادين قصيرين هما وادي القحز^(٦) من عقبة القحز في الغرب ووادي العمدة^(٧) من عقبة العمدة^(٨) في الشرق. ولكل من هذه الأودية طريق يؤدي من مطرح إلى وادي الطائين وممرات كل منها صعبة، ولاسيما ممر العمدة بصفة خاصة. ويلتقي وادي الحلو بوادي الميِّج عند جانبه الشرقي جنوب يتي مباشرة، وحيث إن الالتقاء يحدث بالقرب من الساحل فإنه لا يعد رافداً له. ويحتوي وادي الميِّج جنوب الطويلة على مجرى سريع الانسياب يروي قريتي المززع، ولكن مظهره في مجراه الأدنى قاحل. ويبلغ عدد أشجار النخيل التي تمتلكها القرى السبع الواقعة في حوضه الأعلى ٣٠,٠٠٠ نخلة. ويقال إنه من الممكن الحصول على البخور واللبان من جوارها، لكن هذا الأمر مشكوك فيه.

المِيَّحَة Maihhah

٢٦-٢٣، ٠٠-٠٦-٥٧. قرية صغيرة في وادي بني غافر^(٩) بمنطقة الحجر الغربي في سلطنة عمان.

المِيِّدان Maydan

١٦ - ٥٣ - ١٩، ٤٤ - ٢٢ - ٤١. قرية في محافظة المخوة بمنطقة الباحة، تقع على ارتفاع ٥٤٩ متراً فوق مستوى سطح البحر، ويقطنها

(٦) انظر: النَّحَزَا (وادي) (Qahza (Wadi).

(٧) انظر: العمدة (وادي) (Amdah (Wadi).

(٨) انظر: العمدة (عقبة) (Amdah (Aqabat).

(٩) انظر مادة هذا المدخل في المعجم، فستجد تفصيلات أخرى.

(١) انظر: فَيْفَة (Fifah).

(٢) انظر: حَيِّم (Haim).

(٣) انظر: سَمَكْت (Samkat).

(٤) انظر: جَنَّة (وادي) (Jannah (Wadi).

(٥) انظر: الحَاجِر (Hajir).

ميدي Medi

١٦-٢٠-٥٠، ٤٥-٤٢. انظر: ميدي Midi.

ميدي Midi

١٦-٢٠-٥٠، ٤٥-٤٢. انظر: ميدي Midi.

.Maidi

المِيرَانِي (قلعَة) Mirani

٢٣-٣٦-٥٠، ٣٢-٥٨. قلعة في

الجانب الغربي من ميناء مَسْقَط^(٣).

المِيرَاكَة (ريع) Miraqah (Riah)

٢٤-٥٢-٥٠، ٤٦-٥٩. ممر في نجد

على الطريق بين الرياض ومكة المكرمة يقال إنه يقع بين شعيب الحيسية وقرية البرة التي تقع على بعد نحو ٦٠ ميلاً شمال غرب الرياض. وعمق ريع الميركة يبلغ نحو ٦٠ قدماً^(٤).

= بتصدير البن والجلود وبعض المنتجات الزراعية. ويواجه المدينة في البحر عدد من الجزر الصغيرة التي يعتمد سكانها على صيد الأسماك، ومنها جزيرة بكلان وجزيرة الفشت، هذا عدا جزر أخرى غير مأهولة مثل جزيرة العاشق وجزيرة أرادين وجزيرة بادي وجزيرة مدحوران وغير ذلك. وتشكل ميدي في أعمالها مديرية من مديريات محافظة حجة، ومن بين أهم قبائلها وبلدانها: بني فاضل، بني عكاد، بني العضايب، وادي حبل، بني المكّي، الجعلة، بني باري، بني فايد، بني هشان، العماشية، الجرايحة، المكامرة، الغياشية، السوالمه (إبراهيم المتحفي، ٢٠٠٢م، معجم البلدان والقبائل اليمنية، دار الكلمة بصنعاء).

(٣) انظر مادة هذا المدخل في المعجم، فستجد تفصيلات أخرى.

(٤) ينطبق هذا الوصف على مدخل شعيب الحيسية، وهو الثنية التي يمر منها الطريق للصعود نحو جبال طويق =

من ٥٠١ إلى ٢٠٠٠ نسمة. وترتبط مع الطريق الساحلي الرئيس بدرب مستو و متموج ببطن واد جيد وسيح، إلى لا بأس به، طوله ٨١,٥ كم (ITALCONSULT, 1970).

المِيدَان Midan

٢٣-٢٥-٥٠، ٥٧-٥٧. قرية صغيرة في

وادي بني غافر^(١) بمنطقة الحجر الغربي بسلطنة عمان.

ميدي Maidi

١٦-٢٠-٥٠، ٤٥-٤٢. وتكتب أيضاً

Medi و Midi؛ قرية ضخمة من الأكواخ تقع على ساحل اليمن في جنوب غربي شبه الجزيرة العربية، وتقع على مسافة ٤٥ ميلاً عن طريق البر من جازان، و٤٩ ميلاً من اللُحَيَّة، وهي مرفأً تتوقف فيه لفترة قصيرة بواخر السادة كوسجي دنشو Messrs Cowasjee Dinshaw. وللإدرسي قلعة صغيرة على بعض الأراضي المرتفعة بعيداً عن القرية، وهي منطقة مسيجة حصينة مربعة الشكل مبنية من اللبن. وتمتد طرق التجارة من ميدي شرقاً إلى صعدة وصنعاء، وتقع ميدي على الضفة اليمنى لوادي سَيْل عند مصبه، ومن هذا المكان يمتد طريق بمحاذاة الضفة اليمنى لذلك المجرى المائي إلى حررض التي تبعد نحو أكثر من ١٦ ميلاً. وموقع ميدي يؤهلها لأن تصبح ميناء مهماً^(٢).

(١) انظر مادة هذا المدخل في المعجم، فستجد تفصيلات أخرى.

(٢) ميدي: مدينة ساحلية على البحر الأحمر، تقع غرب مدينة حجة ومن أعمالها. وهي ميناء قديم اشتهر =

مَيْسَان (وادي) Maysan Wadi

٤٤-١٣-١٨، ١٩-١٢-٤٢. قرية في محافظة رجال ألمع بمنطقة عسير، تقع على ارتفاع ١٠٦٥ متراً فوق مستوى سطح البحر، ويقطنها نحو ١٠٠ نسمة. وترتبط مع طريق الطائف-أبها-جازان الرئيس بدرج مستوى متموج سيء، إلى لا بأس به، طوله ٦٥,٥ كم، ولكن يحتاج الشخص إلى ٢,٧ ساعة مشياً، للوصول من القرية إلى ذلك الدرب. (ITALCONSULT, 1970).

مَيْسَان Maysan

٥٤-٤٩-٢٠، ٤١-٠٠-٤١. قرية في بني حارث بمحافظة الطائف في منطقة مكة المكرمة، تقع على ارتفاع ١٩١٠ أمتار فوق مستوى سطح البحر، وسكنها من ٥٠١ إلى ٢٠٠٠ نسمة. وهي ترتبط مع طريق الطائف-أبها-جازان الرئيس بدرج مستوى ممهد ببطن واد جيد، إلى لا بأس به، طوله ٣٧,٥ كم (ITALCONSULT, 1970).^(١)

= الذي يؤدي إلى سبع الملاف. ذكر الشيخ عبدالله بن خميس: أن ثنية الأحيسي تقع في أعلى وادي الأحيسي، وفوقها أنوف بارزة من طويق أهمها خشم خرشما، وخشم الميركة، ويجزغ من جانبها الجنوبي طريق يقال له: طريق غرور يقال إن جيش خالد بن الوليد سلكه وقطع خط الرجعة على بني حنيفة. وحول هذه الثنية أمر جيش خالد مجاعة ابن مرارة الحنفي مع ثلاثة وعشرين فارساً من قومه (عبدالله بن خميس، معجم اليمامة).

(١) مَيْسَان: وادٍ فحل كثير القرى والمزارع، حسن المناظر عليل الهواة يقع جنوب الطائف على قرابة ١٠٠ كيل، ويرتفع ١٩٠٠ متر عن سطح البحر، وأهله بلحارث، وهو قاعدة ما حوله من بلادهم (عائق البلادي، معجم معالم الحجاز).

مَيْسَان Maysan

٢٨-٥٥-١٩، ٢٩-٠٣-٤١. قرية في محافظة بلجرشي بمنطقة الباحة، تقع على ارتفاع ٢٠٦٣ متراً فوق مستوى سطح البحر، ويقطنها نحو ١٠٠ نسمة. وهي ترتبط مع طريق الطائف-أبها-جازان الرئيس بدرج جبلي مستو ومتموج بطن واد سيء، إلى لا بأس به، طوله ١٤,٨ كم (ITALCONSULT, 1970).^(٢)

المَيْسَر (جزيرة) Kad Hadara

٢٨-٢٧-١٨، ٢٦-١٦-٤١. انظر: فرسان (جزائر وضاف) (Farasan Islands and Bank)؛ الجانب الشرقي من الضفة^(٣).

المَيْسَرِي (أبار) Maisari (AI)

٢٨-٠٥-٣٠، ١٤-١٩-٣٨. بضع أبار في وادي السرحان^(٤) بشمال غربي شبه الجزيرة العربية^(٥).

(٢) ميسان: قرية صغيرة من قرى المرزوق (علي الزهراني، معجم بلاد غامد وزهران).

(٣) الميسر جزيرة مرجانية تقع غرب بلدة عمق، وشرق جزيرة قطنة، وشمال شرق جزيرة الظهر، وتبلغ مساحتها نحو ٠,٠٠٤ كم^٢، وهي جزيرة صغيرة يضاوية الشكل تقع قرب الطرف الشرقي لحاجز مرجاني يحيط بها، مستوية السطح تغطيها الرمال وتنمو عليها الشجيرات، تبعد عن الساحل نحو ثمانية أميال بحرية (أحمد الغزاوي، ومحمد الراشد، وعبدالله العنيزان، ٢٠٠٧م، جزر المملكة العربية السعودية في البحر الأحمر والخليج العربي، هيئة المساحة الجيولوجية السعودية).

(٤) انظر مادة هذا المدخل في المعجم، فستجد تسميات أخرى.

(٥) المَيْسَرِي: - كانه منسوب إلى الميسر - سهل يقع جنوب طَبْرَجَلٍ بقرها، بدعه الطريق من الجوف إلى =

مَيْسِرِي (آل) Misiri (Al)

١٩-١٧-١٩، ٢٥-٠٥-٤٢. قرية في بني عمرو بمحافظة النماص في منطقة عسير، تقع على ارتفاع ٢٥١٣ متراً فوق مستوى سطح البحر، ويقطنها نحو ١٠٠ نسمة. وهي ترتبط مع طريق الطائف-أبها-جازان الرئيس، ولكن يحتاج الشخص إلى ١ ساعة مشياً؛ للوصول من القرية إلى ذلك الدرب (ITALCONSULT, 1970).^(١)

المَيْضَاءُ Mifa

٠٩-٥٣-١٨، ٣٩-٥٧-٤١. قرية يسارق في منطقة عسير، تقع على ارتفاع ٤٤٩ متراً فوق مستوى سطح البحر، ويقطنها من ٢٥١ إلى ٥١٠ نسمة. وترتبط مع الطريق الرئيس بدرب ممتوج سعي، طوله ٢ كم (ITALCONSULT, 1970).^(٢)

المَيْضَاءُ Mifah

١٣-٠٢-١٩، ٠٣-٠٧-٤٢. قرية في النماص بمحافظة النماص تقع على ارتفاع ٢٤٨٨ متراً فوق مستوى سطح البحر، ويقطنها نحو ١٠٠

= القريات يساره، على مقربة منه (حمد الجاسر، معجم شمال المملكة).

(١) آل مَيْسِرِي: قرية كبيرة من قرى بني هاشم واسمهم حالياً قبيلة (القبيل) وتقع قرية آل ميسري إلى الغرب من القبيل القاعدة وعلى بعد كيل ونصف وتجاور قرية آل عريف من بني عمرو حيث مركز (السرحة) ببلاد شَهْر الشام (منطقة حلباء) وإلى الجنوب من بلدة السرو (عمر بن غرامة العمري، معجم بلاد رجال الحجر).

(٢) المَيْضَاءُ: قرية للميفاء من آل جبلي تقع بوادي الجب بأسفله وعند مصبه في وادي جبال (عمر بن غرامة العمري، معجم بلاد بارق).

نسمة. وهي ترتبط مع طريق الطائف-أبها-جازان الرئيس بدرب ممتوج لا بأس به، طوله ٠,٥ كم (ITALCONSULT, 1970).^(٣)

مَيْضَعَة (وادي) Maifaa (Wadi)

٠١-٥٥-١٣، ٠٠-٤٥-٤٧. واد في حضرموت، في جنوبي شبه الجزيرة العربية ينشأ من جوار يَشْبَم، ويميل بعامة نحو الشرق حتى يصل إلى ثَقْب الهَجْر، حيث يستدير إلى جهة الجنوب الشرقي، ثم يتشر على شكل مروحة في الصحراء باتجاه الشمال الغربي من عين بامعبد بالقرب من رأس غبة عين دون أن يلتقي بالبحر على الإطلاق. وفي أعاليه يوجد مجرى دائم الجريان، أما في جنوب ثَقْب الهَجْر فلا يجري سوى بعد هطول الأمطار الغزيرة. ومع ذلك توجد آبار وعيون في أنحاء الوادي، كما نلاحظ تحسن المياه كمّاً ونوعاً كلما صعدنا مع الوادي.

ومن بين الوديان التي يضمها وادي ميفعة وديان عَمَقِين^(٤) وِسْلُمُون^(٥) اللذان يلتقيان بعد اتحادهما أسفل قرية الحَضْن^(٦) بقليل.

وبالقرب من حَبَّان حتى ثَقْب الهَجْر يعرف الوادي باسم غيل حَبَّان. وفي جوار تل ثَقْب الهَجْر يوجد رافد قادم من الضفة اليمنى من اتجاه محفوظ ويشبم.

(٣) المَيْضَاءُ: قرية لآل بالحصين تقع بقمة جبل القامة (عمر بن غرامة العمري، معجم بلاد رجال الصجر).

(٤) انظر: عَمَقِين (وادي) Amqain.

(٥) وردت تهجتها في المعجم هكذا Salman.

(٦) وردت تهجتها في المعجم هكذا Hasan.

ويضم وادي ميفعة حوضه الأماكن الآتية مرتبة ترتيباً تنازلياً:

يَشْبُم	...	راجع المقالة الخاصة بِيَشْبُم ^(١) .
حَبَّان ^(٢)	الضفة اليمنى، ١٠ أميال أسفل يَشْبُم.	ذكر أنها قرية كبيرة مبنية من اللبن، وتوجد فيها المياه العذبة.
لَهْيَة ^(٣)	الضفة اليسرى، ٧ أو ٨ أميال أسفل حَبَّان.	قرية صغيرة بها مياه عذبة.
كُدُر ^(٤)	الضفة اليمنى، بعيدة إلى حد ما من جنوب شرق لَهْيَة.	قرية صغيرة بها مياه عذبة.
الرَّوْضَة ^(٥)	الضفة اليسرى، على مسيرة ١,٥ ساعة أسفل لَهْيَة.	قرية صغيرة بها مياه عذبة.
نَقَبُ الهَجَر	فوق تل وسط الوادي.	راجع المقالة الخاصة بِنَقَبُ الهَجَر ^(٦) .
جول عقيل ^(٧)	الضفة اليسرى، لا تبعد عن أسفل تل نَقَبُ الهَجَر.	من أكبر القرى بالمجموعة.
الصَّعِيد ^(٨)	الضفة اليسرى، ميلان أسفل جول عقيل.	قرية من النمط العادي، بها آبار.

= بها سنة ٨٦٢هـ وبها ذريته، كما يسكنها من آل باعلوي آل البغدادي وآل الجيلاني وآل الجنيد الأخضر من آل عبدالله باعلوي، ومعهم آل زعيل وآل عتيق وآل كبران وآل فاتح وآل سعد وآل حميد وآل النجار. وتشكل هذه الروضة مركزاً إدارياً من مديرية ميفعة وأعمال محافظة شبوة. ومن أهم قراها: عمالقين، الخضراء، الصدارة، العين، الريدة، بريه، حصن الخليف، الجول، الحنكة، الحيره، بروم، رأس الكلب، وادي زهوان (إبراهيم المقحفي، ٢٠٠٢م، معجم البلدان والقبائل اليمنية، دار الكلمة بصعاء).

(٦) انظر: نَقَبُ الهَجَر Naqab-Al-Hajar.

(٧) وردت نهجتها في المعجم هكذا (Jol) Agil.

(٨) وردت نهجتها في المعجم هكذا Said.

(١) انظر: يَشْبُم Yashbum.

(٢) انظر: حَبَّان Habban.

(٣) وردت نهجتها في المعجم هكذا Lahyah. ولَهْيَة: بلدة في وادي حبان من مديرية الصعيد وأعمال محافظة شبوة فيها المشايخ آل بامرحول. والمسافة بينها وبين مدينة حبان لا تتعدى ستة كيلومترات (إبراهيم المقحفي، ٢٠٠٢م، معجم البلدان والقبائل اليمنية، دار الكلمة بصعاء).

(٤) انظر: كُدُر Kidur.

(٥) الروضة: مدينة في وادي ميفعة يقال لها روضة آل إسرائيل، نسبة إلى الشيخ الفقيه إسرائيل بن الفقيه إسماعيل بن الفقيه محمد بن عمر المالكي، المتوفى =

الرَّيْدَةُ ^(١)	الضفة اليمنى، بين ثَقْبِ الْهَجْرِ والمَنْصُورَةِ.	ليس لدينا عنها تفصيلات، وهي مبنية من اللبن، ويحصلون على الماء من الآبار.
المَنْصُورَةُ ^(٢)	الضفة اليسرى، ٥ أميال أسفل ثَقْبِ الْهَجْرِ.	قرية تشبه المنصورة إلى حد كبير.
جَوْلُ الشَّيْخِ ^(٣)	الضفة اليمنى، نحو ٣ أميال أسفل المَنْصُورَةِ.	قرية ليس لدينا تفصيلات عنها.
الغريقة ^(٤)	الضفة اليمنى، نحو ٣ أميال أسفل جَوْلُ الشَّيْخِ.	قرية، لا تفصيلات.
صُحُونٌ ^(٥)	الضفة اليمنى، بعيدة إلى حد ما عن الضفة.	قرية، لا تفصيلات.
مَيْفَعَةٌ	الضفة اليمنى، ٥ أميال أسفل الغريقة.	قرية، لا تفصيلات.
قَفَيْرَةٌ ^(٦)	الضفة اليمنى، بعيداً إلى حد ما عن الضفة، ٥، ٣، و٦ أميال على التوالي من مَيْفَعَةٍ.	قرية، لا تفصيلات.
رُدُومٌ ^(٧)	الضفة اليمنى، بعيداً إلى حد ما عن الضفة، ٥، ٣، و٦ أميال على التوالي من مَيْفَعَةٍ.	قرية، لا تفصيلات.
جبل مَسِيَّةٌ ^(٨)	في الوادي.	تل صغير من الحجر الرملي.

(١) وردت تهجتها في المعجم هكذا Raidah.

(٢) انظر: المَنْصُورَةُ Mansurah.

(٣) انظر: جَوْلُ الشَّيْخِ Jadwal Shaikh.

(٤) وردت تهجتها في المعجم هكذا Gharigah.

(٥) وردت تهجتها في المعجم هكذا Sahun (or Sakhun).

انظر: صُحُونٌ Sahun.

(٦) وردت تهجتها في المعجم هكذا Ghafaizah.

(٧) وردت تهجتها في المعجم هكذا Radum.

(٨) انظر: مَسِيَّةٌ (جبل) Masinah (Jabal).

قرية، لا تفصيلات.	الضفة اليمنى، ٤ أو ٥ أميال من صُحُون.	حَوَائِل العَرَب ^(١)
قرية، لا تفصيلات.	الضفة اليسرى، بعيداً إلى حد ما عن الضفة اليسرى.	السَّحِيل ^(٢)

وتوجد قرى في وديان عميقين وسلثون
أو بالقرب منهما منها: الرُّوضَة، والحوطَة،
والحصن^(٣).

(١) انظر: حَوَائِل العَرَب Huwail - Al - Arab.

(٢) وردت تهجتها في المعجم هكذا Sahail. والسحيل:
منطقة في وادي ميفعة بجوار مدينة رضوم ومن
أعمالها. بها مزارع وحروث، وهي منازل آل العظم من
آل ذيب (إبراهيم المقحفي، ٢٠٠٢م، معجم البلدان
والقبائل اليمنية، دار الكلمة بصنعاء).

(٣) مَيْضَعَة: وادزاعي في جنوب حبان من أعمال محافظة
شبوة. تسكنه قبائل آل باعوضة والمشايخ آل عبدالمانع.
وقد سمي الوادي باسم مدينة (ميفعة القديمة) التي
كانت مزدهرة في عصور ما قبل الإسلام؛ إذ يبدو أنها
كانت عاصمة حضرموت القديمة، فقد ذكرها مؤرخو
اليونان والرومان وأوردوها على أنها مركز تجاري
ومدينة ذات أسوار عالية وقصور ومعابد وهياكل
عظيمة، وهذا يدل على عظم شأنها. وقد تعرضت
المدينة للخراب جراء السيول التي شهدتها المنطقة
في أواخر القرن الماضي، لذلك تشكلت وقامت بدلاً
منها مدينة (جول الريدة) التي أصبحت عاصمة مديرية
ميفعة. وتقع المدينة القديمة بمحاذاة الطريق المرفق
التي تربط محافظة شبوة بمحافظة حضرموت بالقرب
من قرية عرآن. وتضم مديرية ميفعة قرى وبلدان ثلاثة
مراكز إدارية هي: ميفعة، رضوم، الروضة. ومن بين
أهم هذه القرى: جول الريدة، عزان، حيقون، القليقة،
باعرام، لمصون، الكويرات، حصن بن يعقوب،
المنصورة، باصفاء، جول عقيل، جول الشيخ، بئر علي،
بالحاف، جلعة، الجويري، مين بامعبد، المشهارة،
الحويمي، حوزة، وادي عرقة، الصدارة، العين،
الحسيبة، لماطر، بريرة، عماقين، الصمدية، البقيلة،
جول بن تشوان، فرتك، الجنج، رأس الكلب، وادي =

مَيْقُوع (آبار) Maiqum

٠٠ - ٥١ - ٢٩، ٠٠ - ٥٧ - ٣٨. مورد ماء ومنطقة تخيير في وادي السرحان^(١) بشمال غربي شبه الجزيرة العربية^(٢).

المَيْل (وادي) Mayal Wadi

١٨ - ١١ - ١٨، ٤٠ - ١٦ - ٤٢. قرية في محافظة رِجَالِ المَعِّع بمنطقة عسير، تقع على ارتفاع ٩٥٣ متراً فوق مستوى سطح البحر، ويقطنها نحو ١٠٠ نسمة. وترتبط مع طريق الطائف-أبها-جازان الرئيس بدرج مستو و متموج سيء، إلى لا بأس به، طوله ٥، ٦٦ كم (ITALCONSULT, 1970).

المَيْلَة Milah

٤٥ - ١٩ - ١٧، ٢٥ - ٣٣ - ٤٢. قرية في محافظة صبيا بمنطقة جازان، تقع على ارتفاع ٦٢ متراً فوق

مستوى سطح البحر، ويقطنها نحو ١٠٠ نسمة. وهي ترتبط مع طريق الطائف-أبها-جازان الرئيس بدرج متموج لا بأس به، طوله ٦، ٠ كم. وبالقرية ثلاثة دكاكين (ITALCONSULT, 1970).

مَيْلِم Milim

٢٧ - ٣٨ - ١٨، ٤٨ - ١٩ - ٤٢. قرية في بَلَسَمَر بمنطقة عسير، تقع على ارتفاع ٢٤١٠ أمتار فوق مستوى سطح البحر، ويقطنها نحو ١٠٠ نسمة. وترتبط بطريق الطائف-أبها-جازان الرئيس بدرج متموج لا بأس به، طوله ٢ كم (ITALCONSULT, 1970).

مَيْمُون Maimun

فرع رئيس من قسم بني سالم من قبيلة حرب^(٣) بالحجاز وغربي نجد.

مِينَاء Mina

٠٠ - ٣٠ - ٣٠، ٣٠ - ٥٢ - ٤٧. خور على الضفة اليسرى لشط العرب مقابل قرية سعيوان في جزيرة العُجَيْرِ أَوِيَّة^(٤).

المَيْنَ Mijan

انظر: المَحَجَن Mijan.

مَيْهُوم (آل) Mayhum (Al)

٣٥ - ٠٤ - ١٨، ٣٧ - ٤١ - ٤٢. قرية في المسقي بمنطقة عسير، تقع على ارتفاع ٢٢١٣ متراً فوق (٣) انظر مادة هذا المدخل في المعجم، فستجد تفصيلات أخرى.
(٤) انظر مادة هذا المدخل في المعجم، فستجد تفصيلات أخرى.

= نخل، وادي رهوان. وتعد ميفعة أكبر مديريات محافظة شبوة مساحة وأكثرها سكاناً، وهي المديرية الرحيمة التي تطل على البحر، كما يوجد فيها واحد من أشهر الأودية الزراعية في الجمهورية اليمنية، وهو وادي ميفعة الخصيب الذي تنتشر على ضفتيه أشجار النخيل والفواكه التي تمد الوطن بالخيرات الوفيرة. وحتى لا يحدث اللبس فإن وادي ميفعة هو غير وادي ميفع؛ والمسافة بينهما تزيد على مئة كيلومتراً وكلاهما يطلان على ساحل البحر العربي (إبراهيم المقحفي، ٢٠٠٢م، معجم البلدان والتبائل اليمنية، دار الكلمة بصنعاء).

(١) انظر مادة هذا المدخل في المعجم، فستجد تفصيلات أخرى.

(٢) مَيْقُوع: يقع شمال دومة الجندل بنحو ٧٥ كيلاً في طرف وادي السرحان، وهي منهل للبادية، وفيه مركز تابع للجوف (حمد الجاسر، معجم شمال المملكة).
ولم يحظ الخطأ في رسم الاسم بالحروف اللاتينية.

مستوى سطح البحر، ويقطنها من ١٠١ إلى ٢٥٠ نسمة. وهي ترتبط مع طريق الطائف-أبها-جازان الرئيس بدرب مستو وتمتوج ممهد لا بأس به، طوله ٣٤,٣ كم (ITALCONSULT, 1970)^(١).

مَيُون (جزيرة) Perim

١٢-٣٩-٠٠، ٣٠-٢٤-٤٣. انظر: بريم (جزيرة) Perim^(٢).

مَيِي Miyi

١٩-٤٨-٢٢، ١٣-٥٢-٤١. قرية في أدمة في محافظة بيشة في منطقة عسير، تقع على ارتفاع ٢٢٧٩ متراً فوق مستوى سطح البحر، ويقطنها نحو ١٠٠ نسمة. وهي ترتبط مع طريق الطائف-أبها-جازان، ولكن يحتاج الشخص إلى سبع ساعات مشياً؛ للوصول من القرية إلى ذلك الدرب (ITALCONSULT, 1970)^(٣).

المَيَيْسِن (وادي) Miyaisin (Wadi)


٢٣-٢٣-٠٠، ٠٠-٢٨-٥٧. أحد الأودية المشكلة لوادي المعاول^(٤) في منطقة الحجر الغربي بسلطنة عمان.

(١) في مركز الشعف بأبها في منطقة عسير.

(٢) هذا المدخل إضافة من المحقق لفائدة القارئ بسبب تعدد أسماء المكان.

(٣) في مركز خثعم بالعلاية بمحافظة بَلْقَرَن بمنطقة عسير.

(٤) انظر مادة هذا المدخل في المعجم، فستجد تفصيلات أخرى.



(ن)



المنطقة الشمالية^(١)، تقع على ارتفاع ٢٧٦ متراً فوق مستوى سطح البحر، ويقطنها من ١٠٠ إلى ٤٩٩ نسمة. وهي ترتبط بطريق ينبع-الوجه-ضبا الرئيس بدرب متموج وجبلي سيء، طوله ١١٨ كم، وهو عرضة للغرين والغبار والجرارول والظمي وفضان الأودية. وتشمل الأنشطة الاقتصادية فيها: زراعة النخيل، مع تربية الماشية من الغنم والماعز. ويوجد بها ماء كاف للشرب نسبة عذوبته ٧٦-١٠٠٪ (WILSON-MURROW, 1970)^(٢).

النَابِيَّة (آل) Nabiyah (Al)

١٨-٢٨-٢٦، ٣٨-١٠٠-٥٠. هجرة في المنطقة الشرقية، تقع على ارتفاع ١٥ متراً فوق مستوى سطح البحر، وتقع إلى الغرب من طريق الدمام-القيصومة، شمال غرب الدمام. وهي تتألف من أكواخ خشبية أو صفيح، وقد حضر سكانها من مختلف أجزاء المملكة العربية السعودية. ويعمل السكان في أرامكو، وفي الحكومة، وسائقين، بينما يعمل بعضهم بالزراعة وتربية الماشية. والماء كاف، وهناك نحو ٦٠ مزرعة حول الهجرة، ويبيع السكان التمور والخضراوات للأسواق المحيطة. وبها ستة محلات تزود السكان باحتياجاتهم. وهي تتصل بسيهات بشكل رئيس، والمدرسة على الطريق إلى سيهات. ومعظم السكان فقراء جداً وفقاً لما ذكره العمدة إلى درجة أن أطفالهم لا يستطيعون الحضور إلى المدرسة^(٣). ولا يوجد بها

(٧) الصحيح أنها في منطقة تبوك.

(٨) في مركز النابيع بمحافظة الوجه في منطقة تبوك عند جبال النابيع الواقعة جنوب غرب جبل الورد.

(٩) هذا كان في فترة قديمة، وهو بلا شك من الماضي إذ=

نَابِت (آل) Nabit (Al)

إحدى عشائر فرع آل علي بن مرة من قبيلة آل مَثَرَة^(١) في شرقي شبه الجزيرة العربية.

نَابِت (بئر آل) Nabit (Bir Al)

١٠٠-١٤-٢٥، ١٠٠-٣١-٥٠. بضع آبار بصحراء الجافورة^(٢) في شرقي شبه الجزيرة العربية.

النَابِت (آل) Nabit (Al)

٥١-١٣-٢٢، ١٠٠-٤٢-٤٦. انظر الخرقفة بالأفلاج (ETCO, 1970)^(٣).

نَابِر Nabir

٥٩-٠٧-٢٠، ٣٧-٠٣-٤١. قرية في الحجرة بمحافظة الليث^(٤) في منطقة مكة المكرمة^(٥) تقع على ارتفاع ٢٣٦ متراً فوق مستوى سطح البحر، ويقطنها نحو ١٠٠ نسمة. وترتبط مع الطريق الساحلي بدرب مستو بطن واد لا بأس به، طوله ٤٦ كم (ITALCONSULT, 1970)^(٦).

النَابِع (أن) Nabah (An)

١٠-٢٥-٢٦، ٢٦-٠٦-٣٧. قرية للبدو في

(١) انظر مادة هذا المدخل في المعجم، فستجد تفصيلات أخرى.

(٢) انظر مادة هذا المدخل في المعجم، فستجد تفصيلات أخرى.

(٣) انظر: الحَرْفَة (Kharfat Aflaj) (Al) Kharfah.

(٤) الصحيح أنها في محافظة قنوة بمنطقة الباحة.

(٥) الصحيح أنها في منطقة الباحة.

(٦) نابِر: على وزن فاعل - قرية تقع جنوب بلدة الحجرة بنحو خمسة أكيال، وهي من قرى قبيلة الشعبان بتهامة (على الزهراني، معجم بلاد غامد وزهران).

نَاجِح (آل) Najih

بمنطقة عسير يقطنها من ١٠١ إلى ٢٥٠ نسمة. وهي ترتبط مع طريق الطائف-أبها-جازان الرئيس بدرب مستو وتمتوج ببطن واد سيح، إلى لا بأس به، طوله ٣,٨ كم، ولكن يحتاج الشخص إلى ٥,٥ ساعة مشياً؛ للوصول من القرية إلى ذلك الدرب (ITALCONSULT, 1970).

نَاجِحَة (آل) Shinjah

عسير، تقع على ارتفاع ٢٢٦٣ متراً فوق مستوى سطح البحر، ويقطنها من ١٠١ إلى ٢٥٠ نسمة. وهي ترتبط مع طريق الطائف-أبها-جازان الرئيس بدرب مستو ببطن واد لا بأس به، طوله ٥,٨ كم. وبالقرية مستوصف (ITALCONSULT, 1970).^(٤)

نَاجِعَة (آل) Naja (Al)

أحد فروع فخذ آل معيض من قبيلة العجمان^(٥) بشرفي شبه الجزيرة العربية.

نَاجِم (آل) Najim (Al)

ظهران الجنوب في منطقة عسير، تقع على ارتفاع ٢٠٩٤ متراً فوق مستوى سطح البحر، ويقطنها نحو ١٠٠ نسمة. وهي ترتبط مع طريق أبها-خميس مشيط-نجران الرئيس بدرب جبلي مستو

(٥) يلحظ الخطأ في رسم الاسم بالحروف اللاتينية.

(٦) انظر مادة هذا المدخل في المعجم، فستجد تفصيلات أخرى.

أي خدمات أو مؤسسات حكومية. ويقدر سكانها بنحو ٣٥٠٠ نسمة (ETCO, 1970).^(١)

النَّابِيَّة Nabyah

بها آبار في البيضاء^(٢)، القسم الرابع^(٣) في الأحساء بشرفي شبه الجزيرة العربية^(٤).

نَاجِح (آل) Najih

أحد رُفَيْدَة في منطقة عسير، تقع على ارتفاع ٢٢٤٨ متراً فوق مستوى سطح البحر، ويقطنها نحو ١٠٠ نسمة. وهي ترتبط مع طريق أبها-خميس مشيط-نجران الرئيس بدرب مستو وتمتوج ممهد لا بأس به، طوله ١٧,٥ كم (ITALCONSULT, 1970).

= تحظى جميع الهجر والقرى بالاهتمام من حيث التعليم والتطور الاقتصادي. كما أنه شاهد على الفارق الكبير الذي كانت عليه الحال في المملكة العربية السعودية نيل نحو نصف قرن والآن بفضل ما وفرتة الدولة من رعاية لجميع مناطق المملكة.

(١) النَّابِيَّة: من قرى بني هاجر بسبها في محافظة القطيف (حمد الجسر، معجم المنطقة الشرقية).

(٢) ورد في النص الأصلي البيضاء Biyadh، وهو خطأ، والصحيح البيضاء، وهو غير البيضاء الذي في منطقة الرياض، الواقع إلى الشرق من الأفلاج. انظر مدخل (البيضاء Biyadh) في المعجم، فستجد تفصيلات أخرى عن البيضاء.

(٣) انظر مادة هذا المدخل في المعجم، فستجد تفصيلات أخرى.

(٤) النَّابِيَّة: من قرى بني هاجر، بمنطقة سبها من بلاد القطيف (عبدالرحمن العبيد، الموسوعة الجغرافية لشرفي البلاد العربية السعودية).

متراً فوق مستوى سطح البحر، ويقطنها نحو ١٠٠ نسمة. وهي ترتبط مع طريق أبها-خميس مشيط-نجران الرئيس بدرج جبلي مستو وتموج سيئ، إلى لا بأس به، طوله ١٣,٢ كم. ويوجد بالقرية مدرسة، وطاحونة (ITALCONSULT, 1970)^(٤).

النَّادِر Nadir

فئدة من قبيلة الدواسر^(٥) في جنوبي نجد، من آل فرجان من فرع آل حسن.

نَازِلَة Nazlah

١٣-٥٢-١٨، ١٧-١٠-٤٢. قرية في تَنُومَة^(٦) بمنطقة عسير، تقع على ارتفاع ٢٢٦٣ متراً فوق مستوى سطح البحر، ويقطنها نحو ١٠٠ نسمة. وهي ترتبط مع طريق الطائف-أبها-جازان الرئيس بدرج متموج ومستو سيئ، إلى لا بأس به، طوله ٧ كم. وبالقرية دكان واحد (ITALCONSULT, 1970)^(٧).

نَازِلَة Nazlah

٢٠-١٣-١٨، ٥٥-١٠-٤٣. قرية في محافظة سراة عبيدة بمنطقة عسير، تقع على ارتفاع ٢٢٥٠ متراً فوق مستوى سطح البحر، ويقطنها من ٥٠١ إلى ٢٠٠٠ نسمة. وهي ترتبط مع طريق أبها-خميس مشيط-نجران الرئيس بدرج مستو وتموج ببطن واد جيد وسيئ، إلى لا بأس به، طوله ٤,٤ كم (ITALCONSULT, 1970).

(٤) في مركز الفرعين بمحافظة أحد رُفَيْدَة بمنطقة عسير.
(٥) انظر مادة هذا المدخل في المعجم، فستجد تفصيلات أخرى.
(٦) أحياناً تسمى تنومة بني شهر؛ لوقوعها في بلادهم.
(٧) نازلة: قرية للجهازمة من بالحارث تنومة (عمر بن غرامة العمري، معجم بلاد رجال الحجر).

وتمتدج ببطن واد لا بأس به، طوله ٣٤,٣ كم (ITALCONSULT, 1970)^(١).

نَاجِي (آل بو) (Naji (Al Bu)

٣٠-١٤-٣٠، ٣٠-٣٠-٤٨. قرية على الشاطئ الغربي لجزيرة عبّادان^(٢).

النَّاجِيَة Najiyah

فرع من قبيلة الجبوس^(٣) في عمان.

النَّاسِخَة Naksah

٤٩-٢٨-١٩، ٢٤-٣٩-٤١. قرية في العرِضِيَّة الشمالية في محافظة القنفذة بمنطقة مكة المكرمة، تقع على ارتفاع ٤٨٦ متراً فوق مستوى سطح البحر، ويقطنها من ٥٠١ إلى ٢٠٠٠ نسمة. وترتبط مع الطريق الساحلي بدرج مستو وتموج ببطن واد جيد، إلى لا بأس به، طوله ١٠٤ كم (ITALCONSULT, 1970).

نَادَان Nadan

٢٣-٠٣-٥٦، ٥٧-٥٦-٥٦. قرية في منطقة الظاهرة بسلطنة عمان. انظر: دان Dan.

نَادِر (آل) (Nadir (Al)

١٧-٠٩-١٨، ٥٦-٥٦-٤٢. قرية في محافظة أحد رُفَيْدَة في منطقة عسير، تقع على ارتفاع ٢٢٤١

(١) في مركز الفيض بمحافظة ظهران الجنوب في منطقة عسير.
(٢) انظر مادة هذا المدخل في المعجم، فستجد تفصيلات أخرى.
(٣) انظر مادة هذا المدخل في المعجم، فستجد تفصيلات أخرى.

النَّازِيَّة Naziyah

١٨-٢٣، ٢٧-٥٧. قرية صغيرة في وادي الفرع^(١) بسلطنة عمان.

نازيموجة Nazimaujah

٢٣-٣٨-١٠، ٢٩-٥٨. أحد الأحياء داخل السور بمدينة مطرح، وربما كانت أصول هذا الاسم من اللغة السواحيلية، فهو يستذكر مناخي موجا (شجرة جوز هند واحدة) في زنجبار (Persian Gulf Gazetteer).

النَّاس (وادي أبا) Wadi Ben Nas

٢٤-٣٢، ٥٢-١٠-٤٧. قسم من الضيعة. وهي مجموعة مزارع حديثة شمال غرب القرية (ETCO, 1970)^(٢).

نَاشِر (آل) Nashir

١٩-١٢-٥٣، ٥١-٠٤-٤٢. قرية في محافظة النماص بمنطقة عسير، تقع على ارتفاع ٢٤٩٧ متراً فوق مستوى سطح البحر، ويقطنها من ٥٠١ إلى ٢٠٠٠ نسمة. وهي ترتبط مع طريق الطائف-أبها-

(١) انظر مادة هذا المدخل في المعجم، فستجد تفصيلات أخرى.

(٢) انظر: الضيعة (Dubayah (Ad).

ووادي أبا النَّاس: شعب ينحدر من قمة جبل الجبيل (خنزير) سابقاً، ويصب في وادي الحنية بين شعبي أبي حرملة من الشمال وأم عشرة من الجنوب. يقال إنه سمي أبا الناس لأن دهام بن دواس حاكم الرياض لما شعر بالضعف والخور عام ١١٨٧هـ من انتفاضة الدرعية التي أقلقت راحته وهدت كيانه، فربم معه من الناس، فهلكوا ظمأً في هذا الشعب. ومن ثم سمي: أبا الناس (عبدالله بن خميس، معجم اليمامة).

جازان الرئيس بدرج جبلي مستو سيء، إلى لا بأس به، طوله ٥,٠ كم (ITALCONSULT, 1970)^(٣).

النَّاشِر Nashir

أحد فئدة العصمة من قسم برقاء من عتبية^(٤) بوسط وغرب وسط شبه الجزيرة العربية.

نَاشِي (قبيلة آل بو) Nash (Al Bu)

إحدى القبائل المسماة قبائل عفج بالعراق^(٥).

نَاصِحَة Nashah

٣٥-٣٤-١٩، ١٤-٥٤-٤١. قرية في العلاية بمحافظة بيشة^(٦) في منطقة عسير، تقع على ارتفاع ٢٢٠٥ أمتار فوق مستوى سطح البحر، ويقطنها نحو ١٠٠ نسمة. وهي ترتبط مع طريق الطائف-أبها-جازان بدرج جبلي و متموج سيء، إلى لا بأس به، طوله ٣,١ كم (ITALCONSULT, 1970).

نَاصِر (أولاد) Nasir (Aulad)

فرع من قبيلة الهشم^(٧) بجعلان ومنطقة الحجر الشرقي في سلطنة عمان.

(٣) آل نَاشِر: إحدى قرى الوادي من قبيلة آل بني التميم وتجاور بلدة الخضراء من الجنوب الغربي (عمر بن غرامة العمري، معجم بلاد رجال الحجر).

(٤) انظر مادة هذا المدخل في المعجم، فستجد تفصيلات أخرى.

(٥) انظر مادة هذا المدخل في المعجم، فستجد تفصيلات أخرى.

(٦) تقع العلاية الآن بمحافظة بَلَعَرَن.

(٧) انظر مادة هذا المدخل في المعجم، فستجد تفصيلات أخرى.

نَاصِرَة (قَبِيلَة بَنِي) (Nasri (Beni))

انظر: الحجاز Hejaz؛ قبائل الحجاز^(١).

النَّاصِرِيَّة (خَان) (Nasriyah (Khan-An))

٢٣-٤٥-٠٠، ٢٤-٤٤-٠٠. سكن مهجور على الجانب الشرقي من الطريق بين بغداد والحلة على بعد نحو ١٩ ميلاً من الحلة. وهي تقع بالقرب من الضفة الشرقية لقناة قناة قديمة، المتاه.

النَّاصِرِيَّة (مَدِينَة) (Nasiriyah Town)

٣١-٠٣-٠٠، ٤٦-١٥-٠٠. مدينة مهمة في العراق تقع على الضفة اليسرى من نهر الفرات على بعد نحو أربعة أميال فوق نقطة الالتقاء بينه وبين أقصى مجرى غربي لشط الغراف.

الموقع والموضع:

تقع المدينة على أرض منبسطة، ولها واجهة نهريّة لمسافة نصف ميل، بينما تمتد مزارع النخيل فوقها لمسافة ميل ونصف حيث يوجد جسر عائم مؤلف من ٢٥ عوامة، ولكنه لا يستعمل لبعده عن المدينة، وهو يؤدي إلى ضاحية مزارع النخيل وأكواخ الطين على الشاطئ المقابل. وفي أسفل المدينة تمتد مزارع النخيل على الضفة اليسرى لمسافة بضع ساعات حتى تقابل المزارع سوق الشيوخ.

السكان:

المدينة مسورة، ولها ثلاث بوابات: شطرة، وقورنج، وبلفورد. وقد دمرت الفيضانات معظم (٨) هذا المدخل إضافة من المحقق لفائدة القارئ بسبب ورود التفاصيل عن القبيلة في مكان آخر.

نَاصِر (أولاد) (Nasir (Aulad))

فرع من قبيلة بني جابر^(١) بسلطنة عمان.

نَاصِر (قَبِيلَة آل ابن) (Nasir (Al Bin))

إحدى قبائل عمان المتصالحة^(٢).

نَاصِر (قَصْر عَيْن ابن) (Nasir (Qasr Ain Ibn))

٢٥-٢٠-٠٠، ٤٤-٣١-٠٠. مستوطنة في وادي السر^(٣) بين عنيزة وشقراء^(٤).

نَاصِر جِلْسَة (Nasir Julsa)

قناة مع مسكن أو مسكنين بالفاوق^(٥) عند مصب شط العرب.

نَاصِر صَفْر (Nasir Safar)

٢٩-٥٩-٠٠، ٤٨-٢٧-٠٠. قناة عليها بعض المسكن بالفاوق^(٦) عند مصب شط العرب.

نَاصِر مُحَمَّد (ولاد) (Nasir Muhammad (Wilad))

فرع من قبيلة بني رواحة^(٧) بالحجر في سلطنة عمان.

(١) انظر مادة هذا المدخل في المعجم، فستجد تفاصيل أخرى.

(٢) انظر مادة هذا المدخل في المعجم، فستجد تفاصيل أخرى.

(٣) انظر مادة هذا المدخل في المعجم، فستجد تفاصيل أخرى.

(٤) انظر: السرّ (عيون) (Ayun-As-Sirr).

(٥) انظر مادة هذا المدخل في المعجم، فستجد تفاصيل أخرى.

(٦) انظر مادة هذا المدخل في المعجم، فستجد تفاصيل أخرى.

(٧) انظر مادة هذا المدخل في المعجم، فستجد تفاصيل أخرى.

موارد الدخل:

يوجد بوجه عام فائض من المواد الغذائية التي يحضرونها من مزارع الحبوب الغنية من المناطق المحيطة بهم، ولكن النقل لا يمكن أن يحدث إلا عن طريق حمالين من قبائل العرب، والكميات التي يمكن الحصول عليها يستحيل تقديرها. إن موقع النَّاصِرِيَّة بالقرب من التقاء شط الغراف مع نهر الفرات مهم من الناحية التجارية، والاتصال بالبحر غالباً عن طريق القوارب التي يعمل منها نحو ١٠ قوارب كبيرة، بالإضافة إلى عدد من القوارب الصغيرة من نوع البلم التي تستعمل في عبور النهر والرحلات القصيرة.

الإدارة:

تحت الحكم التركي كانت النَّاصِرِيَّة هي المركز الرئيس لجميع سنجق المنتفق، إضافة إلى منطقة النَّاصِرِيَّة. وهي محطة منعزلة لمنطقة غير مستقرة كثيراً ما أزعجتها القلاقل في السنين الأخيرة التي كان يقوم بها سعدون باشا والمنتفق أساساً، والخارجون على القانون من الأهالي من العرب. ويقوم بشخصية المتصرف المدني والقائد العسكري ضابط تركي من الجيش النظامي. وتتكون القوة البوليسية من ١٠٠-١٥٠ من الضبطينة.

وهناك فرع لإدارة الدين العام، ومكتب بريد، ومكتب تلغراف ذو سلك واحد مع الدراجي في ناحية واحدة، وإلى سوق الشيوخ على الآخر. والشحن في البواخر ومجلس إدارة تنظيم إدارة الملاحة النهرية تقع تحت إدارة ناظر الميناء. ويوجد مدرستان حكوميتان ابتدائية وثانوية.

السور، ولذا فيحتاج إلى إعادة بناء. ويوجد بها ١١٠٠ منزلاً، و٤٥٠ دكاناً، و١٠ بيوت قهوة كبيرة، و١٠ بيوت قهوة صغيرة، كما يوجد ١٣ خانات خاصة للبضائع، و٥ مخازن للحبوب.

ويبلغ عدد السكان نحو ٨٥٠٠ نسمة؛ من بينهم ٢٤٠ يهودياً، و٣٢٤ من الصابئة، و٣٠ زنجياً، واثنان من المسيحيين. ولا يوجد أحباش هنا. ويبلغ عدد السنة ١٥٠٠ إلى ٢٠٠٠ نسمة. ويوجد بها ستة أحياء هي: السراي، والجامع، وسويج، والسيف، والصابئة، والشرقي. وأهم رجل في المدينة هو السيد زيدان؛ أحد ملاك الأراضي، والمتعهد السابق للأراضي والضرائب. وكذلك قریش أفندي؛ أحد ملاك المنازل، وعضو برلمان سابق. وأما التجار الرئيسون فهم: أولاد الحاج عباس، الحاج محمد علي وولده الحاج طالب، وإسماعيل أغا، وعبدالكريم السبي، وعبدالغني اليوسف، وعبدالمحسن. ويوجد جامع سني واحد، وآخر للشيعية. وتقدر أعداد النخيل لمسافة ١٠ أميال نحو أسفل النهر و١٠ أميال نحو أعلى النهر بنحو ٥٢٠٠٠ نخلة، كما يقال.

وحجم لتجارة في النَّاصِرِيَّة ضخم، وهي تستقبل وارداتها الأجنبية من بغداد والبصرة معاً، والصادرات الرئيسة هي الجلود (مدبوغة وغير مدبوغة)، والقمح، والشعير، والدهن. وأما الواردات الرئيسة فهي بضائع من مانشستر، والتوابل، والعقاقير. وقد تحسنت المدينة منذ الاستيلاء عليها من الأتراك عام ١٩١٥م، ولها مستقبل عظيم..



ن

التضاريس والسكان:

تعد مدينة النَّاصِرِيَّة هي المكان الكبير الوحيد في هذه المنطقة، ولكن قريتي أزيج وبطيحة يمكن أن يذكر على أنهما مقران للمديرين. فالأولى تقع على الضفة اليمنى لنهر الفرات فوق مدينة النَّاصِرِيَّة أو قريباً منها. ونهرا الفرات والغراف هما المعلمان الطبيعيان الرئيسان. وينتمي عرب المنطقة إلى قبيلة المنتفق.

السكان:

يقدر سكان المنطقة المستقرون بنحو ٥٣,٠٠٠ نسمة؛ كلهم من العرب الشيعة ما عدا ١,٠٠٠ نسمة من السنة، ونحو ١١٠٠ نسمة من أجناس وديانات أخرى يسكنون مدينة النَّاصِرِيَّة.

الإدارة:

بجانب المركز الرئيس تضم المنطقة منطقتين أخريين هما أزيج وبطيحة، ويدير كل منهما مدير يقيم في القرية التي يسمى القسم الفرعي باسمها.

إن جميع الأراضي الزراعية وكذا المستنقعات من حدود النَّاصِرِيَّة بمحاذاة قناة العتيق وقناة مزلق حتى بحيرة الحمار كانت-على ما يبدو- في عداد الممتلكات القبلية لمختلف القبائل من السكان الأصليين، وذلك حتى وقت قريب نسبياً. وكان رجال القبائل يدفعون رسوماً يسيرة لمشايخهم، ثم يعيدون تقسيم الأرض بين أنفسهم على الأرجح من حين لآخر. ولم يكن هناك أشجار نخيل إلا فيما ندر أما المحصول الرئيس فكان الأرز. وقرب نهاية القرن الخامس عشر أتت أسرة

وتتكون حامية النَّاصِرِيَّة من كتيبي مشاة مع جماعة من سلاح الفرسان، وخمس بنادق اثنتان منها طراز يحشى بالموزيل، ولكن المدينة بالرغم من ذلك معرضة للهجمات الليلية المتواصلة من العرب. ومهمة الدفاع الحقيقي تقع على عاتق المدنيين، وهم مسلحون ويتبادلون ليلاً مع المغيرين من ٥٠-٦٠ طلقة نارية. ويوجد هنا نحو ٥٠ رديفاً فقط، والمركز الرئيس للحامية رقم ٨٦ من فرق الرديف، وتوجد مبان ضخمة للحكومة تحوي المكاتب المدنية، والثكنات الحربية، ومخزن السلاح، ومستشفى، ومخزن للإدارة العسكرية. ويوجد الوكيل القنصلي أو نائب كاربارديز يمثل الحكومة الإيرانية (Persian Gulf Gazetteer) و(Murphy). ويوجد الآن سكة حديد عرضها متر تربط بين النَّاصِرِيَّة والبصرة بطول ١٢٥ ميلاً تقريباً (Murphy).

النَّاصِرِيَّة (منطقة) Nasiriyah District

٣١-٠٣-٠٠، ٤٦-١٥-٠٠. قسم من سنجق

المنتفق بولاية البصرة في العراق.

الموقع والحدود:

تقع منطقة النَّاصِرِيَّة على الجزء الأقصى للمجرى الأدنى من الفرع الغربي من شط الغراف، وعلى نهر الفرات قبل وبعد التقائهما معاً. والمنطقة محاطة بمنطقة السَّماوَة في الغرب، وشرطة المنتفق في الشمال، وسوق الشيوخ في الشرق، وتحدها في الجنوب الصحراء الشامية.

لأحد سكان مدينة النَّاصِرِيَّة في كل عام نظير مبالغ تتراوح بين ٥٥٠ إلى ٦٠٠ جنيه إسترليني.

موارد أخرى:

تعد هذه المنطقة رطبة، وتعد الحبوب والتمور والجواميس من بين الأصول الرئيسة بها.

محصولات الحبوب:

في ظل الحكم التركي كان نصيب الحكومة من الغلة سواء في أراضي الدولة أو أراضي الأهالي يلزم بها على نحو شبه دائم أحد الأهالي لأزمة تتراوح من ١ إلى ٥ سنوات، وقد أوردت السجلات الأرقام الآتية:

=

آل سعدون من الصحراء، وهيمنت على القبائل الأصلية، ثم استقرت في تلك المنطقة باعتبارهم سادة، حيث لم يمتلكوا في البداية أيًا من الأراضي ملكية خاصة، ولكنهم كانوا يفرضون العشور على مختلف القبائل. وظلت تلك الحال حتى نحو ٤٠ عاماً مضت عندما شرع الأتراك في جعل العراق خاضعة تماماً لسلطانهم.

ونجد بساتين النخيل على مسافة بضعة أميال فوق النَّاصِرِيَّة على ضفتي النهر وحتى حدود السوق. مع فجوات كبيرة لا يزرع فيها سوى محصولات الحبوب. ونظراً لأن المساحة التي تروى عن طريق الرفع محدودة فإن بساتين النخيل ليست ذات عمق كبير. وفي جانب الأزيق تحظى البساتين بالغمر مدة قصيرة في كل ربيع.

وتخص هذه البساتين بصورة رئيسة المنتفق أو أيًا من الملاك غير القبليين الذين اشتروها من المنتفق. والبساتين على حافتي نهر الفرات الفعليين يزرعها في المعتاد الفلاحون الذين لا ينتمون إلى القبائل الدائمة والذين يطلقون على أنفسهم إما النجادا (نسبة إلى نجد) وإما الحساوي (نسبة للأحساء).

ولا نكاد نجد أي مزارع للأرز في النَّاصِرِيَّة؛ إذ يزرعون بدله الشعير والقمح في الربيع والذرة في الصيف.

عائدات التمور:

لم يحدث أن كانت عائدات التمور تحسب وتجمع بصورة مباشرة؛ إذ كان يمنح هذا الحق

١٣١٩		١٣١٨		
ريالات	بيزة	ريالات	بيزة	الناحية
٤١,٧٩٢	= ٣١٣,٤٣٧	٤٣,١٠٤	= ٣٢٣,٢٨٢	بطيحة
٣٩,٦٩١	= ٢٩٧,٦٨٥	٣٦,٠٩٤	= ٢٧٠,٧٠٧	الأزرق

وكان نصيب الحكومة في الخضراوات (كالبرسيم، والبصل، والشمام وغيرها) العشر. وكانت الغلة في عام ١٣١٨ م نحو ٣٨٠٠٠ بيزة = ٥٠٦٦ ريالاً، أما نصيبها من محاصيل الحبوب التي تزرع بين أشجار النخيل في عام ١٩١٨ م فهو ٦٧٥٠ بيزة = ٦٠٠ ريالاً.

ضرائب الرعي:

تجبي كما يأتي:

الغنم تساوي ٤,٧٥ بيزة على الرأس.

الجواميس تساوي ١٠ بيزات على الرأس.

الإبل تساوي ١٠ بيزات على الرأس.

تجمع ما يأتي:

١٣١٩		١٣١٨		
ريالات	بيزة	ريالات	بيزة	
١٩,٨١٨	= ١٤٨,٦٣٨	٤٥,٨٨٠	= ٣٤٤,١٠٥	أغنام
١١,٤٧٤	= ١١,٠٦٠	١٧٨٥	= ١٣,٣٩٠	جواميس
٥١٢٧	= ٣٨,٤٥٢	٧٣٩٠	= ٥٥,٤٢٠	إبل

أسماء مقاطعات ناحية بطيحة:

وجميعها على الضفة اليمنى باستثناء رقم ٣١:

٥٤- حبل	٣- ماشري والأمواج
	الأمواج
٥٥- أم جمل وأم شخل	٤- ربيعة
٥٦- سفاوة	٥- فليضة
٥٧- أم ماسل الغربي والشرقي	٦- الشرطة
٥٨- الدلهيمية	٧- الدغمانية
٥٩- الدرويشية	٨- إقطاعة
٦٠- شري	٩- مربية (تكتب مربي)
٦١- الصليبية	١٠- جزيرة المعاهر
٦٢- المتهرة	١١- حزية
٦٣- أم سريجن	١٢- صادية وصيدية
٦٤- شوفة	١٣- سودية
٦٥- الشيبات	١٤- أم مويش
٦٦- المغاطة	١٥- أم سويدان
٦٧- الأوحياث	١٦- الركة
٦٨- المعجوز الغربية	١٧- كشارا
٦٩- المعجوز الشرقية	١٨- أبو جداع
٧٠- الغفارية	١٩- الكروك
٧١- السعيدية	٢٠- مصلوخية
٧٢- العشرين	٢١- القصب (أو قصة)
٧٣- الجرجسية	٢٢- متيفخة والسواخية (أو السناخية)
٧٤- أم الغنم	٢٣- خرايب (أو خرية)
٧٥- الكحلان	٢٤- المعجر (أو خرية)
٧٦- الصليحات	٢٥- جهلية

١٨- أبو غريب	١- كرامة حسينات
١٩- سبتا	٢- أقار
٢٠- حواشليات	٣- طلية
٢١- سيح	٤- صفحة
٢٢- مزينة عباس شهد	٥- سخرية
٢٣- عمبر السيح في الجزيرة	٦- الحمين
٢٤- مفيشوج	٧- أم المعامر
٢٥- بطيحة	٨- عويجة
٢٦- أم الدجيج	٩- مصفر
٢٧- كزاب	١٠- مزينة حسين الزيال
٢٨- أم شمبولان	١١- زاوية
٢٩- مزينة ساقى الزهر	١٢- نجينية
٣٠- الصقارة	١٣- إقطاعية نجيم وعبدالله
٣١- السديناوية	١٤- إقطاعية حسن الحمدي
٣٢- الحسين	١٥- العصفورية
٣٣- خور سعادة	١٦- البطوحة والفريحي
٣٤- خور خير.	١٧- مزينة أبو العلي

مقاطعات في ناحية الأزيرق:

وجميعها على الجزيرة أو الضفة اليسرى

للفرات:

٥٢- يوسفية	١- حميدية
٥٣- جفية	٢- مائة وشياح



٤٩- صفوانية	
٥٠- سهل	
٥١- خربوكية	

(Mesopotamia Expeditionary Force).

النَّاصِرِيَّة (Nasiriyah)

٣٠-٠٨-١٠، ٣٠-٠١-١٠، ٤٨-٣٠-١٠. قرية على الساحل الغربي في جزيرة عبّادان.

النَّاصِصَة (An) Naasifah

٣١-٠٦-٢٢، ٣١-٤٤-٣٣-٣٧. قرية صغيرة في محافظة الكامل^(١)، تقع على ارتفاع ٥٦٣ متراً فوق مستوى سطح البحر، ويقطنها من ١٠٠ إلى ٤٩٩ نسمة. وهي تقع على طريق صبيحاء-التابلاين الرئيس. وتشمل الأنشطة الاقتصادية فيها: زراعة القمح والبرسيم والنخيل والخضراوات والفواكه، مع تربية الماشية من الغنم والماعز. وبالمنطقة كفاية من الماء العذب، ودرجة عذوبة الماء ٧٦-١٠٠٪. ويوجد بها مدرسة ابتدائية للبنين (WILSON-MURROW, 1970)^(٢).

النَّاصِصَة (AI) Nasifah

٣٨-١٠-٢٤، ٥٤-١٦-٤٧. وأيضاً هجرة المصارير، مستوطنة صغيرة بالخرج تقع في

(١) الصحيح أنها في مركز الناصفة بمحافظة القريات في منطقة الجوف.

(٢) النَّاصِصَة: قرية تقع جوار العظيمات جنوبها بميل نحو الغرب في وادي السرحان (حمد الجاسر، معجم شمال المملكة).

٢٦- بيش	٧٧- أبو طوينة
٢٧- بزنية وشمولي	٧٨- جفجربة
٢٨- قضا	٧٩- مؤمنين
٢٩- أوايا	٨٠- الرويثة
٣٠- أم ذاحة (أو طحوب)	٨١- جزيرة خلف الجاعد والجبو
٣١- الجديدة	٨٢- أم الدود
٣٢- أبو شبيهة	٨٣- عرجة
٣٣- مان شالية	٨٤- طابا (أو طليح أو طاحا)
٣٤- رملية	٨٥- حبيلية
٣٥- هنسا	٨٦- عرثة
٣٦- طويهرية	٨٧- أم غرب
٣٧- جزيرة وتوابعها	٨٨- أم بتين
٣٨- خيسة	٨٩- هشاميات وخضبل مهور
٣٩- أبو زتاد	٩٠- عوابة
٤٠- الخشّاب	٩١- أم البرور
٤١- عروجة ومليحة	٩٢- مزقة
٤٢- مناجشات	٩٣- قطيفة
٤٣- العنيدار	٩٤- سيديات سيد مهدي
٤٤- أبو أرامط الشرقي	٩٥- شهابية
٤٥- أرامط الغربي	٩٦- أبو روس
٤٦- حسونة	٩٧- إنشليش
٤٧- سمحات	٩٨- جراف
٤٨- شبيهة	٩٩- خور الزرقان

ارتفاع ٢١٦١ متراً فوق مستوى سطح البحر، ويقطنها نحو ١٠٠ نسمة. وهي ترتبط مع طريق أبها-خميس مشيط-نجران الرئيس بدرج جبلي مستو وتمتوج سبي، إلى لا بأس به، طوله ١٥ كم (ITALCONSULT, 1970).^(٤)

الناظر Nazir

١٨-٣٦-٠٢، ٤٩-٠٤-٤٢. قرية في محافظة محابيل عسير بمنطقة عسير، تقع على ارتفاع ٥٢٣ متراً فوق مستوى سطح البحر، ويقطنها أكثر من ٢٠٠٠ نسمة. وهي ترتبط بالطريق الساحلي بدرج متموج لا بأس به، طوله ٣,٥ كم (ITALCONSULT, 1970).

ناظرة (عين) Nadharah (Ain)

٢٥-٢٥-٠٠، ٤٩-٣٥-٠٠. زراعة قليلة، وموقع لقرية مندثرة تقع في واحة الأحساء^(٥) في المنطقة الشرقية^(٦).

(٤) في مركز الفرعين بمحافظة أحد رُقيدة في منطقة عسير.
(٥) انظر مادة هذا المدخل في المعجم، فستجد تفصيلات أخرى.

(٦) ناظرة:- على لفظ مؤنث ناظر، من النظر - جاء في (ديوان ابن مقرب): أن زكريا بن يحيى بن عياش جهز سرية، وسار بها إلى الأحساء، فلما بلغ قرية من سوادها تسمى ناظرة حل هناك. ويظهر أن ناظرة هذه طغت عليها الرمال فدرست، وطغيان الرمال في شرقي الأحساء ما يزال مستمراً إلى عهد قريب، حيث غرست الأشجار لصدده. وفي (تاريخ الأحساء): كثبان ناظرة واقعة بين قرية الكلابية وقرية القارة. وقال في الكلام على الموقع الذي حدثت فيه الواقعة بين عبدالله بن علي العيوني حاكم الأحساء، وبين ابن عياش حاكم القطيف: هذا الموضع قريب من قرية المقدام (حمد الجاسر، معجم المنطقة الشرقية).

المنطقة الوسطى على ارتفاع ٤٢٨ متراً فوق مستوى سطح البحر، على بعد نحو ١٠٠ متر عن الطريق الرئيس. ويوجد بها نحو ٧٠٠ نسمة، و٣٠ مزرعة مساحتها نحو ٥٠ هكتاراً مزروعة خضراوات وفواكه. وبها ثلاثة دكاكين، ومدرسة، ومحطة استراحة للمسافرين (ETCO, 1970).^(١)

ناصفة أبان Nasifah

٤٣-٠٤-١١، ٢٥-٤٤-٣٢. قرية مهجورة في منطقة بريدة^(٢)، تقع على طريق النبهانية-الرس-عيزة الرئيس (WILSON-MURROW, 1970).^(٣)

ناطش (أل) Natish (Al)

١٨-٠٩-٥٦، ٤٢-٥٧-٥٦. قرية في محافظة أحد رُقيدة في منطقة عسير، تقع على

(١) في مركز الناصفة بمحافظة الخرج في منطقة الرياض.
(٢) الصحيح أن يقال: في منطقة القصيم.
(٣) ناصفة أبان: على لفظ ناصف من الانتصاف ملحقاً به هاء المذنتة الواحدة مضافاً إلى أبان الذي هو جبل أبان الواقع في غرب القصيم. وهي متسع من الأرض بين جبال أبان الأسمر (الأسود قديماً) يدع نحو ثلثي الجبل إلى الشرق وثلثه إلى جهة الغرب، ويجري فيها وادٍ يسمى الآن شعيب الناصفة يجري حتى يصب في وادي الرّمة إلى الجنوب الغربي من بلدة النبهانية. وقد أحدث في الناصفة قوم من المضاربة واحدهم مضيري من بني رشيد زراعة، وغرسوا فيها نخيلاً، ونصبوا آلات رافعة للمياه وفي أعلى الناصفة مضيق يتجمع عنده السيل فيكون شديد الجريان، وفي عام ١٣٧٦ هـ جاء سيل الناصفة قوياً فأدرك إيلاً لأحد المضاربة في مجراه فاحتملها جميعاً، وقتلها لفرط اندفاعه. وتسمية الناصفة قديمة ولكنها وردت بلفظ الجمع: النواصف لشاعر جاهلي هو عمرو بن العبد: ألم تعرف منازل أم عمرو بمنعرج (النواصف) من أبان (محمد العبودي، معجم بلاد القصيم).

ناعط Naat

١٥-٠٦-٠٠، ٤٤-٠٧-٠٠. قرية باليمن
على الطريق من صعدة إلى صنعاء على بعد نحو
٢٨ ميلاً شمال غرب صنعاء^(١).

النَّاقَة (ميرك) Mubarakat-An-Naqah

٣٠-٤٧-٢٦، ١٥-٥٣-٣٧. ممر ضيق جدير
بالملاحظة في الحجاز، وهو شديد الانحدار
والضيق ويبلغ طوله نحو ١٨ أو ٢٠ ميلاً بين التلال
المنحدرة من الحجر الجيري ثم يفتح على سهل
مدائن صالح أو الحجر. ويمر من خلال هذا الممر
سكة حديد الحجاز وطريق الحج الشامي، وأهم ما
يتميز به هذا الممر هو تلك الأشكال الغريبة الرائعة
التي صارت إليها تلك الصخور من الحجر الجيري
بفعل عوامل التجوية. فمن بين ذلك السطح
المضلع من الرمال المتموجة التي تمثل أرضية
الممر يبرز في متوالية لا تنتهي من قمم عالية وذرى
وأكام ضخمة ومسلات وأشكال غريبة شاهقة من
الصخر الذي لوحته الحرارة فاتخذت أشكالاً تفوق

(١) ناعط: مدينة أثرية مشهورة في جبل نئين أحد جبال قاع
البن تبيد شرقاً عن مدينة عمران بمسافة ١٦ كيلاً،
ونعد اليوم من مديرية خارف الحاشدية. وقد كانت في
القرن الثالث الميلادي عاصمة إمارة سمي الحاشدية
التي عاصرت دولة سبأ. وفي جبل ناعط سدود محفورة
في أصل الجبل لآبار المياه، كما أن فيه بناء قديماً
يسميه الأهالي خانوق أسعد. وقد أفاض الهمداني
في وصف ناعط وما كان قائماً فيها من قصور كبيرة
وصغيرة، ومنها قصر يعرق وقصر ذي لعوة المكعب.
وقد كانت لهذين التفسيرين أعمدة منجورة. نقل بعضها
إلى صنعاء، حيث استخدمت ضمن أعمدة قبة المتوكل
(إبراهيم المقحفى، ٢٠٠٢م، معجم البلدان والقبائل
المنية، دار الكلمة بصنعاء).

الخيال، فلا يفصلها عن بعضها سوى الشقوق
والصدوع الضيقة.

وعند نقطة تبعد نحو ٥٧٨ ميلاً بالقطار عن
دمشق يقع مَرْجَم، وهو الاسم الذي يطلقه العرب
على الإقليم بأسره، ثم تدخل السكة الحديدية
ذلك الممر. وتعني مبرك الناقه ذلك المكان الذي
بركت فيه الناقه، حيث شهد هذا الممر موت ناقه
النبي صالح التي تلخصها فيما يأتي:

كانت هذه البلاد في الزمن القديم تسكنها قبيلة
ثمود التي وفقاً للرواية من العرب كانت الجيل الرابع
الممتد مباشرة من نوح من ابنه شام، وقد رفض أهل
ثمود تعاليم نبيهم صالح وطلبوا منه أن يأتيهم بآية
من ربه، فاستجيب لهم وانشقت الصخور في مبرك
الناقه عن ناقه حامل. وبعد شهرين ولدت تلك
الناقه حواراً سقي من البئر الذي نجده الآن في فناء
القلعة في مدائن صالح، وسمي لذلك ببئر الناقه، بيد
أن تلك القبيلة السيئة كانت ما تزال على استهزائها
بالنبي فعقروا الناقه وذبحوها. وجاء بعد ذلك
العقاب الفظيع على فعلتهم تلك، فبعد ثلاثة أيام
اهترت السماء بسبب صيحة عظيمة ووجد أهل ثمود
كأعجاز نخل هاوية، أما الحوار فقد ولى هارباً إلى
الصخرة العظيمة في الحوارة حيث انشقت الصخور
وابتلعت مرة ثانية (Doughty; Clemow, 1913).

النائبَات Naliyat

٢٣-٣٣-٠٠، ٤٤-٤٦-٠٠. مستوطنة في
العراق تبعد ٣٧,٥ ميل بواسطة الطريق غرب
بغيلة على نهر دجلة.

النَّامِيَّة Namah

١٩-٤٦-١٨، ١٥-١٧-٤٢. قرية في بَلْسَمَر بمنطقة عسير، تقع على ارتفاع ٢٤٧٧ متراً فوق مستوى سطح البحر، ويقطنها من ٢٥١ إلى ٥٠٠ نسمة. وترتبط بطريق الطائف-أبها-جازان الرئيس بدرج مستو وتمتوج ممهد لا بأس به، طوله ٤,٧ كم. وبالقرية دكانان، وطاحونة (ITALCONSULT, 1970).^(١)

نَامِرَة Namrah

١٩-٢٨-١٧، ٠٨-٥٧-٤٢. قرية في هروب بمنطقة جازان، تقع على ارتفاع ١١٨٢ متراً فوق مستوى سطح البحر، ويقطنها من ٢٥١ إلى ٥٠٠ نسمة. وهي ترتبط مع طريق الطائف-أبها-جازان الرئيس بدرج مستو وتمتوج سبي، إلى لا بأس به، طوله ٥,٥ كم، ولكن يحتاج الشخص إلى ثماني ساعات مشياً؛ للوصول من القرية إلى ذلك الدرب (ITALCONSULT, 1970).^(٢)

النَّامِيْس (آل) Manamis (Al)

٤٢-٤٠-١٨، ٣٣-٠٥-٤٢. قرية في خميس مطير في منطقة عسير، تقع على ارتفاع ٥٦١ متراً فوق مستوى سطح البحر، ويقطنها من ٢٥١ إلى ٥٠٠ نسمة. وهي ترتبط مع الطريق الرئيس بدرج مستو وتمتوج سبي، إلى لا بأس به، طوله ١٦ كم (ITALCONSULT, 1970).^(٣)

(١) النَّامِيَّة: من قرى آل حسين من بني بجاد من نازلة، من بني الأحمر، بوادي صبح (حمد الجاسر، المعجم المختصر).

(٢) نَامِرَة: من قرى آل زيدان، من أعمال هروب، بمنطقة جازان (حمد الجاسر، المعجم المختصر).

(٣) في مركز تهامة بَلْسَمَر وبَلْسَمَر بمحافظة محايل في =

نَامِيْس (آل) Namish

٢٥-٣٦-١٨، ٥٣-١٩-٤٢. قرية في بَلْسَمَر بمنطقة عسير، تقع على ارتفاع ٢٤١٢ متراً فوق مستوى سطح البحر، ويقطنها نحو ١٠٠ نسمة. وترتبط بطريق الطائف-أبها-جازان بدرج متموج لا بأس به، طوله ٢ كم، ولكن يحتاج الشخص إلى ساعة مشياً؛ للوصول من القرية إلى ذلك الدرب (ITALCONSULT, 1970).

نَامَسَة Namsah

٤٢-٤٤-١٦، ٣٠-٠٤-٤٣. قرية بمحافظة أحد المسارحة في منطقة جازان، تقع على ارتفاع ١٤٨ متراً فوق مستوى سطح البحر، ويقطنها من ٥٠١ إلى ٢٠٠٠ نسمة. وهي ترتبط مع طريق الطائف-أبها-جازان الرئيس بدرج مستو سبي، إلى لا بأس به، طوله ٦١,٩ كم (ITALCONSULT, 1970).

نانا Nana

٤٦-٣٧-٢٠، ٣٧-٠١-٤١. قرية في بني مالك بمحافظة الطائف في منطقة مكة المكرمة، تقع على ارتفاع ١٨٦٦ متراً فوق مستوى سطح البحر، ويقطنها من ٥٠١ إلى ٢٠٠٠ نسمة. وهي ترتبط مع طريق الطائف-أبها-جازان الرئيس بدرج جبلي مستو وتمتوج ممهد ببطن واد جيد وسبي، إلى لا بأس به، طوله ٦١,٥ كم (ITALCONSULT, 1970).

= منطقة عسير. وتكتب كما تنطق أيضاً آل أم نانس جرياً على اللهجة النهامية.

ناهش (آل) Nahish

٥٠-٢٩-٢٠، ٥٠-٤٣-٤٤. مستوطنة صغيرة تقع في المنطقة الوسطى في الفرع على ارتفاع ٧٠٥ متراً فوق مستوى سطح البحر، ويقطنها نحو ٥٠٠ نسمة من المقيمين إقامة دائمة، وإذا أضفنا سكان المزارع المحيطة بها فإن السكان يصلون إلى ١٠٠٠ نسمة. وتجلب مياه الشرب الصالحة من النويعمة، ولا يوجد مياه كافية لغرض الزراعة. والطريق ٤,٢ كم غرب الخماسين، وترتبط مع قاعدة وادي الدواسر بدرب سيع يمتد خلال المزارع، ويعبر بعض الأراضي الرملية (ETCO, 1970).^(١)

ناهش (آل) Nahish (Al)

فرع من قسم الوداعين من قبيلة الدواسر^(٢) في جنوبي نجد.

الناهض Nahadh

فدنة من قبيلة الدواسر^(٣) بجنوبي نجد، من آل فرجان من آل الحسن^(٤).

النأيض Naif

فدنة من قبيلة الدواسر^(٥) في جنوبي نجد، من آل فرجان من فرع آل حسن.

(١) في محافظة وادي الدواسر بمنطقة الرياض.

(٢) انظر مادة هذا المدخل في المعجم، فستجد تفصيلات أخرى.

(٣) انظر مادة هذا المدخل في المعجم، فستجد تفصيلات أخرى.

(٤) آل ناهض في قرية باسمهم بمنطقة الأفلاج من الشَّحَابَرَة، من آل سَهَيْب، من الدواسر (حمد الجاسر، جمهرة أنساب الأسر المتحضرة في نجد).

(٥) انظر مادة هذا المدخل في المعجم، فستجد تفصيلات أخرى.

نأيض صلاح Nayif Salah

٣٤ - ٠٣ - ٢١، ١٩ - ٤٧ - ٤٠. قرية في الطائف بمحافظة الطائف في منطقة مكة المكرمة، تقع على ارتفاع ١٧٥٨ متراً فوق مستوى سطح البحر، وسكانها من ١٠١ إلى ٢٥٠ نسمة. وهي ترتبط مع طريق الطائف-أبها-جازان بدرب مستو بيبض واد سيع، إلى لا بأس به، طوله ١٤,٥ كم (ITALCONSULT, 1970).^(٦)

نأيض لزان Nayif Lazan

٠٢ - ٠٦ - ٢١، ٣٨ - ٤٥ - ٤٠. قرية في الطائف بمحافظة الطائف في منطقة مكة المكرمة، تقع على ارتفاع ١٧٣٣ متراً فوق مستوى سطح البحر، وسكانها من ١٠١ إلى ٢٥٠ نسمة. وهي ترتبط مع طريق الطائف-أبها-جازان بدرب جبلي مستو بيبطن واد سيع، إلى لا بأس به، طوله ١٣ كم (ITALCONSULT, 1970).^(٧)

النائل (هور) Nail (Hor-An)

٣٠-٣٢-٠٠، ٢٤-٢٤-٤٤. قناة في ناحية نهر شاه بقضاء الحلة^(٨) في ولاية بغداد بالعراق.

نابيل (آل بو) Nail (Al Bu)

عشيرة من الأقرع؛ إحدى القبائل الريفية بالعراق.

(٦) من قرى بني سعد بمحافظة الطائف.

(٧) من قرى بني سعد بمحافظة الطائف.

(٨) انظر مادة هذا المدخل في المعجم، فستجد تفصيلات أخرى.

النَّبَاك Mabak

١٠-٢٤-٢٤، ٢٠-٥٠-٥٠. واحة صغيرة في صحراء الجافورة^(١) في شرقي شبه الجزيرة العربية^(٢).

النَّبَاهِنَة (قبيلة) Nabahinah

ومفردها نبهاني؛ وهي قبيلة مهمة من الناحية التاريخية فقط؛ إذ خرج منها حكام عمان في أواخر القرن السادس عشر وأوائل القرن السابع

عشر الميلادي. وهي قليلة العدد حالياً، ويوجد بعض أفرادها في الشريقتين بوادي سَمَاتِل، وفي الحَمَام العالي، وصنب بوادي بوشر، ونخل بسبب إخراجهم من ديارهم الأصلية في الحجر الغربي بجوار ينقل ومقنّيات. ومن تبقى منهم يعتنقون المذهب الإباضي، ويتمون إلى الغافرية عصبياً، ويبلغ عددهم نحو ٦٠٠ نسمة.

نَبَر Nabar

٢٤-٣٢-٠٠، ٥٦-٣٤-٠٠. قرية في ولاية

لوى الفرعية^(٣) في سلطنة عمان.

نَبِش Bannash

١١-٤٦-١٨، ٢٠-١٥-٤٢. قرية في بَلَسَمَر في منطقة عسير، تقع على ارتفاع ٢٤٨٩ متراً فوق مستوى سطح البحر، ويقطنها من ١٠١ إلى ٢٥٠ نسمة. وترتبط بطريق الطائف-أبها-جازان الرئيس. وبها مدرسة، وطاحونة (ITALCONSULT, 1970)^(٤).

نَبَط (محطّات) Mahatat Nabt

٥٠-٤٣-٢٤، ٣٧-٣١-٠٠. منطقة مسكونة في المنطقة الشمالية^(٥)، تقع على ارتفاع ١٨٥ متراً فوق مستوى سطح البحر، ويقطنها من ٥٠٠ إلى

(٣) انظر مادة هذا المدخل في المعجم، فستجد تفصيلات أخرى.

(٤) نَبَش: قرية لآل خريم من بالعمة بالسراة (عمر بن غرامة الحمروي، معجم بلاد رجال الصجر). ويلحظ الخطأ في رسم الاسم بالحروف اللاتينية.

(٥) الصحيح أنها في مركز نبط في محافظة ينبع في منطقة المدينة المنورة.

(١) يلحظ الخطأ في رسم الاسم بالحروف اللاتينية.
(٢) النَّبَاك: جمع نبكة، ومعناها في اللغة: الرابية المحددة الرأس، من رمل أو جلد من الأرض، وقد تكون حمراء، ثم أطلق الاسم على موضع في بلاد البحرين (المنطقة الشرقية). قال البكري في (معجم ما استعجم)، النباك يضم أوله: موضع بالبحرين. والنباك موضع ما يزال معروفاً، بدون جزم أنه الموضع القديم، ولكن غرابة اسمه تدل على قدمه، وهو اسم هجرة من هجر آل عذبة من آل يحيى من قبيلة آل مُرّة، وهذه الهجرة واقعة في أسفل شبه جزيرة قطر، على مسافة أربعة وأربعين كيلاً جنوب بلدة سلوى، وعلى مسافة نحو مئتي كيل من مدينة الأحساء، جنوبيها، وفي الهجرة نخل، وبئر (إرتوازية) ماؤها عذب، حفرت في عهد متأخر؛ إذ مياه تلك الجهة ليست عذبة، ثم هي قريبة من ظهر الأرض، وقريبة من ساحل البحر. وتقع النباك في منخفض من الأرض هو امتداد للمنخفضات الممتدة من رأس سلوى جنوباً، السكك، ثم جوب السلامة وجوب أبو عَرِيْلَة، وسبخة المشاخيل، وفي طرفها الجنوبي تقع قرية النباك، يحف بها من الغرب آكام تدعى جال النباك وخشم القديرات. ومع أن في الهجرة معالم عمران حديثة منها مسجد كبير، ومدرسة إلا أنها تخلو من السكان - مثل كثير من هجر البادية - إلا وقت صرام النخل، فقد مرت بها في صيف سنة ١٣٩٨ هـ ومعها كتاب لأمرها من أمير منطقة الأحساء، فلم أجد فيها أحداً إلا صاحب إبل يسقي إبله من حوض البئر (الإرتوازية) (حمد الجاسر، معجم المنطقة الشرقية).

النَّبِيط Ubt

٢٥-١٢-٢١، ٣٢-٣٩-٤١. قرية بتربة في محافظة تربة في منطقة مكة المكرمة يقطنها من ٥٠١ إلى ٢٠٠٠ نسمة. وهي ترتبط مع طريق تربة بدرب مستو جيد، إلى لا بأس به، طوله ٢,٥ كم. وبالقرية مدرسة (ITALCONSULT, 1970)^(١).

النَّبِيع (قَصْر) Naba (Qasr)

٠٠-٠٢-٣١، ٠٠-٠٢-٤٦. يظهر على بعض الخرائط باسم قصر النبعة، وهو في وادي الفرات على حافة الصحراء الشامية^(٢) على بعد ٣١ ميلاً من الخميسية على الطريق إلى السَّماوَة. ويوجد قصر مهترم هناك من أملاك عائلة السعدون. ويوجد في المنخفض نفسه بركة ذات مياه طيبة، على الرغم من ملوحتها اليسيرة، ويمكن زيادة موارد المياه بحفر الآبار. ويبعد قصر النبع ١٠ أميال شمال غرب أبو الغار (Leachman).

النَّبِيعَة (أَبُو) Nabah (Abu)

٢٨-٣٦-١٦، ١٩-٠٥-٤٣. قرية في الطوال بمنطقة جازان، تقع على ارتفاع ١٠٩ أمتار فوق مستوى سطح البحر، ويقطنها من ٥٠١ إلى ٢٠٠٠ نسمة. وهي ترتبط مع طريق الطائف-أبها-جازان الرئيس بدرب مستو لا بأس به، طوله ٦٨ كم، وهناك ١,٨ ساعة مشياً من الدرب حتى الوصول إلى القرية (ITALCONSULT, 1970)^(٤).

- (٢) على وادي تربة إلى الشرق من تربة، وشمال بلدة العلاوة. ويلحظ الخطأ في رسم الاسم بالحروف اللاتينية.
(٣) بادية الأنبار.
(٤) تنطق أيضاً أبو أم نبعة (النبعة)، وهي على اسم الشجر =

١٩٩٩ نسمة. وترتبط بطريق ينبع-الوجه-ضبا الرئيس بدرب جبلي و متموج سيء، طوله ٢٠ كم، وهو عرضة للجرارول والجلاميد وفيضان الأودية. وتشمل الأنشطة الاقتصادية فيها: تربية الماشية من الإبل والغنم والماعز. وليس بها كفاية من الماء العذب، ودرجة عذوية الماء ٠-٢٥٪ (WILSON-MURROW, 1970)^(١).

(١) نَبِيط: من الأسماء التي تطلق على مواضع ذات ماء، وقال ياقوت: النبط هو الماء المستخرج بالحفر، ولعل تكون نونه للتخفيف. ونبط من المواضع الواقعة في تهامة، بقرب ساحل البحر شمال ينبع وجنوب أم لُج، ووقوعه على الطريق الساحلي الذي يسلكه الحجاج؛ كانت له شهرة في كتب الرحلات. قال الجزيري: ودي نبط - وبعضهم يسميه المغيرة - وهو منهل من المناهل المشهورة، به ثلاث آبار من الماء الحلو الطيب، للحاج ملك (آل ملك) وقد تعطلت إحداها فعمرها مصطفى أمير الحاج سنة ٩٥٦هـ وحمل إليها الحجارة والنورة من ينبع، إلى أن عادت أحسن ماء وأغزر من بقية الآبار بنبط. وللوفد بهذه الآبار رفق كبير، وخصوصاً إذا لم يكن بالوجه ماء فإن الحاج لا يرد على ماء حلو طيب بعد مغارة شعيب إلا منها، وفي زمن المطر يصير بالوادي الذي به الآبار المذكورة نخيل، وبياع بنبط الشواء المعمول بالتور، والعجوة ولبطيخ والفجل، مجلوباً من ينبع، ومغارة نبط حد جُهَيْتَة من بني حسن وأصحاب سقايتها بنو حسان، وعربان جُهَيْتَة بتلك الأودية كثير. ووصف ابن فضل الله العمري في كتابه (مسالك الأبيصار) منهل نبط بقوله: وهو جفار عذب، يغسل صدأ القلوب. وقال البخاري: نبط. وادي رحل بين جبليين ينزل الناس فيه متفرقين تحت الجبليين، يمين الطريق ويسارها، مترلاً عذباً لطيفاً، حسن الهواء، بين شجيرات السلم، ثم سالت القرب من مائه المشهورة عذوبته. ويقع نبط شرق جبل بوانة بميل نحو الجنوب، واديه يصب في البحر (حمد الجاسر، معجم شمال المملكة).

النَّبَهَة Anabah

٥١-٢١-١٨، ١١-٣٢-٤٢. قرية حول أبيها في منطقة عسير، تقع على ارتفاع ٢٠٨٥ متراً فوق مستوى سطح البحر، ويقطنها نحو ١٠٠ نسمة. وهي ترتبط مع طريق الطائف-أبها-جازان الرئيس بدرج ممتوج ممهد لا بأس بهاطوله ٩, ٢٣ كم (ITALCONSULT, 1970).

النَّبَهَة Nabaah

٣٦-٣٢-٠٠، ٠٠-٥٧-٤٥. اسم لمكان على الضفة اليسرى لنهر وِجَلَة^(١) بين كَوْتِ الأَمَاة والشيخ سعد.

النَّبَهَة Nabaah

٠٠-١٠-٢٦، ٠٠-٤٠-٤٩. منطقة تخيم بها آبار في البيضاء^(٢)، القسم الثالث^(٣) في الأحساء بشرفي شبه الجزيرة العربية^(٤).

= المعروف شمال شرق قرية وعلان. وهي في مركز القفل بمحافظة صامطة.

(١) انظر مادة هذا المدخل في المعجم، فستجد تفصيلات أخرى.

(٢) ورد في النص الأصلي البياض Biyadh، وهو خطأ، والصحيح البيضاء، وهو غير البياض الذي في منطقة الرياض، الواقع إلى الشرق من الأفلاج. انظر مدخل (البيضاء Biyadh) في المعجم، فستجد تفصيلات أخرى عن البيضاء.

(٣) انظر مادة هذا المدخل في المعجم، فستجد تفصيلات أخرى.

(٤) تقع إلى الجنوب من تلبان الحويذية، ويوجد اسم مكان هو طعوس نبعة البنات ولكنه على بعد ٢٥ ميلاً من آبار منيفة، وليس ١٦ ميلاً كما هو في المعجم (على إحداثيات ٠٤-٣٩-٤٩).

النَّبَهَة Nabah (An)

٠٧-٥٠-٢٥، ٤٠-١٢-٤٤. قرية في منطقة بريدة^(٥)، تقع على ارتفاع ٥٩٥ متراً فوق مستوى سطح البحر، ويقطنها من ١٠٠ إلى ٤٩٩ نسمة. وهي ترتبط بطريق ساجر-بريدة الرئيس بدرج ممتوج لا بأس به، طوله ٤ كم، وهو عرضة للغبار. وتشمل الأنشطة الاقتصادية فيها: زراعة القمح والبرسيم والنخيل والخضراوات، مع تربية الماشية من الإبل والغنم والماعز والأبقار. وبالمنطقة كفاية من الماء العذب، ودرجة عذوبة الماء ٧٦-١٠٠٪ (WILSON-MURROW, 1970)^(٦).

النَّبَقَان Nibqan

فندة من قبيلة الدواسر^(٧) من فرع آل عمار من آل حسن.

(٥) الصحيح أن يقال: في منطقة القصيم.

(٦) نَبَعَة: على صيغة الفعلة من نبع الماء من الأرض إذا ظهر، قرية من قرى ناحية المذنب تقع إلى الجنوب الغربي من مدينة المذنب على بعد ثلاثة أكيال. حدثني أحد أهلي المذنب عن سبب تسميتها فقال: أصله أن شخصاً يقال له ابن شتوي، وهو صاحبها الآن، مر من مكانها فطارت حُمرة من جحر هناك يشبه الخسف فأخذ حجراً وعقد فيه حبلاً ودلاه في الجحر فإذا الماء قريب. قال فاستقطعها من أمير المذنب إذ ذاك وكان يقال له الخريديلي فأقطعه إياها فحفرها. ولما جاء الحفارون إذا بالماء نابع فيها فقال: هذه نبعة ما شاء الله فسميت بذلك أخذاً من كون الماء تبع فيها (محمد العبودي، معجم بلاد القصيم).

(٧) انظر مادة هذا المدخل في المعجم، فستجد تفصيلات أخرى.

العذب، ودرجة عذوبة الماء ٠-٢٥٪. وبالقرية
مدرسة ابتدائية للبنين، ومحو أمية، ومحطة وقود
(WILSON-MURROW, 1970).

النَّبَك أبو قصر Nabk Abu Qasr (An)

٣٢-١٨-٣٠، ٤٩-٤١-٣٨. قرية في منطقة
الجوف تقع على ارتفاع ٥٦٥ متراً فوق مستوى
سطح البحر، ويقطنها من ٢٠٠٠ إلى ٩٩٩٩ نسمة.
وهي تقع على صيحاء-الناבלين الرئيس. وتشمل
الأنشطة الاقتصادية فيها: زراعة القمح والبرسيم
والنخيل والخضراوات، مع تربية الماشية من
الإبل والغنم والماعز. وليس بها كفاية من الماء
العذب، ودرجة عذوبة الماء ٠-٢٥٪. وبالقرية
مدرسة ابتدائية للبنين، ومستوصف، ومحطة وقود
(WILSON-MURROW, 1970).^(٤)

النَّبَك أبو قصر Nabq Abu Qasr

٣٠-١٧-٠٠، ٠٠-٤٢-٣٨. بضع آبار في
وادي السرحان^(٥) في شمال غربي شبه الجزيرة
العربية^(٦).

النَّبَك أبو نخلة Nabak (An)

١٣-٢٠-٣١، ٣٨-٢٠-٣٧. بلدة في منطقة
القريات^(٧) تقع على ارتفاع ٥٢١ متراً فوق مستوى

(٤) انظر: النبك أبو قصر Nabak (An).

(٥) انظر مادة هذا المدخل في المعجم، فستجد تفصيلات
أخرى.

(٦) النبك أبو قصر: يسمى بهذا للتفريق بينه وبين النبك أبو
نخلة، ويقع أسفل وادي السرحان ويبعد عن سكك
١٧٠ كيلاً (حمد الجاسر، معجم شمال المملكة).

(٧) ضمت إمارة القريات إلى منطقة الجوف، وأصبحت
محافظة القريات في منطقة الجوف.

النَّبَقِيَّة Nabqiyah

٤٠-٣٤-٢٦، ٣٥-١٣-٤٤. قرية بالقصيم^(١)
في وسط شبه الجزيرة العربية^(٢).

النَّبَقِيَّة Nabqiyah (An)

٤٠-٣٤-٢٦، ٣٥-١٣-٤٤. قرية في منطقة
بريدة^(٣)، تقع على ارتفاع ٥٢٢ متراً فوق مستوى
سطح البحر، ويقطنها من ٥٠٠ إلى ١٩٩٩ نسمة.
وهي ترتبط بطريق صلبوخ-بريدة الرئيس بدرج
مستو ومتنوع سبي، طوله ٢٤ كم، وهو عرضة
للغرين والغبار وفيضان الأودية. وتشمل الأنشطة
الاقتصادية فيها: زراعة القمح والبرسيم والنخيل
والخضراوات، مع تربية الماشية من الإبل والغنم
والماعز والأبقار. وليس بها كفاية من الماء

(١) انظر مادة هذا المدخل في المعجم، فستجد تفصيلات
أخرى.

(٢) النَّبَقِيَّة: هكذا ينطق باسمها في الحديث بصيغة النسبة
إلى النِّبْء، وهو ثمر السدر، وربما كان لتسميتها في
الأصل علاقة بوجود النبق فيها. وهي قرية قديمة
معروفة لكنها كان ينطق باسمها في القديم بلفظ (النْبَقَة)
بصيغة الواحدة من النبق (ثمر السدر) ذكرها بهذا اللفظ
لغدة الأصبهاني، وقال: إنها لظهيئة. ومن المعروف أن
طهية من تميم من بن مالك بن حنظلة وهم منسوبون
إلى قول أهم. وتعدّ النبقية قديمة العمارة في المنطقة
الشرقية فهي أقدم من بلدة الربيعية التي تبعد عنها بنحو
عشرة أكيال وكذلك أقدم عمارة من الشامسية، إلا أنها
اشتهرت أكثر ما اشتهرت في القديم بزراعة القمح غير
أن حظها من العمران في الوقت الحاضر لم يكن كبيراً
إلا فيما يتعلق بالماء فقد استنبطت الحكومة فيها بئر ماء
إرتوازية عميقة حارة المياه، ثم استنبطت بئراً أخرى
وذلك بغية توفير ماء الشرب وإرواء الإبل التي في
منطقة شرقي القصيم، تلك المنطقة التي هي مشهورة
بطيب مراتعها (محمد العبودي، معجم بلاد القصيم).

(٣) الصحيح أن يقال: في منطقة القصيم.

على ارتفاع ٢٥٤١ متراً فوق مستوى سطح البحر، ويقطنها نحو ١٠٠ نسمة. وترتبط مع طريق الطائف-أبها-جازان الرئيس بدرج ممتوج لا بأس به، طوله ١ كم (ITALCONSULT, 1970)^(١).

نَبْهَان (قبيلة بني) Nabhan (Bani)

انظر: النباهنة (قبيلة) Nabahinah^(٢).

النَبْهَانِيَّة (آل) Nabhaaniyah (Al)

٢٩-٥١-٢٥، ٣٦-٣٣-٤٣. قرية في منطقة بريدة^(٣)، تقع على ارتفاع ٦٩٤ متراً فوق مستوى سطح البحر، ويقطنها من ٢٠٠٠ إلى ٩٩٩٩ نسمة. وهي ترتبط بطريق النبهانية-الرس-عنيزة الرئيس بدرج مستو ومتموج لا بأس به، طوله ١ كم، وهو عرضة للطمي والغبار. وتشمل الأنشطة الاقتصادية فيها: زراعة القمح والبرسيم والنخيل والخضراوات، مع تربية الماشية من الإبل والغنم والماعز والأبقار. والمنطقة كفاية من الماء العذب، ودرجة عذوبة الماء ٢٦-٥٠٪. وبالقرية مدرسة ابتدائية للبنين والبنات، ومستوصف، ومحكمة، وبريد وبرقية وهاتف، ووحدة بيطرية (WILSON-MURROW, 1970)^(٤).

(٢) آل نَبْهَان: قسم وقرية من قرى قبيلة بني عمارة تقع شرق قرية آل عليان وفي الشمال الغربي من قاعة حلباء وإلى الغرب من آل ميسري (عمر بن غرامة العمري، معجم بلاد رجال الحجر).

(٣) هذا المدخل إضافة من المحقق لفائدة القارئ بسبب ورود التفضيلات عن القبيلة في مكان آخر.

(٤) الصحيح أن يقال: في منطقة القصيم.

(٥) انظر: النَبْهَانِيَّة Nabhaniyah.

سطح البحر، ويقطنها من ٢٠٠٠ إلى ٩٩٩٩ نسمة. وهي تقع على صيحاء التابلاين الرئيس. وتشمل الأنشطة الاقتصادية فيها: زراعة البرسيم والخضراوات والفواكه، مع تربية الماشية من الإبل والغنم والماعز والأبقار. وليس بها كفاية من الماء العذب، ودرجة عذوبة الماء ٢٥-١٪. وبالقرية مدرسة ابتدائية ومتوسطة للبنين، ومحو أمية، ومعهد إعداد للمعلمات، ومستوصف، ومستشفى، ومركز إقليمي، ومحكمة، وبريد وبرقية وهاتف، ومطار، ومكتب ضمان اجتماعي، ومكتب تعليم، ووحدة بيطرية، ومكتب جوازات، وجمارك، وقوات أمن (WILSON-MURROW, 1970)^(١).

نَبْهَان (آل) Nabhan (Al)

١٧-١٩، ٤٠-٤٤-٤٢. قرية في بني عمرو بمحافظة النماص في منطقة عسير، تقع

(١) يوجد في طرفي وادي السرحان أعلاه وأسفله قرينتان بهذا الاسم ويقولون في تحديد هذا الوادي أوله النيك وآخره النيك، فالأولى هي قاعدة المنطقة الآن [منطقة الفريات سابقاً]، وأول من اتحدها الأمير عبدالعزيز السديري - رحمه الله - وكانت القاعدة في أول إمارته كاف إلا أنه رأى عدم قابليتها للتطور، لوقوعها بين مرتفع صخري (تل) وبين منخفض تكثر فيه المستنقعات، فنقل القاعدة إلى النيك، وكانت صغيرة تحري مباني من الطين قليلة، يسكنها أناس من الدروز، وقرب تلك المباني بئر عذبة الماء الجوخا، كثيراً ما تردّها البادية من بني صخر والحويطات وغيرهم، فأنشأ الأمير عبدالعزيز السديري بها قصراً جعله مقراً للإمارة وللمالية، واللاسلكي، وبني بالطين على طراز القصور المعروفة في مدينة الرياض، وبني بقربه المسجد الذي هو الآن جامع البلدة، بني بالحجر والإسمنت، ويقربه مدرسة حسنة البناء، أما القصر فقد تهدم الآن. وتعرف النيك هذه باسم (النيك أبو نخلة) للتفریق بينها وبين (النيك أبو قصر) (حمد الجاسر، معجم شمال المملكة).

النَّبْهَانِيَّة Nabhaniyah

٢٦-٤٨-٠٠، ١٢-٤٩. منطقة تخييم بها آبار في البيضاء^(١)، القسم الأول^(٢) في الأحساء بشرقي شبه الجزيرة العربية.

النَّبْهَانِيَّة Nabhaniyah

٢٩-٥١-٢٥، ٣٦-٠٣-٤٣. قرية بالقصيم^(٣) في وسط شبه الجزيرة العربية^(٤).

(١) ورد في النص الأصلي البياض Biyadh، وهو خطأ، ولصحيح البيضاء، وهو غير البياض الذي في منطقة الرياض، الواقع إلى الشرق من الأفلاج. انظر مدخل (البيضاء Biyadh) في المعجم، فستجد تفصيلات أخرى عن البيضاء.

(٢) انظر مادة هذا المدخل في المعجم، فستجد تفصيلات أخرى.

(٣) انظر مادة هذا المدخل في المعجم، فستجد تفصيلات أخرى.

(٤) النَّبْهَانِيَّة: على صيغة النسبة إلى نبهان. وربما كانت هذه النسبة إلى نبهان بن عمرو، وهو أبو حي من طيء. ذلك أن الإخباريين الأقدمين ذكروا أن المنطقة التي تقع فيها النبهانية كانت لقبيلة طيء فأجلتهم عنها بنو أسد، ثم بعد ذلك أصبحت بنو أسد حليفة لطيء وأصبح يقال للقبيلتين (الحليفتين) عندما ظهر الإسلام. والنبهانية: قرية تقع في الجهة الغربية من القصيم وتبعد عن مدينة بريدة ١٤٠ كيلاً. ويمر بها الخط المزمّت المتجه من مدينة عنيزة إلى المدينة المنورة ماراً بالرس وعلى بعد ٤٥ كيلاً منه - أي الرس. وتسميتها قديمة، بل موغلة في القدم كما هو ظاهر من نسبتها إلى نبهان بن عمرو إذ أصبحت - كما يفهم من وصف المتقدمين لها - قرية كبيرة. قال لغدة الأصبهاني: «النبهانية: قرية ضخمة، أهلها بنو والبة». وقال باقوت: نبهانية - بالفتح ثم السكون، وبعد النون ياء النسبة: قرية ضخمة لبني والبة من بني أسد. ونلاحظ أنهما وصفاهما أنها قرية ضخمة في وقت كانت الترى والبلدان في تلك المنطقة قليلة نادرة، إذ أكثر المواضع المشهورة هي مياه أي: موارد للماشية، أو جبال أو وديان. مما يدل على أن عمارة النبهانية سابقة على عمارة غيرها من المواضع في =

النَّبْوَان Inbuwan

٢٦-٥٤-٠٠، ٣٤-٤٣. مستوطنة صغيرة في القصيم^(٥).

النَّبْوَان Inbuwan

٢٦-٣٠-٠٣، ٣٥-٤٠. قرية صغيرة في منطقة حائل، تقع على ارتفاع ١٠٣٥ متراً فوق مستوى سطح البحر، ويقطنها أقل من ١٠٠ نسمة. وترتبط مع طريق الحناكية-حائل^(٦) الرئيس بدرج مستو ومنتوج وجبلي لا بأس به، طوله ١٧ كم، وهو عرضة للغرين والغبار والجرارول والجلاميد وفضان الأودية والظمي. وتشمل الأنشطة الاقتصادية فيها: زراعة النخيل، مع تربية الماشية من الإبل والغنم والماعز. وبالمطقة كفاية من الماء العذب، ودرجة عذوبة الماء هي ٠-٢٥٪ (WILSON-MURROW, 1970)^(٧).

= تلك المنطقة من القصيم. وتقع النبهانية شرق جبل أبيان الأسمر (الأسود قديماً) ويمر وادي الرّمة إلى جهة الشرق منها على بعد نحو ٥ أكبال. وكما قلنا إن عمارة النبهانية قديمة وإن المعمور منها قديماً كان أقرب إلى جبل أبيان الأسمر منها الآن؛ إذ توجد هناك آثار كتابة قديمة على هضبة صغيرة تعدّ جزءاً من أبيان تسمى الكويفر (محمد العبودي، معجم بلاد القصيم).

(٥) النبوان يسمى الآن الصّوال. والصّوال ماء قديم أصبح فيه نخيل وعبون في قصيباء في شمالي القصيم يقع في شرقيها. وقد سُمي الصّوال - فيما يقول أهلها - لأن آباره تصول بالماء أي تجيش بالماء إذا أخذ منها. وتفور فوراً عظيماً. ومعروف عندهم أن آبار الصّوال التي هي خارج بطن قصيباء إنما حفرت من أجل الحاج. وكان الصّوال يسمى إلى عهد قريب النبوان (محمد العبودي، معجم بلاد القصيم).

(٦) ورد بالدراسة الاستشارية أنها ترتبط بطريق شقراء-الطائف، وهو خطأ.

(٧) النَّبْوَان: وينطق (شَبْوَان) وتكتب خطأ (انبوان) محاكاة =

النَّبَوَان (An) Nabwan

٤٤-٣٣-٢٤، ٣٤-٥٧-٤٣. قرية في منطقة الرياض، تقع على ارتفاع ٩٢٥ متراً فوق مستوى سطح البحر، ويقطنها من ٥٠٠ إلى ١٩٩٩ نسمة، وترتبط مع سُقراء-الطائف الرئيس بدرب مستو و متموج سيح، طوله ٢٧ كم، وهو عرضة لفيضان الأودية والطين والغرين. وتشمل الأنشطة الزراعية زراعة القمح والبرسيم والنخيل وبعض الفواكه والخضراوات، مع تربية الماشية من الغنم والماعز والأبقار. وليس بها كفاية من الماء العذب، ودرجة عدوية الماء ٠-٢٥٪. وبالقرية محطة وقود (WILSON-MURROW, 1970)^(١).

النَّبِيَه صَالِح (جزيرة) Salih (Nabi)

انظر: النَّبِيَه صَالِح (جزيرة) Salih (Nabi)^(٢).

النَّبِيْبَع (An) Nibaybah

٢٤-٥٦-٢٣، ٥٠-١٧-٤٥. آبار ومساكن في منطقة العارض بالمنطقة الوسطى تقع على

= لنطق العامة - قرية تقع في سفح الحرة (حرة ضرغد) الجنوبي الشرقي شمال الحائط بما يقارب ٥٠ كيلاً. وفي الوادي نخل وسكانه من بني رشيد. وتبعد قرية النبوان عن مدينة حائل بنحو مئتي كيل في الجنوب الغربي (حمد الجاسر، معجم شمال المملكة).

(١) النبوان: ماء قديم، أحساء كثيرة قريبة المنزح، يقع في بطن وادي الرشا - التسريز قديماً - حافاً به من الشمال نفود يسمى نفيد - تصغير نفود - النبوان، ويقربه فويقه في الوادي ماء يسمى نبيوين، تصغير نبوان. وفي النبوان تأسست هجرة حديثة صغيرة للمعايرة واحدهم مغيري من الروقة من قبيلة مُنَيَّبَة تابعة للدوادمي، وتبعد عن مدينة الدوادمي شمالاً ما يقرب من ٣٥ كيلاً، وتسمى النبوان (سعد بن جنيد، معجم عالية نجد).

(٢) هذا المدخل من عمل المحقق للفائدة.

ارتفاع ٧٧٠ متراً فوق مستوى سطح البحر، وليس بها سكان مستقرون، ويمكن الوصول إليها بدرب طوله ١٦ كم من الجفارة (ETCO, 1970).

نَبِيْلَة (آل) Nabilah

٢٦-٢٢-١٩، ٢٦-٠٢-٤٢. قرية في بني عمرو بمحافظة النماص بمنطقة عسير، تقع على ارتفاع ٢١٥٠ متراً فوق مستوى سطح البحر، ويقطنها نحو ١٠٠ نسمة. وترتبط مع طريق الطائف-أبها الرئيس بدرب جبلي سيح، طوله ٢,٥ كم، ولكن يحتاج الشخص إلى ٤,٠ ساعة مشياً للوصول من القرية إلى ذلك الدرب (ITALCONSULT, 1970)^(٣).

نَبِيَه (آل) Nabih (Al)

٢٦-٠٢-١٩، ٥٤-٠٧-٤٢. قرية في النماص بمحافظة النماص في منطقة عسير، تقع على ارتفاع ٢٥١٣ متراً فوق مستوى سطح البحر، ويقطنها من ١٠١ إلى ٢٥٠ نسمة. وهي ترتبط مع طريق الطائف-أبها-جازان الرئيس بدرب متموج سيح، إلى لا بأس به، طوله ١ كم (ITALCONSULT, 1970)^(٤).

النَّبِيَه صَالِح (جزيرة) Nabi Salih

٠٠-١٠-٢٦، ٠٠-٣٥-٥٠. انظر: صالح (جزيرة النبي) Salih (Nabi).

(٣) آل نَبِيْلَة: قرية من قرى العاسرة للعضيدات تقع شمالاً وادي حياش، بلاد عمرو الشام (عمر بن غرامة العمري، معجم بلاد رجال الحجر).

(٤) آل نَبِيَه: - يضم أوله - قرية لآل بهيش وتقع بالظاهرة (عمر بن غرامة العمري، معجم بلاد رجال الحجر).

النَّبِيه صالح (جزيرة) Salih (Nabi)

١٠٠-٢٦، ٣٥-٥٠. يطلقون عليها في البحرين اسم الجزيرة؛ وهي من مجموعة جزر البحرين وتقع في مدخل خور الكاب الكبير في الجهة الشرقية من جزيرة البحرين بمواجهة الركن الشمالي الغربي لجزيرة سترة. وتمتد مسافة نصف ميل في كل اتجاه، وهي في الواقع مزرعة نخيل واحدة كبيرة لأنها مغطاة بأشجار النخيل التي يقال إن عددها يصل إلى ١٦٠٠٠ نخلة. ويوجد في ركنها الجنوبي الشرقي بقعة من صخور الحجر الرملي توفر المواد لبناء القبور بصورة قوية التي توفر سمة لهذا المكان، وتستخرج المياه العذبة الوفيرة من عينين يسميان عين الصفاحية^(١)، وعين الخضراء^(٢)، كما توجد بها قريتان يسكنهما البحارة الذين يشتغلون بالغوص وصيد السمك والزراعة. والأولى اسمها كافلان^(٣) وبها ٤٠ منزلاً، والثانية واسمها قُرَيْة^(٤) وبها ٣٥ منزلاً. ويهذين المكانين يوجد قارب واحد من نوع البقارة، و٨ من نوع الماشوّه وقوارب صغيرة، وقارب آخر، وتستعمل جميعها في صيد اللؤلؤ. ويوجد أيضاً بها ١١ حماراً، و٦ رؤوس من الأبقار. وعلى بعد ٢٠٠ ياردة شمال جزيرة النبي صالح يوجد جزيرة أصغر منها بلا منازل فيما عدا كوخين، ولكن النخيل يغطيها واسمها الجزيرة ويملكها الشيخ خالد شقيق شيخ البحرين وقيم بها^(٥)، ويوجد فيها

(١) انظر: الصَّفَاحِيَّة (عين) Safahiyah (Ain-As).

(٢) انظر: الحَضْرَاء (عين) Khadhra (Ain-Al).

(٣) انظر: كَأْفَلَان Kafalan.

(٤) انظر: قُرَيْة Qurayah.

(٥) كان يقيم بجزيرة سترة بالصيف التي هي أكبر منها (الشيخ عبدالله بن خالد آل خليفة، اتصالات شخصية، ١٤٣٤هـ).

مسجد شيعي ما زالت ترى آثاره في ذلك المكان. وتخضع جزيرة النبي صالح لنفوذ شقيق البحرين خالد بن علي الذي يقيم عادة في الرفاع الشرقي^(٦).

نُبَيْهَا Nubayjah

٠٦ - ٥٧ - ٢٥، ٤٥ - ٠٣ - ٤٣. قرية في منطقة بريدة^(٧)، تقع على ارتفاع ٦٦٧ متراً فوق مستوى سطح البحر، ويقطنها من ١٠٠ إلى ٤٩٩ نسمة. وهي ترتبط بطريق النقرة-بريدة الرئيس بدرج مستو لا بأس به، طوله ٥ كم. وتشمل الأنشطة الاقتصادية فيها: زراعة القمح والبرسيم والنخيل والخضراوات، مع تربية الماشية من الغنم والماعز والأبقار. وبالمنطقة كفاية من الماء العذب، ودرجة عذوبة الماء ٧٦-١٠٠٪ (WILSON-MURROW, 1970)^(٨).

(٦) وردت بالمعجم على نطق بعض العوام، وهي جزيرة تقع بين قرية أم الحصم وبين سترة بالقرب من الماحوز يوجد بها قبر يسمونه قبر النبي صالح، والعوام يقولون قبر النبي صالح. وبالقرب من القبر يزعمون أن فضيل ناقة صالح دخل فيه. ولم أطلع على حقيقة هذا القبر (محمد بن خليفة النهياني، التحفة النهيانية في تاريخ الجزيرة العربية، ص ٣٢، ٢٠٠٤م). وأثناء زيارتي لمملكة البحرين لم أصادف أحداً من العامة أو الخاصة يسمونها جزيرة النبي صالح، بل يسمونها جزيرة النبي صالح فقط.

(٧) الصحيح أن يقال: في منطقة القصيم.

(٨) نُبَيْهَا: وبعضهم يقول نبيهة وهي كأنها تصغير النهيانية وذلك لقربها منها جراً على عادتهم في قولهم بقعا وبقيعا والحايط والحويط والربيقة وربيق وثادج وثويدج؛ أي: تكبير أحد الموضعين أو القريتين المتقاربتين وتصغير الصغير منهما. على أنها لبلدة صيح أقرب منها إلى النهيانية. وهي مزارع للقمح والحبوب، ثم اشترى بعض أهل البدو من بن علي من حرب أراضي فيها وغرسوها نخلا. وتقع إلى الشمال =

نتاخ Natak

٤٧ - ١٣، ٣٩ - ٤٦. قرية صغيرة بوادي الضيقة^(١) في حضرموت.

النَّثِير Nathir

٢١-١١-١٧، ٥٣-٥١-٤٢. قرية في محافظة ضمد بمنطقة جازان، تقع على ارتفاع ١٥٩ متراً فوق مستوى سطح البحر، ويقطنها أكثر من ٢٠٠٠ نسمة. وهي ترتبط مع طريق الطائف-أبها-جازان الرئيس بدرج مستوى بطن واد جيد، إلى لا بأس به، طوله ٢٤,٥ كم، ولكن يحتاج الشخص إلى ١٦ ساعة مشياً؛ للوصول من القرية إلى ذلك الدرب (ITALCONSULT, 1970).

التَّنَائِفَات Intaifat

فرع من عرب المساعرة يعيشون بالهدار في الأفلاج. انظر: قسم آل بريك من قبيلة الدواسر.

نَثِيل (أَبَار حَمَر) Nathil (Hamar)

٠٠-٥٧-٢٤، ٠٠-٢٨-٥٠. بضع آبار في صحراء الجافورة^(٢) في شرقي شبه الجزيرة العربية^(٣).

= الشرقي من النبهانية كما تقع إلى الجنوب الغربي من قرية صبيح (صبيح قديماً) في غرب القصيم (محمد العمودي، معجم بلاد القصيم). وهي في مركز صبيح بمنطقة القصيم. ويلاحظ الخطأ في رسم الاسم بالحروف اللاتينية.
(١) انظر مادة هذا المدخل في المعجم، فستجد تفصيلات أخرى.
(٢) انظر مادة هذا المدخل في المعجم، فستجد تفصيلات أخرى.
(٣) توجد آبار الحمور إلى الشمال الشرقي منها، ولعلها =

نَثِيل (أَبَار سَوْدَاء) Nathil (Saudah)

٣٩-٢٩-٢٤، ٢٤-٠٣-٥١. بضع آبار في الأرض الساحلية بالعقل^(٤) في عمان المتصالحة^(٥).

نَثِيل (بَيْضَاء) Nathil (Baidhah)

٠٤-٠٦-٢٧، ١٠-٢٣-٤٠. انظر: بيضاء نثيل Baidha Nathil.

النَّجَا جَعَمَة Najajaah

فرع من قبيلة الحواسنة^(٦) في سلطنة عمان.

النَّجَا جِير Najajir

٥٨-٥٧-١٩، ٥٧-٥٥-٤١. قرية في مركز سُمَّرَان تقع على ارتفاع ١٧٧٥ متراً فوق مستوى سطح البحر، ويقطنها من ٢٥١ إلى ٥٠٠ نسمة. وهي ترتبط بطريق الطائف-أبها-جازان الرئيس (ITALCONSULT, 1970)^(٧).

التَّجَاد Najad

٥٥-١٧-١٨، ٥٧-٢٣-٤٢. قرية في أبها بمنطقة عسير، تقع على ارتفاع ٢٥٩٠ متراً فوق مستوى سطح البحر، ويقطنها نحو ١٠٠ نسمة. وهي ترتبط مع طريق الطائف-أبها-جازان الرئيس بدرج

= قد حرف اسمها، حيث لم أجد هذا الاسم.
(٤) انظر مادة هذا المدخل في المعجم، فستجد تفصيلات أخرى.
(٥) تقع الآن في دولة قطر.
(٦) انظر مادة هذا المدخل في المعجم، فستجد تفصيلات أخرى.
(٧) في مركز البشائر بالعلاية في محافظة بَلَقَرَن في منطقة عسير.

النَّجَابِيْب Nayayib

٣٧ - ٥٥ - ١٧، ٣٣ - ٢٢ - ٤٣. قرية في محافظة ظهران الجنوب بمنطقة عسير، تقع على ارتفاع ٢٢٤٣ متراً فوق مستوى سطح البحر، ويقطنها نحو ١٠٠ نسمة. وترتبط مع طريق أبها-خميس مشيط - نجران الرئيس بدرج مستوى بيطن واد لا بأس به، طوله ٢ كم (ITALCONSULT, 1970).^(٦)

النَّجَبِيَّة (آبَار) Najibah

٣٥-٢٦، ٠٠-٤٤-٤٢. بضع آبار في جبال سَمَر^(٧) بشمالي وسط شبه الجزيرة العربية^(٨).

النَّجَبِيَّة (آل) Najabiyah (Al)

٤٢-٢٦-٢٦، ٥٦-٤٧-٤٨. آبار غير مأهولة في المنطقة الشرقية على ارتفاع ١٦٠ متراً فوق

(٦) في مركز الحرجة بمحافظة ظهران الجنوب في منطقة عسير. وتنطق بقلب الجيم ياء.

(٧) انظر مادة هذا المدخل في المعجم، فستجد تفصيلات أخرى.

(٨) النَّجَبِيَّة: مورد ماء عند أكمة سمراء يقع إلى الشرق من كَحْلَة وكحيلَة قرب نهاية الحدود الشمالية لمنطقة القصيم، تبعد عنهما نحو أربعة أكيال، ولا تبعد عن وادي الترمس إلا بنحو خمسة أكيال إلى جهة الجنوب من الوادي. وهي عذبة الماء، قصيرة الرشاء. أحدث فيها قوم يقال لهم الحويقي من بني سالم من حرب آباراً ونخيلاً وزرعاً والظاهر أنها هي ذو نجب الذي كان فيه يوم مشهور للعرب، وهو اليوم الذي كانت فيه وقعة تسمى (يوم ذي نجب) وكان بين حنظلة من تميم وبين حسان بن كعبه الكندي، وقد كان النصر فيه لبني حنظلة وأبلى فيه بنو يربوع منهم بلاء حسناً، ولذلك أكثر جرير من ذكره والافتخار بما صنعه بنو يربوع فيه (محمد العبودي، معجم بلاد القصيم).

جبلي و متموج ممهد لا بأس به، طوله ١٩,٥ كم. وبالقرية دكان (ITALCONSULT, 1970).^(١)

النَّجَادِي Najadi

٤٩-١٥-٢٠، ١٢-٢٦-٤٢. قرية في بيشة بمحافظة بيشة^(٢) في منطقة عسير، تقع على ارتفاع ١٠٥٣ متراً فوق مستوى سطح البحر، ويقطنها أكثر من ٢٠٠٠ نسمة. وهي ترتبط مع طريق الباحة-العقيق-بيشة بدرج مستوى لا بأس به، طوله ٤٢,١ كم. وبالقرية ١٥ دكاناً، وثلاث طاحونات (ITALCONSULT, 1970).^(٣)

النَّجَارِيْس Najaris

فرع من آل بو جِيَّاش؛ إحدى القبائل الريفية في العراق^(٤).

النَّجَامِيَّة Najamiyah

١٢-٣٤-١٦، ٠٩-٥٧-٤٢. قرية في محافظة صامطة بمنطقة جازان، تقع على ارتفاع ٧٦ متراً فوق مستوى سطح البحر، ويقطنها من ٥٠١ إلى ٢٠٠٠ نسمة. وهي ترتبط مع طريق الطائف-أبها-جازان الرئيس بدرج مستوى جيد، إلى لا بأس به، طوله ٦٦ كم (ITALCONSULT, 1970).^(٥)

(١) في مركز السودة بأبها في منطقة عسير.

(٢) في مركز الحازمي بمحافظة بيشة.

(٣) في مركز النقيع بمحافظة بيشة.

(٤) انظر: العراق؛ Iraq؛ القبائل الريفية.

(٥) النَّجَامِيَّة: قرية من قرى بني حمد شرق قرية الشمهانية (محمد العقبلي، معجم مقاطعة جازان).

نَجْد (أُم) Najd (Umm)

٤٦-١٥-٢٦، ٤٢-٥٨-٤٣. اسم يعطى لعنيزة^(٣) بواسطة أهلها على اعتبار أنها المدينة الرئيسة في نجد.

نَجْد (جَنُوبِي) Najd (Southern)

تضطرنا الحاجة إلى لفظ محدد يقره الاستعمال الدارج للدلالة على هذه المنطقة إلى إطلاق هذا الاسم (جنوبي نجد) على مجموعة المناطق التي تكون الجزء الجنوبي من وسط شبه الجزيرة العربية، والتي تكون أملاك الأمير السعودي^(٤). ويشار على وسط نجد باسم القصيم، بينما إلى شمالي نجد باسم جبل شَمْر، ولكن جنوبي نجد ليس له اسم يعرف به غير هذا الاسم. ولسنا متأكدين أيضاً أن هذا الاسم الذي أطلقناه عليها هو الاسم المتداول بين العرب.

الحدود:

إن التغيرات السياسية تجعل دائماً حدود جنوبي نجد في تأرجح مستمر، ولكنها تميل إلى الاستقرار من ناحية الغرب عند وادي السر بين الوشم والقصيم، ومن ناحية الشرق فيمتد الحد

= التابع للدوادمي، أسسها هذال بن نشار وجماعته من الدلاحة من الروقة من عُنَيْتة، تبعد عن مدينة الدوادمي ثمانين كيلاً تقريباً، صوب الشمال الغربي (سعد بن جنيدل، معجم عالية نجد).

(٣) انظر مادة هذا المدخل في المعجم، فستجد تفصيلات أخرى.

(٤) استخدم المعجم عبارة «الأمير الوهابي» للدلالة على الأمير السعودي، وهذا غير دقيق، وقد عدلت بناء على المقصود من الكلمة.

مستوى سطح البحر وعلى بعد ٨,٥ كم غرب عريرة، وقد ينشأ فيها مستوطنة في المستقبل (ETCO, 1970)^(١).

نَجَاحُ Najakh

٠٧-٤٥-٢٤، ٠١-٤٤-٤٣. قرية في منطقة الرياض، تقع على ارتفاع ١٠٦٢ متراً فوق مستوى سطح البحر، ويقطنها من ٥٠٠ إلى ١٩٩٩ نسمة، وهي ترتبط بطريق شقراء-الطائف الرئيس بدرب طوله ٥٧ كم. وتشمل الأنشطة الزراعية زراعة القمح والبرسيم والنخيل وبعض الفواكه والخضراوات، مع تربية الماشية من الإبل والغنم والماعز والأبقار. وبالمناطق كفاية من الماء العذب، ودرجة عذوبة الماء ٧٦-١٠٠٪. وبالقرية مدرسة ابتدائية للبنين، ومحو أمية، ومحطة وقود، وكهرباء (WILSON-MURROW, 1970)^(٢).

(١) النَجِيَّة: الحبيب في اللغة الفاضل النقيس قال ياقوت: نجية بالفتح ثم السكون وباء موحدة قرية من قرى البحرين لبني عامر بن عبد القيس. وقال البكري: ذو نجب موضع كانت فيه وقعة لبني تميم علي بني عامر وعلي عمرو وحسان ابني معاوية بن العجوة الكندي وكان بنو عامر قد استنجدوه فأنجدهم بأبنيه وجيشه وذلك بعد يوم جيلة. وأقول: هذا الموضع ما يزال معروفاً فهو مورد ماء بين متالع وعريرة يقع جنوبي الصمان وماؤه قريب المنزح (عبدالرحمن العبيد، الموسوعة الجغرافية لشرقي البلاد العربية السعودية). والنَجِيَّة اسم واد يقع غرب منطقة الجوف، فيه ماء كان مشهوراً بهذا الاسم، يقع بين جودة ومتالع، غربهما، يمر به درب العرعري المتجه إلى معلقة، ويظهر أن نجبة القرية التي لبني عامر تقع في هذا الوادي، وأنها درست كما درس كثير من القرى في هذه المنطقة (حمد الجسر، معجم المنطقة الشرقية).

(٢) نَجَاحُ: هجرة حديثة صغيرة، تقع في غربي الجمش =

أحجار فاتحة اللون وجيرية المظهر، وأن سفوحها الشرقية، من موقع أقرب إلى طرفها الشمالي من طرفها الجنوبي، تسببت في نشوء وادي حنيفة؛ أحد الأودية الكبيرة الوحيدة في وسط شبه الجزيرة العربية، المسماة عن حق. وكذلك أن تلالها فيما وراء الحوطة تتحول إلى اللون الداكن، وربما هي ذات تكوين جيولوجي مختلف. ووجود هذه السلسلة التي لا يعرف عنها غير القليل يجعلنا نقسم جنوبي نجد إلى ثلاث مجموعات: الأولى تشمل المناطق التي تمتد من جبل طُويق شرقاً إلى الدَّهْنَاء، والثانية تشمل منطقة وحيدة بين جبل طُويق والصحراء الجنوبية الكبرى، والثالثة تشمل المناطق الواقعة على الجزء الأبعد؛ أي الجزء الغربي، من جبل طُويق.

وتقع سُديْر في أقصى شمالي منطقة المجموعة الأولى، وهي التي تقع أساساً على هضبة طُويق. وبها أربعة أودية واضحة يمتد مجرى أحدها باتجاه الغرب والثلاثة الأخرى باتجاه الشرق، وفي هذه المنطقة نسبة لا بأس بها من الأراضي المزروعة، ويحصل على الماء فيها من آبار ضحلة، لكنها لا تصل إلى السطح في شكل عيون. وتقع منطقة العارض جنوب منطقة سُديْر ولا يفصلها عن سُديْر أي معلم واضح، وهي المنطقة الرئيسة الأولى في المفهوم السياسي في كل نجد. وهذه المنطقة عبارة عن منطقة ذات تلال جبلية باتجاه الشمال والغرب والجنوب، ومستوية في الشرق والوسط، ويعبرها وادي حنيفة العميق بقراه المتعددة ووديانه المزروعة في بعض الأماكن. وتضم العارض ضمراً، وهو واد يقع غرب جبال

بعيداً حتى وادي الرُّمَّة في مجراه الأدنى من القصبم حتى الدَّهْنَاء. ومن جهة الغرب فإن الحد لجنوبي نجد يمثل بخط مواز لخط تقسيم المياه بين حوض البحر الأحمر ووسط الجزيرة العربية ومسافة نحو ١٠٠ ميل إلى الشرق منه. ولكنها من الجهتين الأخيرتين فإن الحدود طبيعية ومحددة، فمن الجنوب تنتهي في الربع الخالي أو الصحراء الجنوبية الكبرى، ومن ناحية الشرق تنفصل عن المناطق الساحلية للخليج العربي بالشریط الساحلي الطويل المتصل الضيق نسبياً الذي يطلق عليه اسم الدَّهْنَاء.

الخصائص الطبيعية والأقسام:

لم تمسح نجد جغرافياً بعد، والجزء الأكبر منها لم تقع عليه أعين الأوروبيين على الإطلاق، إلا أنه قد عرفت بعض الأجزاء الرئيسة منها، وخصائص تلك الأجزاء^(١).

يمثل جبل طُويق أبرز معلم تضاريسي بها؛ وهو عبارة عن سلسلة أو منطقة مرتفعة تبتدئ تقريباً عند خط عرض ٢٧ درجة شمالاً، ثم تتجه تقريباً ناحية الجنوب لمسافة خمس درجات عرضية على الأقل. والمعلومات المعروفة عن الجزء الشمالي من هذه السلسلة أو الهضبة سواء من ناحية الارتفاع أو العرض أو شكل ليست على درجة كبيرة من الدقة، وأما من ناحية الجنوب فهي مجهولة تماماً. وتتلخص معلوماتنا عن جبل طُويق عملياً في أن صخورها في ناحية الشمال تتكون من

(١) انظر تفصيل المواقع الواردة في هذا الشرح في مقالات منفصلة تحت أسمائها.

طُوَيْق، ويصرف مياهه عبر جبال طُوَيْق إلى الجزء الأدنى من وادي حنيفة.

وتعزل الكتلة ذات التلال التي تسمى جبل عُلَيْة؛ وهي على الأرجح جزء شرقي منعزل من جبال طُوَيْق، العارض عن المنخفض أو القسم التالي إلى الجنوب الذي يتكون من ثلاث مناطق متصلة هي: الحريق، والحوطة، والخرج. وتقع الحريق في أقصى الشمال، الغربي، وهي منطقة مغلقة أكثر من غيرها تصرف مياهها في سهل الحوطة، وهو جبلي ومنعزل ولكنه أقل ارتفاعاً حيث يؤدي بدوره إلى المنطقة المفتوحة في الشرق التي تسمى الخرج. وتزهو الحريق والحوطة بمزارع النخيل التي تروى بالمياه المرفوعة من الآبار بواسطة الجمال من عمق غير كبير. وتقع في شمال شرق وشرق الخرج منطقة السهباء؛ وهي منطقة رملية ليس لها شكل مميز وبها عين واحدة كبيرة، وهو المكان الذي تضبع فيه مياه الحريق والحوطة والخرج، كما أن وادي حنيفة الذي يمر بها يفيض فيها ليختفي تماماً في الدّهْناء. والأفلاج، المنطقة التالية إلى الجنوب، هي آخر المناطق الشرقية، ويضم الجزء الأعلى منها رعان بارزة، وربما هي تابعة لجبل طُوَيْق، أما جزؤها المنخفض فيفتح على الخرج، وفي الجنوب يبدو أنها تندمج عبر المنخفض الرملي ذي الأجمات الذي يسمى المَقْرَن ثم إلى الربع الخالي العظيم. وتغطي الطرف الأعلى أو الغربي من الأفلاج أجمات متناثرة ذات أشواك، وتروي وسطها العيون المتدفقة وبعض الآبار، أما جزؤها الأسفل فيتهي بسهول خالية لا ماء بها. والشطبة

وهي مكان مسكون في السفح الشرقي لطُوَيْق، وقريبة من الركن الجنوبي من الأفلاج، نستطيع أن نعدّها جزءاً من هذه المنطقة.

ويلي ذلك وديان الدواسر وهذه هي المنطقة الوحيدة من نجد التي تقع مباشرة بين طُوَيْق والصحراء الجنوبية الكبرى. ويقع رأس هذا الوادي، أو مجموعة الوديان التي تتجمع في واد واحد، هند خط تقسيم المياه المواجه لساحل البحر الأحمر. ويمتد هذا الوادي في واد مفتوح من الغرب إلى الشرق، ومجاربه الدنيا يبدو أنها تقع في منطقة السليل، وهي عبارة عن منطقة رملية تروى من الآبار فقط وتقع جنوب الشطبة بنحو ٨٠-١٠٠ ميل؛ وفيها بقعة خصبة اسمها حَمَام. ووديان الدواسر جزئياً ليست فقيرة بمياه الآبار، وتحتوي على قرى ومزارع للنخيل وكثير من المزارعات.

ويقال إن وديان الدواسر تستقبل جزءاً من مياه وادي سبيع؛ وهي أول منطقة تجاوز حدود طُوَيْق سنحت لنا فرصة ملاحظتها. وهذه المنطقة عبارة عن سهل أو شبكة من الوديان المفتوحة ذات العيون والآبار الضحلة حيث تتناوب التربة الخصبة مع الصحراء الرملية، والبرك التي تتكون عقب الأمطار. ويرتبط مع وادي سبيع هذا وادي تثليث الذي يقع جنوبه، ويعدّ أحياناً منطقة منفصلة عن جنوبي نجد.

والمنطقة الأخيرة الباقية هي الوشم وتقع خلف طُوَيْق ولكنها أقل بعداً عن وسط جنوبي نجد وهي تقع مباشرة غرب سُدَيْر والعارض، وهي محاطة بصحراء رملية أو تلال. وتربة الوشم

ولا توجد الجواميس هناك، ولكن الأبقار ذات الأطراف القصيرة تنكأثر هناك، وهي كثيرة بسبب الحبوب وخصوصاً في الخرج، وبناء على ذلك لا يوجد نقص في الأغنام والماعز الآن في أي مكان في جنوبي نَجْد. وتشتمل الحيوانات البرية على النمر، والذئب، وابن أوى، ويقال بوجود أسود في الجنوب. ومن بين حيوانات الصيد في المنطقة الغزال والحباري، والحجل والقطا، والسمان، والحمام، وربما يوجد الخنزير البري. ويقال إن جنوبي نَجْد مع جبل شَمْر تتمتع بمناعة تامة تقريباً ضد آفات الحشرات.

المواصلات:

انظر الطرق في شبه الجزيرة العربية، Routes
in Arabia, 1915.

السكان:

يتباين سكان جنوبي نَجْد، بدءاً وحاضرة، تبايناً كبيراً؛ إذ نجد أن القبائل العربية التي ينتمي إليها أغلب السكان المستقرين في المناطق هي: عنزة، والدواسر، وسبيع، وبنو تميم، ويمكن أن تضاف إليهم قبيلتا الفضول والسهول. وتقيم قبيلة الدواسر في وديان الدواسر والأفلاج وجميع المناطق التي ذكرناها سابقاً، بالإضافة إلى جميع المناطق التي يسيطر عليها السعوديون^(١) باستثناء المنطقتين الصغيرتين وهما وادي السرّ ووادي تثلبث. وتليهم في السعة والانتشار قبيلة سبيع،

(١) استخدم المعجم عبارة «يسيطر عليها الوهابيون» للدلالة على الدولة السعودية وأتباعها، وهذا غير دقيق، وقد عدلت بناء على المقصود من الكلمة.

صلصالية رملية، قابلة للزراعة البعلية أحياناً بفعل مياه الأمطار. ولمزيد من التوضيح والمعلومات الدقيقة راجع كل منطقة تحت اسمها الخاص بها.

ومنطقة جنوبي نَجْد، مثلها مثل جبل شَمْر، جزء من وسط شبه الجزيرة العربية، وأنقذتها الجبال البركانية في غربي شبه الجزيرة العربية من أن تظمر أسفل الرمال المتحركة والنامية. وما تزال الأحجار الجيرية منكشفة، ولكننا نجد خطوط من الرمال هنا وهناك، ولاسيما في المنخفضات.

المناخ والحاصلات:

الطقس ليس صحياً فقط، بل منعش أيضاً في المناطق المرتفعة. والمراعي فيها وفيرة، ولكن الأشجار نادرة فيما عدا النخيل. والأربعة محاصيل الثابتة تقريباً في كل المناطق هي: التمور والشعير والقمح والذرة، ولكن القطن والدخن تنمو بها أيضاً. وتنتج بعض المناطق الفاكهة بما فيها التين والخوخ والليمون والعنب والرمان والشمام، وأيضاً البرسيم والبادنجان والبصل والسبانخ وبعض الخضراوات الأخرى. وتشتهر بساتين النخيل في وادي حنيفة بحجمها وفخامتها، ولكن أشجار النخيل التي توجد في وادي الحوطة ممتازة ووافرة الثمار، وقد قيل إن الشجرة الواحدة تنتج نحو ١٤,٠٠٠ رطل في الموسم. ومزارع النخيل في الأفلاج وفيرة، ولكنها ليست كثيفة، ويربي البدو الخيول ويصدرونها إلى عنيزة وبريدة والقصيم. والإبل الكثيرة مما يملك البدو في الجنوب يميل لونها إلى السواد، وهي أيضاً أصغر من الإبل القاتمة اللون في جبل شَمْر،

عن هؤلاء يزور الخرج بعض العجمان، ويتردد بعض البقوم على وادي سبيع، ويتجول الصلبة في جنوبي نجد، كما يفعلون في أي مكان داخل شبه الجزيرة العربية. وفيما يأتي حساب تقريبي لسكان جنوبي نجد مستبعدين وادي تثليث؛ لأنه لا يمكن حصر سكانه:

=

ويلي هاتين القبيلتين بنو تميم ولو أنهم لا يوجدون في كثير من المناطق مثل القبيلتين السابقتين إلا أنها قبيلة قوية وتمتع بأغلبية محلية في سُديِر. ويوجد هناك تجمعات عربية أخرى ولكنها أقل أهمية تستقر في هذا الجزء من المنطقة مثل آل عايد، والأشراف، وعُتيبة، والبقوم، وبنو هاجر، وحرب، وبنو رشيد^(١)، وبنو خالد، ومطير، وقحطان، وسَمَر، وبنو زيد. وعدد الأفراد الممتين إلى هؤلاء هو عدد ضئيل للغاية، ويلي هذا في الأهمية بنو خضير، وهم لا يتسمنون إلى قبائل محددة ولكنهم مزارعون، ومع هذا فهم عضو كبير مهم عندما يذكر السكان، وتتمثل في كثير من الأماكن بطبقة من الصناع. وهناك أيضاً قليل من العوازم أو الحوازم، ولقد غزا الدم الزنجي هذه المنطقة بصورة مؤثرة، كما يوجد الدم الزنجي أيضاً بصورة نقية في المناطق الجنوبية خصوصاً في الأفلاج والدواسر. وتوجد المعلومات الخاصة بتوزيع هذه القبائل المذكورة وأعدادها تحت عناوين أسمائها، والمناطق التي يسكنون فيها.

ويدو جنوبي نجد على الأغلب هم: عُتيبة في البلاد الواسعة الممتدة بين القصيم ومكة المكرمة، وفي مناطق وادي سبيع ووادي السر، والوشم، والعارض، والخرج، والدواسر، والأفلاج، والخرج؛ ومطير في سُديِر، والوشم، وادي السر، وفي اتجاه مسكة وضريّة وغيرها. وتقيم قبيلة قحطان في وادي تثليث، ووادي سبيع، والوشم، وحتى سُديِر؛ وقبيلة سبيع في وادي سبيع، والخرج، والعارض. وفضلاً

(١) وردت تهجتها في المعجم هكذا Hataim.

البدو		الحضر	
١٠٠٠	المعجمان	٢٢,٠٠٠	الأفلاج
٦٠٠٠	عُتَيْبَة	٣٠,٠٠٠	العارض
١٠٠٠	البقوم	٢٧,٠٠٠	ودين الدواسر
٥٠٠٠	الدواسر	٤,٠٠٠	الحريق
٤٠٠٠	مطير	٦,٠٠٠	الحوطة
٨٠٠٠	قَحْطَان	١٦,٠٠٠	وادي سبيع
٥٠٠٠	سبيع	٢١,٠٠٠	سُدَيْر
٣٠٠٠	الصلبة	١٥٠٠	وادي السرّ
		٦٥٠٠	الوشم
٣٣,٠٠٠	المجموع	١٣٧,٠٠٠	المجموع

وبهذا يبلغ العدد الإجمالي ١٧٠,٠٠٠ نسمة في منطقة مساحتها لا تقل عن ٥٠,٠٠٠ ميل مربع، وعليه فمتوسط كثافة السكان أقل من ٤ أشخاص في الميل المربع. وسكان جنوبي نجد أصحاب ذوو أعمار متقدمة حتى عن أوروبا، ومن بين الناس جميعاً في هذا الإقليم تعطى الأفضلية لبني نميم وخصوصاً في سُدَيْر فهم يتفوقون على جيرانهم بقوتهم الجسدية وصحتهم وذلك يعود إلى احتسائهم كميات كبيرة من حليب النوق. وتتطابق أوصاف سكان جبل سَمَر المستقرين والرحل مع أوصاف سكان جنوبي نجد باستثناء واحد هو أن أهالي الأخيرة يعتقدون دعوة الشيخ محمد بن عبد الوهاب^(١).

(١) استخدم المعجم عبارة «المذهب الرهايني»، وقد استبدلناها بدعوة الشيخ محمد بن عبد الوهاب إذ إنها ليست دعوة لمذهب جديد أو صيغة جديدة، بل هي =

التجارة:

تمثل ضائكة التصدير والاستيراد شاهداً على الفقر العام بالبلاد، وشاهداً على الغياب شبه الكلي لإنتاج فائض بالرغم من الثروة الزراعية في قليل من الأماكن المحفوظة. فتصدر الخيل إلى الهند، كما تصدر الدهون إلى الأحساء، وربما كانت هذه هي المواد الوحيدة التي تصدر. وأما الواردات فهي أساساً من الأسلحة والذخائر والأقمشة والبن، ويدخل نصف الواردات تقريباً عن طريق الأحساء، في حين أن النصف الآخر يكاد يقسم بين الكويت وموانئ الحجاز. وتجارة الأسلحة لها خاصية استثنائية وربما لا تستمر كثيراً، ويقوم في الوقت الحاضر بهذه المهمة تجار نجد الذين يزورون سوق مسقط مرة كل عام، وبعد شراء كمية من الأسلحة يرسلونها إلى جنوبي نجد عن طريق جارتها قطر حيث لا توجد قوة مدنية تتدخل في هذه التجارة. ويقال إنه يمكن الحصول على الأدوية الإنجليزية من أسواق جنوبي نجد، وبعض تجار المناطق الجنوبية وخصوصاً الحوطة معتادون على زيادة الهند في سياق تجارتهم العادية.

وأوزان لبيع بالجملة في نجد هي الوزنة؛ وهي تساوي ٥٢ دولاراً بالعملة الفضية، أو نحو ٣ أرطال إنجليزية وأونصة واحدة و٦ دراهم بحسب نظام الأوزان الإنجليزية. والمن يساوي ٤٠ وزنة أو ٦,٧٥ أوقية أو نحو ١٢٣ رطلاً و٦,٧٥

أونصة. أما أعمال الوزن للبيع بالجملة فتكون عادة بقبان من نوع ما، وللبيع بالتجزئة للمواد الصلبة والسائلة تتخذ الحجوم وسيلة للبيع، وهي في الواقع أوزان تقريبية. وتتخذ هذه الأحجام شكل أوعية خشبية صنعت لتحتوي على وحدة وزنية من المادة أو السائل بالضبط. وهي تضبط بموازنة حجم الوعاء وكثافة المادة الموزونة. والأحجام القياسية هي: المد التي تحتوي على مقدار وزنة، والصاع الذي يسع وزنتين، ولكن يستعمل أيضاً أرباع الصاع وأخماسه وأسداسه وأثمانه. ووحدة قياس الأطوال هي الذراع؛ وهو ١٩,٥٠ بوصة. والنقود المستعملة هناك بكثرة هي العملات التركية، والريال أو دولار ماريا تريزا، أما الروبية الهندية فلا تكاد ترى هنا.

الحكومة:

ترد سلسلة النسب للعائلة الحاكمة في نجد ضمن المجلد الثاني التاريخي من معجم الخليج العربي، وهم يعرفون بأل سعود. والحاكم هو ابن سعود المعظم، وبما أنه الرأس الأكبر ويعد راعي الدولة السعودية^(١) فالحاكم يوصف بلقب الإمام، ولكن لأسباب سياسية تتعلق باعتبارات دينية في جنوبي نجد فإن الإمام يسمى بالأمير. ووسم آل سعود هو (+) ويوضع على الإبل في الربع الأممي من الجسم. وصيحة الحرب عندهم هي (أنا خيال العوجا.. أنا ابن مقرن) أو (أنا راعي العوجا.. أنا ابن

- دعوة سلفية مدفها العودة بالإسلام إلى حالته النقية الطاهرة الخالية من البدع والشوائب، وهي على مذهب الإمام أحمد بن حنبل. إضافة إلى أن تسميتها بالوهابية غير دقيق.

(١) استخدم المعجم عبارة «راعي الوهابية» للدلالة على الدولة السعودية وأتباعها، وهذا غير دقيق، وقد عدلت بناء على المقصود من الكلمة.

ورأس المال، وأشكال الملكية الأخرى. وكان العقاب على التمرد والعصيان مصادرة الأراضي، وكان يعقبها تجديد هبة بشروط تأجير لملاكها الأصليين، ولو أن هذا كان غير شائع. وكانت الغرامات تفرض على مخالفي الشريعة، وتنفق على بعض الواجبات مثل إغاثة المعوزين، ودعم المعلمين والفقهاء، وإصلاح المساجد، وإصلاح الأبار التي تملكها الحكومة، وإعالة وتجهيز الجند المعوزين، وضيافة الغرباء في بيوت الضيافة. أما الحرب فكانت تمول من جباية ضرائب مؤقتة من قبل مندوب الأمير تحت الأمر الذي يحوي هذه العبارة (سوف لا نحاسب من يخرج إلى الحرب بل أولئك الذين لن يخرجوا). أما العداوات غير المهمة فكانت تباشر باتهام البعض بخروجهم على بعض أمور الشريعة. وكان الحرس الخاص قليل العدد الذي يحتفظ به الأمير لشخصه هو المظهر الوحيد لوجود قوات دائمة.

لقد خفف السعوديون^(٤) من التشدد الأخلاقي الذي رافق أيامهم الأولى^(٥)، ولا شك أن حكومة

(٤) استخدم المعجم عبارة «خفف الوهابيون» للدلالة على السعوديين، وهذا غير دقيق، وقد عدلت بناء على المقصود من الكلمة.

(٥) لم تتغير مبادئ الدعوة الإصلاحية التي تؤيدها الدولة السعودية وتدافع عنها منذ أن بدأت وحتى الآن، وإنما الذي لحظه المعجم هو أن الوعي الديني وفهم مبادئ الدعوة فهماً صحيحاً قد تزايد مع الوقت فبدأ الناس يطبقون حقيقة دعوة الشيخ محمد بن عبد الوهاب، ويتعدون عن التزم القبلي ويصبح ولاهم للدولة بدلاً من القبيلة، بل يعدون جميع أتباع الدعوة إخوانهم في الدين لهم ما لهم وعليهم ما عليهم. وبهذا فالمخالفات الأخلاقية كالتدخين وغيره أصبحت تقابل بالوعظ بل الإنكار المغلظ.

مقرن). والعوجا تشير إلى الدرعية^(١)؛ وهي منطقة وعرة في وادي حنيفة قرب ذلك المكان.

لقد بلغت الأحداث التي شهدتها الدولة السعودية^(٢) حداً من التغير السريع والعنف والكثرة يجعل من العسير علينا أن تصدر حكماً عاماً على الأحداث الماضية أو نضع نظاماً محدداً، لأنه سوف يكون مضللاً حتى إننا لا نملك الأساسات لوصف محتمل ومعقول، لدستور الحكم ومواردها كما هو الحال في الوقت الحاضر. وتظهر بعض الملامح الدائمة في الجزء التاريخي في المجلد الآخر من معجم الخليج العربي. أما الملامح الباقية فيمكن أن نلاحظ من حقبة ازدهار الإمبراطورية السعودية^(٣)، حيث كانت معظم هذه المنطقة في حالة خضوع تام للأمير، وكان يدير القضاء قضاة يقبضون رواتبهم من قبل الحكومة. وكانت القبائل مسؤولة عن أي جرائم تقع في المنطقة التي تسكنها، وذلك ضمن محاولات للقضاء على نظام الثار والدم. وكان خمس غنائم الحرب يذهب إلى خزينة الحاكم. والزكاة المفروضة في القرآن كانت تجبى على الأرض، والبضائع،

(١) هذا يؤكد ما أشارت إليه الدراسة التي نشرتها دار الملك عبدالعزيز عن (العوجا). وفيها حققت التسمية، وظهر أن المقصود بها هي (الدرعية). انظر: فهد بن عبدالله السماري، (١٤٣٢هـ)، أهل العوجا، دار الملك عبدالعزيز بالرياض.

(٢) استخدم المعجم عبارة «الدولة الوهابية» للدلالة على الدولة السعودية وأتباعها، وهذا غير دقيق، وقد عدلت بناء على المقصود من الكلمة.

(٣) استخدم المعجم عبارة «الإمبراطورية الوهابية» للدلالة على الدولة السعودية وأتباعها، وهذا غير دقيق، وقد عدلت بناء على المقصود من الكلمة.

أخيراً إلى الخزينة المركزية بعد اتباع هذه الطريقة. أما فرق الخدمة العسكرية فما تزال تطلب من أهل المناطق والمدن التي تتحمل نفقات القوات التابعة لها لمدة شهر واحد في السنة، وما تجاوز الشهر يتحمله الأمير.

ويمثل الأمير السعودي^(٢) في مختلف مناطق بلاده أمراء أو حكام مثل المجمعّة في سُدير، والدلم في الخرج. وهؤلاء الأمراء إما أن يكونوا رجالاً محليين أو غير محليين؛ ففي الأماكن التي يجد ابن سعود سبباً لنزع الثقة من سكانها يكون الأمير فيها من غير أهلها^(٣). وفي الوقت الحاضر نجد في المجمعّة والدلم أمراء من غير أهلها، أما منطقة وديان الدواسر، ولها في الحاضر استقلال ذاتي تقريبي عن الحكومة الوهابية، فيرد وصفها في مقال تحت هذا الاسم. أما العلامات الحالية غير الواضحة بين جنوبي نجد والإمبراطورية العثمانية فمذكورة في مكان آخر (Persian Gulf Gazetteer).

نجد Najd

٥٥-٥٠-٢٥، ٥٥-٣٠-٤٤. يطلق هذا

الاسم على وسط شبه الجزيرة العربية، جنوب درجة عرض ٢٧° شمالاً، بين درجتي طول ٤٣° و٤٧° شرقاً (بالتقريب). وستستخدم لفظة نجد هنا للتيسير فحسب، فهي للعربي لا تدل على المعنى

على هذا المنوال مع بعض التعديل ما تزال تمثل حكومتهم المثالية. وقدر دخل الأمير^(١) في عام ١٨٦٥م بنحو ٤٠٢٠٠٠ دولار؛ منها ١١٤٠٠٠ دولار تجبي من البدو. وفي هذا العام ١٨٦٥م كان معظم الجباية السنوية من الخيل أو ما شابه ذلك، وكانت تجمع إما على العينيات بواسطة المرسلين الحكوميين من الرياض، أو تجلب إلى العاصمة عن طريق رؤساء القبائل شخصياً أو مندوبين عنهم. والمفروض على أي منطقة يحددها الوكيل أو الكاتب الفرعي قبل موسم الحصاد بشهر، وهذا الوكيل عادة يكون رجلاً محلياً وكثيراً ما يكون من التجار الذي يذهبون إلى المزارع ويفتشون عليها في صحبة مجموعة من الهجانة المرسلين من الرياض. وهذه المجموعة تسمى (الخرّاص)، وترسل نتيجة هذه الحملة بدورها إلى الأمير، وواجبها جمع نصيب الحكومة الذي يؤخذ على الصنف ويحدد بالعشر من المحصول الإجمالي، ثم ينقل إلى الوكيل المسؤول أيضاً عن تخزين هذه الأشياء. وهذا هو النظام المتبع بالنسبة لضريبة التمر وكذلك المحصولات الزراعية العادية.

والأمير بعد ذلك يؤدي المدفوعات المحلية الواجبة السداد عليه في صورة أمر أو حوالة على المحصول المخزون بطريقة ما في أماكن مناسبة، وتتم كل ستة أشهر تسوية مع الموظفين المحليين عن حساب محصول الأمير، ويباع بعدها الفائض ويحول على شكل نقود إلى الرياض. ويقدر ما يصل للأمير بنحو ربع العشر، أو الزكاة، تصل

(١) ما تحصل عليه الدولة من زكاة ونحوها هي ملك للدولة ودخل لها وليس للأمير كما ذكر المعجم.

(٢) استخدم المعجم عبارة «الأمير الوهابي» للدلالة على أمير الدولة السعودية، وهذا غير دقيق، وقد عدلت بناء على المقصود من الكلمة.

(٣) هذا زعم غير صحيح من المعجم إذ إن تعيين الأمراء للمناطق في عهد الملك عبدالعزيز كان يتم من خلال اختيار القادرين ومن لديهم الكفاءة بغض النظر عن كونهم من تلك المناطق أم لا.

لوادي الرُّمَّة الواقع في الجنوب الشرقي إلى الشمال الغربي، بما في ذلك الروافد القادمة إليه من اليسار أو اليمين^(٤). ويسمى هذا القسم بالقصيم^(٥). وسطح هذه المنطقة عبارة عن حجر رملي في الجنوب، ولكنها تصبح حجراً جيريّاً طباشيرياً في الشمال، ويغطيه إلى حد كبير الرمل المنساق، بيد أنه يظل منكشفاً يكسوه الصلصال الرملي في بقاع كثيرة منه حيث يمكن الحصول على الماء على عمق بضعة أقدام.

أما الوادي الرئيس نفسه فهو عبارة عن منخفض واسع يتفاوت عرضه من ميلين إلى ٥٠٠ ياردة، حيث يميل ميلاً خفيفاً جداً على الضفة اليسرى، كما أن له مجرى محدداً للسيول يحتضن جرف الضفة اليمنى. وقد يصبح عمق المياه في المجرى ٦-٩ أقدام بعد سقوط أمطار غزيرة في الحرات الغربية. وفي المنطقة الواقعة بين بريدة وعنيزة انسابت الرمال لتكوّن سداً يحتفظ عادة بمياه السيول لبعض الأشهر في بركة ضخمة (خبراء). وأسفل هذا السد يصبح قاع الوادي طينياً متملحاً ورقيقاً ولا يوجد به أثر للنباتات، أو يوجد القليل منها.

ومن الضفة اليسرى للوادي، تميل الأرض لارتفاع المتتظم باتجاه الغرب، لتظهر فوق الرمال في صورة إستبس صلب يمتد باتجاه الأراضي العالية في جبال شَمْر، ومن الضفة اليمنى يصبح الانحدار أكثر تدرجاً، ونظراً لقلة الصرف المتدفق

المقصود هنا، بل تتعداه إلى جبل شَمْر أيضاً، والإستبس العالية شمالاً، أو (إن أردنا أكبر قدر من الدقة) الإستبس العالية^(٦) والصحراء، دون غيرهما.

ويحد نجد التي نقصدها من جهة الشمال جبل شَمْر، ومن الغرب الإستبس المرتفعة الواقعة إلى اشرق من الحجاز وعسير، كما يحدها من الجنوب الصحراء العظمى، ومن الشرق صحراء الدُّهْناء الواقعة إلى الغرب من الأحساء وهي عبارة عن مجموعة من تسع مناطق غير متصلة بشكل وثيق وتتسم بقدر متفاوت من حياة الاستقرار وهي من الشمال إلى الجنوب: القصيم، وسدير، والوشم، والعارض^(٧)، والحريق، والأفلاج، والسلي^(٨)، ووادي الدواسر. والحدود الراهنة بين هذه المناطق التسع، على الرغم من أنها تفتقر إلى التحديد، فقد اكتسبت صفة الثبات، بينما ليس لحدودها الخارجية الواقعة في الصحراء أي نوع من أنواع الضبط.

وتبلغ أبعاد نَجْد نحو ٤٥٠ ميلاً من أقصى شمال القصيم حتى أقصى جنوب وادي الدواسر، ونحو ٢٠٠ ميل من غرب الوشم حتى شرق سدير، أما إذا اتبعنا محورها الذي ينحني شمالاً وجنوباً فإن طولها قد يزيد على ٥٠٠ ميل.

الخصائص الطبيعية:

تقسم نجد من الناحية الطبيعية ثلاثة أقسام:

١ - منطقة واد شمالي يحدها الحوض الأوسط

(١) المقصود بذلك الحجرية ويادية الشام.

(٢) وردت تهجتها في المعجم هكذا Arich.

(٣) وردت تهجتها في المعجم هكذا Salaiyin.

(٤) انظر: الرُّمَّة (وادي) (Rumamah (Wadi-Ar).

(٥) انظر: القصيم Qasim.

في جوف الأرض فإن الرمل المنساق بمحاذاة طرف الوادي نفسه تدعمه صحراء أشد جدياً.

٢- منطقة وسطى قوامها هضبة جيرية متقطعة تتجه من الشمال إلى الجنوب، وتتكون من جرفين مع حافتين تواجهان الغرب، مع منحدرات طويلة باتجاه الشرق. وهذه الهضبة (جبل طويق)^(١) يبلغ ارتفاعها في المتوسط نحو ٦٠٠ قدم فوق المستوى العام للسهول الواقعة إلى غربها. وهي تتيح حياة الاستقرار في منخفضاتها، وتحل إحدى مناطق نجد بأسرها تقريباً وهي سدير^(٢) على ظهرها العريض، إلى جانب النصف الشمالي (المحمل)^(٣) من منطقة أخرى وهي العارض. وتفرق الحافتان عند جنوبي سدير، مخلقة منخفضاً بين الجبال، أما الحافة الشرقية فتتمتد ناحية الجنوب الشرقي إلى داخل الصحراء. وتهبط الحافة الغربية لتكون فجوة عميقة واسعة، ثم ترتفع مرة أخرى على الجانب الأبعد، ثم تتجه ناحية الجنوب الغربي. وتتيح تلك الفجوة للمياه التي تنصرف من الجانب الغربي أن تتسرب من خلال السلسلة عبر وادٍ عظيم يعرف في البداية بوادي الحَيْسِيَّة^(٤)، ثم بعد ذلك بوادي حنيفَة^(٥). أما الجزء العلوي من هذا الوادي إلى جانب المنطقة السفلى على جانبي السلسلة المتقطعة فيمثل الجزء

الباقى من العارض، وهي لذلك منطقة تجمع بين التلال الجيرية والوديان الرملية والسهول.

وأسفل الحافة الغربية لجبال طويق يوجد سهل من الاتصال الرملي ينحدر بالتدرج لأعلى باتجاه الجنوب الشرقي، ويقسمه طولياً حزام من الرمال المنساق يمتد من الشمال إلى الجنوب. وفي جزئها الغربي نجد الصرف الجوفي يتجمع ليقترّب نحو السطح قبل أن يجد طريقه في النصف الشمالي إلى وادي الرُّمّة، وفي النصف الجنوبي إلى وادي الحَيْسِيَّة، ويمكن أن نطلق «الوشم» على هذه المنطقة بأسرها، على الرغم من أن تلك التسمية لا تنطبق إلا على الجزء الجنوبي، أما الجزء الشمالي (المذنب) وكذا المستجمع المائي المنخفض الذي يتخلله فيضم منخفضاً ضخماً مترعاً بالمياه يطلق عليه عيون السر^(٦).

٣- منطقة جنوبية تعتمد بصورة رئيسة على الحافة الغربية لهضبة طويق قبل انحرافها إلى جهة الجنوب الغربي. ولم يحدث أن زار غربي سوى جزء شديد الضآلة من هذه البقاع، ولذا نجد أن السمات الطبيعية لها ما تزال قوامها التخمين إلى حد بعيد، ويمكننا أن نفترض أن المنحدر المتجه إلى الشرق من الهضبة شديد التدرج والطول، وأن مناطق الرعي الوفير في الحريق^(٧) والخرج^(٨) تقع على هذا المنحدر بصورة متتابعة حتى تدوب جميعها بصورة شديدة التدرج في سهل، ويحدها الامتداد

(١) انظر: طويق (جبال) (Jabal) Tuwaiq.

(٢) انظر: سَدِير Sadair.

(٣) انظر: المحمل Mahmal.

(٤) انظر: الحَيْسِيَّة (وادي) (Haisiyah).

(٥) انظر: حنيفَة (وادي) (Hanifah).

(٦) انظر: السرّ (عيون) (Ayun-As-Sirr).

(٧) انظر: الحريق (وادي) (Hariq (Wadi).

(٨) انظر: الخَرْج Kharj.

بصورة مفرطة، أما وادي الدواسر فهو معروف للجميع وسمرة أهلها توحى بالاعتقاد أن حرها ليس أقل قِيظاً، أما الرياض فقد قال بلجريف Palgrave: إنه في ليالي الشتاء تصير المدفئة أمراً مرغوباً فيه، ولكن ذلك وما ورد عن آخرين مثله يوحي أن البرد الشديد غير معروف في تلك البقاع^(٥). وفوق هضبة طويق فالأمر مختلف، حيث هواء القصيم الصحراوي الذي يحيل جميع الليالي، إلا في فصل الصيف، إلى برودة قارسة لولا الارتفاع المنخفض نسبياً (دون ٢٠٠٠ قدم). ولقد وجدها شكسبير Shakespear في فصل الربيع ذات برودة غير مستحبة حتى في وقت النهار.

والمطر شديد الندرة في جميع الأجزاء، أما الأمطار التي نجدها في شمالي النفود مثلاً فلا تتعدى جنوب جبل سَمَرٍ إلا في القليل النادر، والمطر على ساحل الخليج العربي الذي عطل شكسبير Shakespear في منطقة الكويت في أواخر شتاء عام ١٩١٤م، لا يتجاوز جبل طويق. وتسقط أغلب أمطار جنوبي نجد في أثناء عواصف الصيف^(٦). والرياح السائدة غربية إلا في أقصى الشمال حيث تنحرف الرياح لتصير جنوبية، كما يدل على ذلك تغير اتجاه التموجات الرملية في النفود^(٧) شمال المجرى الأدنى لوادي الرِّمَّة.

- (٥) البرد الشديد بالنسبة لمقاييس الأوروبيين، ولكن الرياض يحدث بها برد أحياناً تُتدنى فيه درجة الحرارة إلى ما دون الصفر بكثير.
- (٦) المقصود بها الرياح الموسمية الجنوبية الغربية، وهي نادرًا ما تصل إلى جنوبي نجد.
- (٧) المقصود هنا ليس النفود الكبير بل نفود المظهر، والعروق التي يشير إليها المعجم كوثنتها رياح سائدة=

الجنوبي لوادي حنيفة. ونجد بعد ذلك منطقة ثالثة لا تفتقر إلى الخصب هي الأفلاج^(٨) التي يقع نصفها فوق الهضبة والنصف الآخر أسفل حافتها الغربية، معتمدة على سيول صرف داخلي. وإلى الجنوب والجنوب الغربي من هذه الأخيرة، نجد منطقتين أخريين هما: السليل^(٩) ووادي الدواسر^(١٠) لا ندري شيئاً عن علاقتهما بجبال طويق. وبهما يكن من أمر فإننا على يقين من أنهما يعتمدان على نظام صرف مختلف تماماً، وهو الذي يبدأ بين مرتفعات جنوب غرب شبه الجزيرة العربية متدفقاً إلى الداخل، لتمتصه الأرض بعد ذلك في منتصف الطريق عبر شبه الجزيرة العربية.

والمنطقة بأسرها إنما تحظى بخصوبة متقطعة غير متصلة، كما أن قراها جميعاً تتخذ صورة الراحات، أما في الداخل فلا نجد صحاري عظيمة، بل تصادف كثيراً من الإستبس، وليس هناك أحقافاً ولا حرات. ولا يوجد مكان غني. انظر إلى أمير الرياض الحالي، وهو يقول أكثر من مرة أن مناطقه الداخلية ليس بها مكان يضاهاي الأحساء^(١١) في الإنتاجية.

المناخ:

تسم المنطقة بالاعتدال النسبي إلا أطرافها الجنوبية حسب ما ورد من تقارير، أما الحريق بالذات فقد ورد عنها أن قِيظها شديد الحرارة

(١) انظر: الأفلاج Ajlaj.

(٢) انظر: السُّكَيْل Salayil.

(٣) انظر: الدواسر (وديان) Dawasir (Widyan).

(٤) انظر مادة هذا المدخل في المعجم، فستجد تفصيلات أخرى.

السكان:

يمكننا أن نقدر عدد السكان الإجمالي عن طريق التخمين فنقول إنه نحو ربع مليون نسمة، ولا يدخل في هذا التقدير البدو غير المستقرين؛ إذ لا نجد في نجد سوى قلة قليلة من الرحل، بل يقل عددهم بها عنهم في أي مكان آخر في شبه الجزيرة العربية. فجميع القبائل البدوية غير المستقرة المعروفة والتي تدين بالولاء لأمير الرياض يربعون أنعامهم إما خارج الحدود التي أشرنا إليها تَفْأً، أو لمسافة قصيرة جداً داخل هذه الحدود وفي أوقات متقطعة جداً. وهم آك مرةً، والعجمان في الشرق، وقحطان في الجنوب والجنوب الغربي، وسبيع والسهول في الغرب. بل إن القبائل المستقلة كمطير في الشمال الشرقي وشمر في الشمال وعُتَيَّة في الشمال الغربي لا تخترق نجد إلا في غارات متقطعة. ومهما يكن من أمر فإننا نجد أن السكان المستقرين وجميعهم تقريباً ذوو أصل بدوي، مثل بني تميم في القصيم، وعنزة الجنوبية، وتميم والدواسر في وسط نجد، والدواسر وقحطان في الجنوب الغربي. فإن وفد إلى هذا المكان غيرهم من أفراد القبائل الأخرى فإن هدفهم هو الاستقرار، ويمكننا أن نرجع هذا التجانس الدائم لمجتمع نجد إلى تمسكه بأجمعه بالدعوة الإصلاحية^(١)، وبالوحدة تحت راية واحدة، وإلى الاستقرار والقوة النسبيتين.

= تأتي من الشمال الغربي ومن الجنوب الشرقي، وليس من الجنوب كما يصرح بذلك المعجم.

(١) استخدم المعجم عبارة «بالوهابية» للدلالة على الدعوة الإصلاحية، وهذا غير دقيق، وقد عدلت بناء على المقصود من الكلمة.

الأدوات المحلية والصناعات التحويلية:

وهي أدوات متواضعة وبدائية في سائر أنحاء نجد شأنها شأن غيرها في جميع مناطق شبه الجزيرة العربية التي توجد بها حياة مستقرة. ففي أعلى المقياس القصير يقف مواطنو عنيزة بالقصيم، وفي أسفل ذلك المقياس يوجد القرويون في وادي الدواسر والسليل^(٢).

وجميع المباني من اللبن المصنوعة من الطين والمجففة بالشمس، وتستدق الجدران مع الارتفاع، إلا في القرى التي في أقصى الجنوب، حيث يستخدمون جريد النخيل مواد للبناء. والأسقف مسطحة ومبينة بالطين الذي يوضع فوق جريد النخيل وسعفها، أو أغصان الأثل التي تدعّمها جذوع النخيل. أما النوافذ فلا نجد منها سوى فرج ثلاثية الشكل تسمح بدخول الضوء أو فرجة سماوية تسمح بخروج الدخان. ولكل منزل فناء أو حوش يستخدم في تربية الحيوانات المتزلية، وتخزين الروث وغيره. أما المراحيض فتكاد تكون غير معروفة بل يستخدمون بدلاً منها الأحواش أو السطوح أو الشوارع، أو حتى غرفة، ويندر وجود المنازل ذات الطابقين. وبالنسبة للأثاث لا يوجد حتى الأريكة المتواضعة، ويجلس الرجال وينامون على فرش من الحصير المصنوع من سعف النخيل، بينما يظل نصف الأرضية عارياً يغطيه التراب. ويوجد منخفض غير عميق بحافة

(٢) المقصود هنا هو درجة الاتصال الحضاري بمناطق أخرى من العالم الخارجي الذي حقق تقدماً صناعياً واجتماعياً وتعليمياً هائلاً.

أما بالنسبة للملابس، فجميعها تستورد إلا القماش الصوفي الخشن الذي يستخدم في صنع العباءات، وكذا أغطية الرأس الصوفية. أما الأقمشة من وبر الإبل المستخدمة في صنع الخيام والمزود^(٢) فتصنع محلياً ولكنها ذات لون واحد مخطط. وتستورد من الأحساء بعض العباءات من نوع جيد. ولا يستخدمون من الملابس الداخلية سوى قميص من القطن، ولا يستخدم الأحذية سوى الأغنياء منهم. أما الأدوات الجلدية فتكاد تستورد جميعها إلا أبسط الأدوات ذات الدباغة الرديئة كالقرب والدلاء (المستخدمة في الري)، وكذا بعض الأردية الجلدية التي يستخدمها البدو، والأسرجة البدائية، والصنادل وجراب الأسلحة وغيرها.

ولا يتجون من السلال أو منتجات القصب سوى الحصر والمراوح^(٣) إلا في القليل النادر، ولقد طرأت بعض التحسينات على هذا المستوى من الإنتاج في القصيم، ولاسيما في عنيزة، غير أن ذلك لم يحل دون تفوق منتجات موانئ الخليج العربي كالكويت مثلاً من حيث أسلوب الصنعة والمنتج أيضاً. والأدوات المستخدمة في المنازل هي من نوع بسيط جداً. وفي أنحاء نجد لا تتعدى المواد الغذائية اللبن والسمن والتمر والخبز باعتبارها مواد غذائية أساسية، أما الأرز ولحم الأغنام فمن الكماليات.

(٢) مراود جمع مزودة وهي كيس لحفظ الأشياء يعلق على جانب سرج الدابة وخاصة الإبل. وفي العادة يكون هناك مزدودتان يعلق على كل جانب من السرج واحدة. (٣) تسمى محلياً مهفة، وتجمع على مهاف.

طينية يستخدمونه موقداً^(١). أما الصحون والأطباق فيستخدمون بدلها حصر صغيرة من سعف النخيل، ولا يستخدمون ملاعق أو شوكة لإيصال الطعام إلى الأفواه. أما الضوء الصناعي فنادر، حيث لا يمتلك مصابيح بترولية رديئة الصنع سوى الأثرياء منهم، وهم يستوردونها من الخليج العربي.

أما أواني الطبخ فمن النحاس المدهونة بالقصدير على نحو رديء، وهي ذات أشكال شديدة البساطة. ويندر أن تكون هذه الأدوات من الصناعات المحلية إلا في القصيم. ولا يصنع في نجد سوى بعض الأدوات الفخارية المستخدمة للطهو وهي شديدة البدائية، أما الخبز فيخبز بشكل أرغفة مسطحة إما على الجمر ذاته، أو في صينية من الحديد في المنازل التي يكون أصحابها على جانب من الثراء. ولا نجد أدوات معدنية سوى في أسواق القصيم وهي أكبر المراكز الحضرية في جنوبي نجد، وحتى في تلك المدن لا نجد سوى أواني الطهو النحاسية وغيرها من الأوعية شديدة البساطة والضروريات، فأباريق القهوة تأتي من الأحساء والخناجر والسكاكين من حائل أو الخليج. أما الأسلحة النارية فلا تأتي إلا من خارج البلاد. ويدخل أصحاب هذه الأسلحة الأخيرة تعديلات على أسلحتهم بإزالة المناظير، وتقصير عقب البندقية، مع تزيينه بدق المسامير فيه. وسرعان ما تفسد هذه الأسلحة، فلا تنظف إلا نادراً أو قد لا تنظف مطلقاً.

(١) هر الجوار، وهو المكان المخصص لصنع القهوة ويقع عادة في مجلس الرجال الذين يصنعونها أمام الضيوف.

التجارة:

ليس هناك في نجد على وجه التقريب ما يمكن أن يدخل في نطاق التجارة إلا في منطقة واحدة، وهي تنتج فائضاً من التمور والسمن، غير أن الأخيرة تدخل في نطاق الوساطة لا الإنتاج؛ إذ نجدهم يجمعون السمن من رعاة البدو بالإستبس الغربي والشمالي. ولقد أتى حين من الدهر على تلك البلاد كانت تربي فيها الخيول وتصدر، غير أن إنتاج الخيول في نجد (وأيضاً في وسط نجد كالوشم والعارض) كاد يتوقف بسبب الحروب بين حائل والرياض خلال منتصف القرن المنصرم. ولكننا نجد أن القصيم -على الرغم من قلة إنتاجها- تاجر في منتجات الآخرين بصورة تضمن لها الفوز بقصب السبق في هذا المجال على سائر مناطق شبه الجزيرة العربية، وقد سمع داوتي Doughty في عام ١٨٧٨م أن أكثر من ثلث سكان القصيم يعملون في نقل السلع وتأجير الإبل دواب للحمن. ومن هنا جاءت الصنعة التجارية والعالية التي اصطنع بها أهل هذه المنطقة بأسرها.

أما في سائر أنحاء نجد، فلا نجد من تجارة القوافل على ما يبدو إلا القليل النادر. وقدر ليتشمان Leachman في عام ١٩١٢م أن التجارة قد اضمحلت أو كادت تنعدم في الرياض^(١). أما شقراء فما تزال تعد من المراكز التجارية على الرغم مما طرأ عليها من اضمحلال أيضاً. ويقال إن هناك حركة سفر منتظمة بين الرياض ومناطق في الجنوب الغربي

(١) ما أضر بالاقتصاد والتجارة هو تكالب أعداء الدعوة والدولة السعودية في الداخل والخارج في إحداث فتن داخلية، أو القيام بغزوها وتدمير مقومات اقتصادها.

لشبه الجزيرة العربية عن طريق وادي الدواسر ولكننا لا ندري أبعاد هذه الحركة وطبيعتها.

العملة:

لا نجد من العملات شائعة الاستعمال في نجد سوى الدولار الأسباني الفضي (الريال) ولكن لا يبقى من هذه العملة إلا أقل القليل للتداول بعد سداد حقوق الأمراء وإسهامات مكة، وليس هناك فئات عملة أصغر من ذلك سوى بعض القطع التركية المتفرقة، حيث لا تقبل إلا في القصيم. وفي جنوبي نجد لا يقبلون القطع التركية إلا على مضض، كما لا تسري في نجد العملات الإيرانية والروبية، على الرغم من شيوعها على ساحل الخليج العربي. أما كبار التجار في مدن القصيم أو شقراء فتتداول بينهم هذه العملات، ويتخفيضات كبيرة. ومع ذلك فقد حصل داوتي Doughty على ريبالات نظير شيك في عنيزة. وتقوم التجارة العادية على نظام المقايضة العينية على أساس ثمار التمور محسوبة بالصاع (انظر أدناه).

الموازين والمقاييس:

تحسب التمور بالوزن، كما يقول داوتي Doughty، في عنيزة، ولكنه لا يخبرنا عن نوع الأوزان المستخدمة بصفتها معياراً. ويقول ليتشمان Leachman إن الموازين والمقاييس الهندية تستخدم في شقراء، ولكنه لا يسرد تفصيلات ذلك. (قارن المقاييس الهندية المستخدمة في مسقط^(٢)). وقد وجد داوتي Doughty في عام

(٢) انظر: مسقط (الخليج والمدينة) Masqat (Bay and Town)

وثنه. فإذا جدولناها قلنا:

وزنة = مدّ واحد.

وزنتان أو مدّان = صاع.

٢٠ وزنة أو مدّ = منّ واحد.

٢٠ صاعاً = منّ واحد.

أما وحدة القياس الخطية فيقول إنها الذراع = ١٩,٥ بوصة.

التاريخ الحديث والسياسات المعاصرة:

تعترف جميع أنحاء نجد بأسرة آل سعود في الرياض بالعارض. وحاكم نجد الحالي هو الأمير عبدالعزيز الفيصل آل سعود، وتفرض الأسرة سيطرتها مباشرة عن طريق ممثلين لها معتمدين في العارض وسدير والخرج عموماً، وكذا في أجزاء من الأفلاج والشوم والقصيم (مثلاً في بريدة)، وربما في الحريق أيضاً، كما تفرض سلطانتها على نحو غير مباشر في أجزاء أخرى من تلك المناطق التي ذكرناها لتونا في مدن عنيزة والمجمعة، وربما في السليل ووادي الدواسر أيضاً^(٣). ولكل

(٣) هذا الوضع يتعلق ببداية تأسيس المملكة العربية السعودية عند إعداد هذا المعجم في أوائل القرن العشرين الميلادي. وبعد توحيد المملكة وإعلان اسم «المملكة العربية السعودية» عام ١٣٥١هـ / ١٩٣٢م على مختلف مناطق شبه الجزيرة العربية وأقاليمها، تحولت الجهود بشكل بارز وواضح إلى بناء الخدمات وتطويرها، وشهدت المملكة توسعاً كبيراً في جهاز الدولة. وقد تميزت المرحلة التي سبقت توحيد المملكة، وإعلان اسم المملكة العربية السعودية بالتنظيم غير المركزي، أما المرحلة التي تلت توحيد المملكة فقد برز فيها التوجه نحو التنظيم المركزي =

١٨٧٧ م مكياً هو الصاع (المستخدم في المدينة) وجدة مستخدماً كأساس للتجارة في حالة السلع الجافة في جميع أنحاء غرب ووسط شبه الجزيرة العربية. ويقول إنه يتفاوت حسب المنطقة التي تستخدمه، ويساوي نحو ٢ باينت^(١) في تيماء، و٥,٢ باينت في حائل، ونحو ٣ باينت في العلا، و٥ باينت في خيبر، وأعطانا هذا الجدول:

١٢ صاعاً = مديجا واحدة (سلة من الخوص).

خمس مديجات = مجلد واحد.

٩ مجلد = حشية واحدة (خصفة من التمر).

وقد سرد لوريمر (Gazetteer of) Lorimer (the Persian Gulf, 1908) ما يأتي بالنسبة لكل من جنوبي نجد والقصيم: «الأوزان بالجملة هي الوزن = ٥٢ دولاراً بالعملة الفضية أو نحو ٣ أرطال وأوقية واحدة و٦ دراهمة^(٢) أفوديبو الإنجليزي، والمنّ = ٤٠ وزنة، أو نحو ١٢٣ رطل و٦ أوقيات و١٢ دراهمة. أما موازين الجملة فتتم في المعتاد باستخدام نوع من اليازادات المصنوعة من الصلب. وتجري عمليات التجزئة باستخدام مقاييس سعة جافة أو سائلة وما هي في حقيقة الأمر إلا موازين غير واضحة، والأحجام المعيارية للمكيال هو المدّ الذي يتسع لوزنة، والصاع الذي يتسع لوزنتين، غير أننا نجد مكاييل أخرى مستخدمة أيضاً؛ وهي ربع صاع وخمسه وسدسه

(١) البنت وحدة لقياس السلع الجافة، وهو يساوي ٥٥١,٥ من اللتر بالولايات المتحدة، و٥٦٨,٥ من اللتر في بريطانيا.

(٢) دراهمة تساوي ١,٧٧ جرام.

رجلاً فقط^(٤)، وانضم إليه بعض أهالي المنطقة، ثم زحف على العارض حيث لم يجد عناء في مفاجأة حاكمها وإزاحته عن الحكم، وكان معيّنًا من قبل ابن رشيد في الرياض^(٥)، وتنحى أبوه موافقاً على إمارة ولده. وبعد أن حاز اعتراف جميع المناطق الجنوبية زحف عبدالعزيز على القصيم في عام ١٩٠٤م. وعلى الرغم من إرغامه على التراجع أمام قوة تركية بقيادة أحمد فوزي باشا أرسلت للتعاون مع أمير حائل، عاد في عام ١٩٠٦م وفرض الزكاة

مدينة أمير أو حاكم، ومجلس خاص بها، ولكن تلك المجالس لم يرد عنها أنها كانت ذات نفوذ كبير إلا في عنيزة بالقصيم^(٦). وظاهرة الأمراء بالوراثة ليست من غير المألوف حتى في المناطق التي تحت الإدارة المباشرة، كما أنها هي القاعدة المتبعة في المناطق النائية بالجنوب، حيث إن تلك القرى، كما هي الحال في أجزاء من الوشم، لا تلتزم بشيء اللهم بدفع مبلغ من المال على سبيل الزكاة^(٧).

ومنع السلطة الراهنة للرياض المذكور في المقالة الخاصة بالمدينة^(٨). ولقد عانت الرياض من التدهور على يد أمراء شمر في حائل ابتداء من منتصف الثمانينيات من القرن التاسع عشر حتى عام ١٩٠٢م؛ إذ آكل الحال بممثلي أسرة آل سعود بعد عام ١٨٩١م إلى أن صاروا دون نفوذ، بينما استولى حكام آل رشيد على جميع القرى المهمة في سدير والعارض والوشم. وقد وضع حداً لهذه الأوضاع عبدالعزيز بن سعود الذي ظل في المنفى بالكويت مع أبيه عبدالرحمن حتى سمع بمقتل عمه الذي أخذت إمارته مع احتفاظه باللقب والحقوق تنفيذاً لأوامر ابن رشيد، وظهر عبدالعزيز بسدير ليس معه من الأتباع سوى نحو أربعين

(٤) كان هدف الملك عبدالعزيز منذ أن خرج من الكويت استرداد الرياض وإعادة تأسيس الدولة السعودية، وقام بالغازات في مناطق متعددة في شمال غرب الرياض وجنوبها وغربها من أجل جمع الرجال من حوله دون تحقيق لمغرم. كما استخدم الوسائل كافة لتحقيق مهمته من الإعلان عن تحركاته، وإرسال السبور لجمع المعلومات وتزويده بها، والتخفي والابتعاد عن أنظار الناس. وعند وصوله إلى الرياض في ظلمة الليل تجنب القتال المباشر، واستخدم الحيلة ليمنع الضرر عن الآخرين، وتحقق له بفضل المولى - عز وجل - ما أراد، ودخل الرياض برجال القليلين، ولم تتعرض المدينة لأي أثر سوى حاميتها ومن تحصن بها. وقد تمكن الملك عبدالعزيز في الخامس من شهر شوال عام ١٣١٩هـ (١٤ يناير ١٩٠٢م) من استرداد الرياض والانطلاق نحو تأسيس المملكة العربية السعودية، وتوحيد أجزائها، وإرساء دعائم الدولة السعودية الحديثة، ولم يكن تحقيق هذا الحدث التاريخي المهم سهلاً، حيث قام الملك عبدالعزيز بهذه المهمة بامكانات ضعيفة وعدد محدود من الرجال الأوفياء المخلصين، وواجه العقبات كافة وتمكن من تذليلها بفضل الله تعالى ثم بحكمته وشخصيته وصفاته المتميزة (انظر لمزيد من التفصيل: دارة الملك عبدالعزيز، ١٤١٩هـ)، الأطلس التاريخي للمملكة العربية السعودية، ص ١٦٦؛ دارة الملك عبدالعزيز، ١٤١٩هـ)، الطريق إلى الرياض، دارة الملك عبدالعزيز).

(٥) ما أشار إليه المعجم هنا غير دقيق، فالملك عبدالعزيز

= والتوسع في تقديم الخدمات.

(١) هذا غير دقيق فالمجالس في كل مناطق المملكة كان لها تأثيرها.

(٢) يشير المعجم للزكاة على أنها ضرائب tax، وما تدفعه هذه البلدان للأمير هو ريع الزكاة، وقد تساعد في دعم نفقات الغزوات وصد المعتدين.

(٣) انظر: الرياض Riyadh.

الهفوف حجة للزحف على الأحساء في أوائل عام ١٩١٣م والاستيلاء على الواحة الوسطى^(١)، ثم استولى على القطيف بعد مرور عشرة أيام. وبعد ذلك أرسل الحاكم التركي والحامية التركية إلى العقير، ومنها شقوا طريقهم إلى قطر. وفي نهاية ذلك العام عقد مؤتمر مع اثنين من ممثلي الحكومة الهندية. وبعد التظاهر بمفاوضة الدولة العثمانية وقبول لقب والي نجد قام عبدالعزيز بدعوة المندوب البريطاني إلى قصره وأعلن انضمامه إلى الإنجليز ضد ابن رشيد حليف الأتراك^(٢)، فتقدم ابن رشيد في أوائل عام ١٩١٥م ودخل سدير، ولكنه تراجع بعد معركة طويلة في الأوطاية بالقرب من الزُّلفي التي قتل خلالها مع الأسف مندوبنا الجديد الكابتن شكسبير Shakespear. وفي أوائل فصل الخريف بعث الشريف الذي آوى أحفاد سعود المتمردين عبدالله مرة أخرى ومعه قوة كبيرة للتوسط بين الأميرين، وفي ذات الوقت تنفيذ حلف عام ١٩١٠م، ولاسيما الفترة

(١) هذا غير دقيق، فأحفاد الإمام سعود لم يكونوا في الهفوف. أما أسباب زحف الملك عبدالعزيز على الأحساء فهي عديدة، منها: أولاً أنها ضمن أجزاء المملكة، ولابد من استردادها، وثانياً جرت اتصالات بين أهالي الأحساء والملك عبدالعزيز لدخولها، وثالثاً لقد علم الملك عبدالعزيز عن المفاوضات بين الإنجليز وتركيا فخشي أن تترك بريطانيا الولايات العثمانية؛ ومن بينها الأحساء. لهذا كله قام الملك عبدالعزيز بدخول الأحساء بشكل مفاجئ وبخطة ذكية بحيث لا تشعر بريطانيا بذلك وتمكن من استعادتها (فهد بن عبدالله السماري، اتصالات شخصية، ١٤٣٢هـ).

(٢) هذا غير دقيق فالاتفاق كان مع الإنجليز، ثم بعد دخول الملك عبدالعزيز إلى الأحساء خشيت بريطانيا من امتداد نفوذها إلى بقية الإمارات في الخليج العربي فعقدت معه اتفاقية دارين في عام ١٣٣٤هـ (١٩٤٥م) (فهد بن عبدالله السماري، اتصالات شخصية، ١٤٣٢هـ).

على تلك المنطقة وأخضعها إلى حد ما لسلطانه المباشر منذ ذلك الحين، ولكن ذلك لم يحل دون وقوع مناوشات بينه وبين قوات جبال سَمَر. وفي عام ١٩١٠م اضطر إلى ملاقاته خطرين أحدهما داخلي والآخر خارجي، فقد حاول بعض أحفاد عمه الراحل سعود إثارة الخرج والحريق، مطالبين بحقهم في العرش باعتبارهم الفرع الأكبر سناً في الأسرة. وفي الوقت نفسه ظهر بالقصيم عبدالله بن الشريف معلناً مناصرته لحتوق عُنَيَّة التي انتهكها عبدالعزيز، وأسر سعد أخو عبدالعزيز، ولما لم يجد تعاوناً من أمير حائل الذي كان قد عقد صلحاً مع عبدالعزيز في الفترة الأخيرة، اضطر عبدالله إلى التراجع مشروطاً أن تقدم القصيم لخزانة مكة مبلغاً قدره ٤٠٠٠ جنيه إسترليني سنوياً (أما المدن الأكبر فقد سبق أن دفعت تلك الضريبة طواعية)، ثم تختار لنفسها من يحكمها بعد ذلك. ووافق عبدالعزيز على تلك الشروط. ولم يحالف التوفيق المتمردين الجنوبيين، فولوا الأدبار خارج نجد بعد أن طردوا من مدينة إثر أخرى. ولما اكتشف عبدالعزيز إيواء عُنَيَّة لعدد من هؤلاء، أنزل بهم عقاباً شديداً بعد عام ناقضاً بذلك الاتفاق بينه وبين الشريف، ولما كان يعاني من نقص شديد في الموارد فقد راودته الرغبة الشديدة في الاستيلاء على الأحساء التي كانت قبل عام ١٨٧١م تابعة لأسرته، وحاول دون نجاح كبير أن يستميل الحكومة الهندية ويحصل على عونها ساعياً إلى تجديد اتفاقية كانت سارية بين عمه الأمير عبدالله والبريطانيين بخصوص شؤون الخليج العربي. ثم سنحت له الفرصة بعد ذلك عند نشوء حرب البلقان والانشقاقات الداخلية في بيت ابن رشيد، كما وجد في وجود أحفاد سعود المتمردين في

المتعلقة بالنواحي المالية، وتم التوصل إلى اتفاق سلام (لم يلتزم به على وجه الدقة)، كما تراجع ابن الشريف مخلفاً وراءه بعض الأسي. أما عن موقف عبدالعزيز في الآونة الحاضرة فيتسم بعدم الوضوح وترقب الفرص، فهو شريك في الحزب الاتحادي العربي برئاسة الشريف، ولكنه مع ذلك يتقده ويحط من شأنه، ويسمح للأتراك بالحصول على الإبل من منطقتهم، ثم هو في الوقت نفسه لا يدخر جهداً في الضرب من الحكومة الهندية، وعقد في الآونة الأخيرة معاهدة مؤكدة معها من النوع نفسه الذي عقده مع محميات الخليج العربي^(١). وقد أحكم قبضته على الأحساء والقصيم.

المنطقة الشمالية الشرقية:

البطن:

منخفض في صحراء الحجر، ويجتازه طريق النجف إلى حائل عند ثلاثة أرباع المسافة من النجف. وطول البطن من الشمال الغربي إلى الجنوب الشرقي نحو ١٠٠ ميل؛ ثلثها إلى غرب طريق النجف-حائل

(١) ما أشار إليه المعجم من سياسة الملك عبدالعزيز كانت دليلاً على حكمته -رحمه الله- وتعامله مع جميع القوى المحيطة به مثل تركيا وبريطانيا. وقد استطاع أن يجنب بلاده أي احتلال أو نفوذ أو حماية. أما الاتفاقية المشار إليها فهي اتفاقية دارين التي عقدت في عام ١٣٣٤هـ/١٩١٥م، ولم تكن بمثابة حماية، وإنما كانت بمثابة تأمين النفوذ البريطاني في المنطقة ومنع الملك عبدالعزيز من مد نفوذه في المنطقة والإضرار بمصالح بريطانيا. وقد قبل بها الملك عبدالعزيز كي يتجنب بريطانيا وقواتها ويستمر في توحيد البلاد، وهذا ما حدث بالفعل حيث وحد الملك عبدالعزيز البلاد، ثم نقض هذه الاتفاقية بتوقيع اتفاقية جدة في عام ١٩٢٧م التي كانت اتفاقية متساوية بين الطرفين (فهد بن عبد الله السماري، اتصالات شخصية، ١٤٣٢هـ).

الحجرة:

منطقة حجرية صلبة، أو صحراء جيرية ذات امتداد واسع تقع في الشمال الشرقي من النفود ما بين الحزول في الشمال الغربي، ونقطة بعيدة كثيراً عن الطريق المعتاد بين النجف وحائل في الجنوب الشرقي. وتحدها النفود من الجنوب، وتضم من الشمال البطن ومنطقة واسعة جداً تصل إلى مسافة ٥٠ ميلاً عن النجف (انظر درب فالن

(٢) انظر: البطن (جال) (Batn (Jal).

(٣) انظر: البطن (Batn).

لوقمة:

هي محطة على الطريق المباشر من جوف آل عمرو إلى الشبيكة^(٧) على درب زبيدة، ويقال إنها تقع على بعد ست ساعات شرق الحزول. ويوجد بها نحو ٢٥ بئراً في جودة مياه الأنهار على عمق ١٢ قامة من السطح. وتستخدم لوقمة منطقة تخييم صيفية من قبل قبيلة سَمَر^(٨).

وادي أبا الرُّوَاث^(٩):

هو واد يبدأ بين آبار لبنة وبركة العشار على طريق النجف-حائل المعتاد، ويمتد شمالاً حتى بركة زباله^(١٠) على الطريق نفسه. ويصرف سيوله جزئياً باتجاه الشمال في البطن، والجزء الآخر شرقاً إلى الحجره. ويبلغ عرض الوادي من ٢-٣ أميال، وطوله ٢٥ ميلاً بانحدار يبلغ نحو ٥٠٠ قدم. واسم الرواث مشتق من اسم نبات الروثة الذي ينمو في الوادي، وهو نبات مشهور لرعي الإبل والخيل. وتملك قبيلة سَمَر حق الرعي فيه^(١١).

الشَّهْبِيَّة:

مضرب خيام على بعد ٢٥ ميلاً شرق بشعاء، وفي بعض الأحيان يستعملها الحجاج من إيران

Waliin في الطرق في شبه الجزيرة العربية Routes (in Arabia). ويتكون الجزء الأكبر من الحجره من تتابع منتظم من ضلوع عريضة تشبه الأمواج تتبادل مع سهول حصوية، ولا يقابل العين تل واحد ليحطم رتابة المكان أو يجعل منه علامة مميزة، باستثناء جبال البطن^(١) وزوج من التلال الصغيرة المسماة عثمانين^(٢) التي تقع على بعد عشرة أميال شمال البطن من الناحية الغربية من درب زبيدة. ويعبر الحجره كل من درب زبيدة وطريق الحزول بين النجف وحائل، ويخيم فيها بدو سَمَر وعنزة عندما تجود المراعي، ومادام الماء موجوداً في الخزانات على الدرب^(٣).

الحزول:

انظر المقالة الخاصة بالحزول^(٤).

جبل خضراء:

ضلع منعزل على بعد ساعتين جنوب غرب آبار خضراء على الطريق المعتاد بين النجف وحائل، وهو يقع في منطقة منخفضة ذات تربة داكنة تغطي مساحة كبيرة^(٥).

لبنة:

انظر المقالة الخاصة بلبنة^(٦).

- (٧) الشَّيْبَكَة: قال في كتاب (المناسك) (وعلى ميل ونصف من ثعلبية في بطن الوادي إذا انحدرت بئران قريبتان من الأرض تسمى الشبيكة والطريفة) (حمد الجاسر، معجم شمال المملكة).
(٨) انظر: لوقمة Luqah.
(٩) انظر: الرُّوَاث (وادي) (Rutha (Wadi)). ويلاحظ الخطأ في رسم الاسم بالحروف اللاتينية.
(١٠) تكتب أحياناً (زبالا)، ولكن كتابتها في المعاجم الجغرافية والتاريخية هي (زباله).
(١١) انظر: الرُّوَاث (وادي) (Rutha (Wadi)).

- (١) انظر: البطن (جال) (Batn (Jal)).
(٢) انظر: عثمانين (بركة) (Athamin).
(٣) انظر: الحجره (Al) (Hajarah).
(٤) انظر: الحزول (آبار) (Haziil (Bir)).
(٥) انظر: خَضْرَاء (جبل) (Khadhra (Jabal)، وخَضْرَاء (آبار) (Khadhra). وجبل خضراء نسبة للآبار، وهو قطعة منفصلة من جبال الضبيب بالنسبة يتركه درب زبيدة نحو اليمين للمتجه نحو مكة المكرمة.
(٦) انظر: لبنة (آبار) (Linah)، ولبنة (آبار) (Linah).

درب زبيدة:

انظر: المقالة الخاصة بدرب زبيدة.

المنطقة الجنوبية الغربية:

ضريبة:

قرية تقع على بعد يومين جنوب-الجنوب الغربي من الرس في القصيم على طريق الكويت- مكة المكرمة. وهي تتألف من ٤٠ منزلاً من الطين، وتنمو فيها الحبوب والخضراوات ولكن ليس هناك نخيل، وتروى الأرض من الآبار ذات المياه الجيدة على عمق ٧ قامات. والسكان خليط من الزنوج ومن عرب القصيم. ويخيم البدو من قبيلة عتيبة وحرب ومطير بجوار ضريبة^(٤).

دخنة:

منطقة تخيم على بعد ٥٠ ميلاً جنوب-الجنوب الغربي من عنيزة، و٤-٥ أميال إلى الشرق من جبل خزاز^(٥). وتوجد فيها ٤٠ بئراً منتشرة في مساحة ميل أو ميلين، ومياهها جيدة على عمق ٣ قامات. وفي وقت ما كانت دخنة ملكاً لقبيلة مطير، ولكنها آلت بعد ذلك لقبيلة عتيبة التي كانت تجمع الضريبة، وتؤديها لأمير جبل شمر في عام ١٨٨٤ م. وكانت قحطان تزور هذا المكان في العادة، إلا أنهم أخذوا على حين غرة من قبل مطير، وأهالي عنيزة الذين كانوا معهم على عداء في ذلك الحين، وذلك في عام ١٨٧٨ م وعوقبوا عقاباً شديداً^(٦).

بصفتها مرحلة متوسطة بين خضراء وقطبان قرب بقعاء. وفي يوم من الأيام كان طريق الحجاج ينحني باتجاه هذه النقطة بدلاً من أن يستمر عبر حائل، ثم يتجه إلى بريدة في القصيم. وفي الشعبية نحو ٣٠ أو ٤٠ بئراً، وعمق الماء فيها من ١٥-٢٠ قدماً، وماؤها مالح ومر، وهي تقع في مكان كبير قاحل به كثبان من الرمال البيضاء في شماله^(١).

التيسية:

سهل كبير يمتد من الدهناء في الشرق إلى القصيم في الغرب. وعند طرفه الشرقي الذي تتنوع تضاريسه بين أودية وضلوع تنتشر بها أشجار الطلح، يقطعه الطريق من الكويت إلى مكة بين الثمامي وطيب اسم. ويقع طرفه الغربي داخل حدود القصيم وينقسم على ما يبدو إلى شعبتين: التيسية الشمالية والتيسية الجنوبية اللتان تجاوران سهل الفويلق في الجهة الشمالية والجنوبية على التوالي^(٢).

جال واقصة:

هي حافة تشبه جال البطن تقريباً، وتسير بمحاذاتها، ولكنها ليست لافتة للنظر كثيراً. وهي تقطع درب زبيدة عند مسافة ٢٠-٣٠ ميلاً بجانب النجف في سهل البطن. ويقال إن طول هذا الجال يبلغ نحو ٤٠ ميلاً، ويتألف من سلسلتين يبلغ ارتفاعهما إجمالاً ٧٠ قدماً، وبينهما منطقة مستوية يصل اتساعها إلى نحو ١٠٠ ياردة. ووجه الحافة المنحدر بشدة يواجه الجنوب الغربي^(٣).

(١) انظر: الشُعْبَةُ Shaaibah؛ والشعبية (آبار) Shaaibah.

(٢) انظر: التيسية Taisiyah.

(٣) انظر: واقصة (جال) Waqsah (Jal-AI)؛ وهو يقع الآن

في العراق.

(٤) انظر: ضريبة Dariyah.

(٥) انظر: خزاز (جبل) Khazaz (Jabal).

(٦) انظر: دخنة Dukhnah.

الدَّوَادِمِي:

قرية ضخمة مسورة لقبيلة سبيع^(١) على الطريق من الرياض إلى مكة المكرمة، وهي تقع في الصحراء في نحو ثلثي الطريق من العيينة في وادي حنيفة إلى جبل النير، وربما تقع على بعد ١١٠ أميال إلى الجنوب بميل قليل إلى الشرق من عنيزة. وتوجد فيها مزارع نخيل، وكثير من الآبار ذات المياه الحلوة على عمق ٨ قامات^(٢).

الحزم أو الحزم الراقي:

أرض عظيمة من صحراء الحماد تبلغ حدودها الشرفية إلى قرب آبار عفيف. وهي تمتد من الجنوب الغربي من عفيف على بعد رحلة يومين ونصف، ويقال إن طولها من الشمال إلى الجنوب يزيد على عرضها. وهي تكون جزءاً من ديرة قبيلة عُنَيْبِيَّة، وتقول بعض المصادر إنها شبيهة بالشفاء تماماً^(٣).

جبل حَلَيْت:

عبارة عن تلال تقع على بعد ٨٠ ميلاً جنوب-جنوب غرب عنيزة على الطريق إلى مكة المكرمة، ويقال إن الصخور تحمل نقوشاً كثيرة لم يمط اللثام عنها بعد، كما تحوي ذهباً (أخبر هوبر Huber أن

(١) قوله أنها لقبيلة سبيع قول فيه نظر فمن المعروف أن سكانها الآن أغلبهم من عُنَيْبِيَّة، أما سكان البلد القدامى فمعظمهم من بني زيد (انظر مثلاً الشيخ سعد بن جندل، معجم عالية نجد).
(٢) انظر: الدوادمي Dawadmi.
(٣) انظر: الحزم الراقي Hazam-Ar-Raji؛ والدُعَيْكَة Dhaaikah (Ad).

العلامات الدالة على المناجم قد فقدت، ولكن القصة التي يحكيها الرواة الآن هي أن الذهب يوجد في صورة غبار، وهو موجود في كهوف في الذحية الشمالية من التلال التي لا يجرؤ العرب على أن يدخلوها خوفاً من الحيوانات والزواحف الخطرة^(٤).

حَنْوَقَة:

قرية صغيرة في الصحراء من قرى قبيلة سبيع^(٥) تقع على بعد رحلة ١٢ ساعة باتجاه الشرق من جبل النير. وهي محطة استراحة على الطريق من الرياض إلى مكة المكرمة. ويوجد بها حقول قمح، ومجموعة من الآبار ذات المياه العذبة على عمق ٧ قامات^(٦).

جبل خَزَاز:

سلسلة صغيرة من الضلوع تنجه موازية لطريق عنيزة-مكة المكرمة قريباً من دخنة على بعد أربعة أميال أو خمسة باتجاه الشمال الغربي. ويقال إنه دارت في هذا المكان رحى معركة حاسمة قبل الإسلام بين بُعِّع اليمن وكليب شيخ قبيلة ربيعة^(٧).

مِسْكَة:

قرية مكونة من ٣٠ منزلاً من الطين، وتقع على بعد أميال قليلة شمال ضريّة، ويحيط بها سور عليه أربعة أبراج. والسكان عرب خليط، ومياه

(٤) انظر: حَلَيْت (جبل) Hilit (Jabal).

(٥) قوله إنها قرية من قرى سبيع قول فيه نظر فالمحرفون أن حنوقة وما حولها من بلاد عُنَيْبِيَّة من الروقة والنفعة.

(٦) انظر: حَنْوَقَة Khanuqah.

(٧) انظر: خَزَاز (جبل) Khazaz (Jabal).

ويسكن بنو خالد في قصر منفصل، وهو يبعد ميلاً أو ميلين إلى الجنوب الغربي من القرية الرئيسة. ويزرع بها النخيل والحبوب والخضراوات والبرسيم والشمام. والماء على عمق ٦ قامات، والمواشي كثيرة فيما عدا الخيل. ويسمى شيخها إلى بني زيد، وهو الآن عبدالله بن مسعود^(٤).

الشعراء:

قرية كبيرة تتألف من ١٠٠ منزل أو أكثر على الطريق من الرياض إلى مكة المكرمة في نحو منتصف الطريق بين الدوادمي وخنوقة. وأغلب السكان العرب من بني زيد من فرع الغييب، ولكن يوجد أيضاً بعض من سبيع وعُتَيْبَة وَقُحَطَّان. ويربو بنو خَضِير والعبيد على العرب عدداً، ويوجد بعض أشجار النخيل، والكثير من الآبار بمائها العذب الذي يوجد على عمق تسع قامات. ووفقاً لمعلومات من مصادر مكية فإن سلطة الشريف تبدأ عند الشعراء، كما أن سلطة ابن سعود تنتهي عندها^(٥). ولكن لسنا متأكدين من أن هذا التحديد يجد قبولاً عند ابن سعود^(٦).

شُبَيْرِيَّة:

مجموعة من ٢٠ بئراً على الطريق المعتاد المؤدي من عنيزة إلى مكة المكرمة حيث تقع على بعد ٣٠-٤٠ ميلاً جنوب غرب دخنة، وفيها

الآبار جيدة على عمق ٨ قامات، ولا يوجد بها نخيل، ولكن تزرع بها الحبوب. وتكثر بها الأغنام والماعز، كما يوجد بها حيوانات قليلة أخرى. ويخيم بدو عُتَيْبَة ومطير في محيطها، بينما يخيم بدو عُتَيْبَة عندها في الصيف^(١).

جبل النير:

عبارة عن كتلة من الجبال المنخفضة التي تقع على بعد ١٢٠ ميلاً إلى الجنوب الغربي من عنيزة في الجانب الجنوبي الشرقي من الطريق إلى مكة المكرمة. ويقع جبل النير في منخفض، ويحجبه عن الشمال ضلع منخفض يسمى النضادية. وتنحدر المياه التي تسقط على الصحراء المحيطة بها إلى المنخفض الذي يحيط بالجبل فتندمج مجموعة من الآبار بها، ويقال إن أحدها مكون من ٢٠٠ حفرة ويقال لها الحناجج. وجبل النير منخفض من الشمال وانحداره خفيف، ويفصله الطريق عن جبل شعر وشعاب إلى الشمال الغربي. والأخيرة جبال وعرة، يقال إن بها كثيراً من البدون أو الوعول^(٢).

القويبيَّة:

قرية في انصحراء ربما تقع إلى غرب-الجنوب الغربي من الدشم، ويقال إن الطريق من شعراء إلى مكة المكرمة يمر بها. ويوجد بها ١٠٠ منزل، وسكانها من بني زيد، وبني خالد من فرع العرافا^(٣)، وبني خضير، ومعهم قليل من عُتَيْبَة وَقُحَطَّان.

(١) انظر: مشكاة Miskah.

(٢) انظر: النير (جبل) Nir (Jabal-An).

(٣) العرافا من الجبور من بني خالد.

(٤) انظر: التُوَيْبِيَّة Quwaiiyah.

(٥) كان هذا قبل توحيد البلاد وضم الصحراء في عام ١٣٤٤هـ (١٩٢٥م) (فهد بن عبدالله السماري،

اتصالات شخصية، ١٤٣٢هـ).

(٦) انظر: الشعراء Shaarah.

سعود على التفاوض، وظهرت نتيجة المفاوضات في أبريل عام ١٩٠٥م عندما احتل الأتراك القصيم رسمياً، وفهم أن ابن سعود أعلن ولاءه للسلطان. وأسفرت تبعية ابن رشيد للأتراك عن صيرورة وسط الجزيرة العربية اسماً لمنطقة تركية. وقد أنشئت حاميات تركية في الشيحية في القصيم، وأقيمت حاميات تركية كل منها يتكون من ١٠٠ رجل في عنيزة وبريدة. ولم تبذل أي محاولة لاحتلال أي بقعة من جبال شَمْر أو في جنوبي نجد. وكان غرض الباب العالي بكل وضوح أن يجعل منطقة القصيم منطقة محايدة مع وجود حاميات تركية بها، وهذا يساعد على فصل القوى المتخاصمة في الجزيرة العربية عن بعضها ومنعها من الاعتداء كل على الأخرى. وكانت الحكومة التركية تأمل أن تحتفظ لنفسها بوضع الأمر بين المتنازعين، ممسكة بيدها على زمام الموقف كله ومحتفظة بوضع السيادة بقوة عسكرية صغيرة. تلك كانت هي سياستهم في وسط الجزيرة العربية^(٣). وقد وصلت ثقة الأتراك في خطتهم إلى درجة جعلتهم يشرعون في تقسيم البلاد إلى أقسام إدارية، كما لو كانت قد دخلت ضمن الإمبراطورية العثمانية. وقد اعتبر جنوبي نجد قضاء مركزه الرئيس في الرياض وابن سعود قائمقاماً. وأنشئ في القصيم وبريدة والأماكن المعتمدة عليها قضاء تحت حكم صالح بن حسن

(٣) هذا غير دقيق فوصول الأتراك إلى وسط شبه الجزيرة العربية كان من خلال دعم ابن رشيد؛ لذا فإن وجود القوات التركية هو لدعم ابن رشيد الموالي للدولة العثمانية وليس للفصل بين المتنازعين كما ذكر المعجم (فهد بن عبدالله السماري، اتصالات شخصية، ١٤٣٢هـ).

ماء عذب على عمق ٣ قامات. وبدو عتيبة كثير و التردد عليها^(١).

الشفا:

منطقة صحراوية على الجزء الأول من طريق عنيزة إلى مكة المكرمة. وإطلاق الاسم على مكان محدد غير مؤكد، فبينما يقول البعض إنه يطلق على الجزء الممتد من الرس إلى آبار عفيف يقول البعض الآخر (الذين يرون أنه مرادف لاسم الحزم الراقي) إنه يطلق على المنطقة فيما وراء عفيف^(٢).

التنظيم السياسي والعلاقات الخارجية:

لقد وصفت العناصر المؤلفة لجبال شَمْر، والقصيم، وجنوبي نجد؛ المناطق الثلاث التي تمثل وسط شبه الجزيرة العربية، تحت اسم كل منها منفردة. وفي كل مقالة من هذه المقالات على أي حال نورد تفصيلاً مفاده أن السيادة أو السلطة التركية الظاهرية قد تأسست في المنطقة، ولكن بقي أن نذكر عن مدى نجاح الحكومة العثمانية في فرض ادعائها.

في عام ١٩٠٤م عندما أعلنت الحرب بين ابن سعود حاكم جنوبي نجد وابن رشيد أمير جبل شَمْر تدخل الأتراك بالقوة العسكرية إلى جانب ابن رشيد ولكنهم هزموا مرتين من أتباع ابن سعود وأهالي القصيم. ولكن هذه النكسة لم تعط ثمارها في أرض المعركة ففي أوائل عام ١٩٠٥م نجح الموظفون العثمانيون في البصرة في إغراء ابن

(١) انظر: شُيبْرِمَة Shibirmah.

(٢) انظر: الحزم الراقي أعلاه.

التقارير الأخيرة إلى أن قواتهم العسكرية بلغت حد التلاشي. وفي هذه الظروف كانت مطالبة الأتراك أن لهم سلطة فعالة أو حتى حماية على وسط شبه الجزيرة العربية أمراً لا طائل تحته، وعلى العكس فعلى حسب الحقائق يجب أن ينظر إلى وسط شبه الجزيرة العربية على أنها مستقلة تماماً عن سلطتهم ويحتمل أن يلجأ الباب العالي لإجراءات تجعل امتلاكه لشبه الجزيرة العربية حقيقة واقعة، ولكنه حتى الآن فشل في السير في هذا الاتجاه^(١).

نَجْرَان (سوق) Najran Suq

٤٨-٢٨-١٧، ٤٤-٠٧-٤٤. قرية في نجران في منطقة نجران، تقع على ارتفاع ١٢٦١ متراً فوق مستوى سطح البحر، ويقطنها أكثر من ٢٠٠٠ نسمة. وهي ترتبط بطريق أبها-خميس مشيط-نجران الرئيس. وبالقرية ثلاث مدارس، ومستوصف، ومركز إمارة، وقوات أمن، وبريد وبرقية، ومحكمة، ووحدة زراعية، وسوق، و٦٠ دكاناً، وعشر طاحونات، ومحطة وقود، وعشر مقاه (ITALCONSULT, 1970).

نَجْرَان Najran

٤٨-٢٨-١٧، ٤٤-٠٧-٤٤. منطقة مهمة ولكنها مجهولة إلى حد ما، تقع في أقصى الشمال الشرقي لليمن، وعلى الحدود الغربية من الربع الخالي. وتقع نجران في منخفض بين سلسلتين متوازيتين من الجبال، وهي جديرة بالملاحظة-

بن مهنا شيخ بريدة بصفته قائمقام^(٢). وفي الوقت نفسه فإن عنيزة وقرها قد كونت مديرية عين عليها مديراً عبدالعزيز بن عبدالله بن يحيى شيخ عنيزة بصفته أول مدير لها، وأخضع قائمقام جنوبي نجد الجديد وقائمقام ومدير القصيم إخضاعاً اسمياً لوالي البصرة، ولكن علاقة الاثنين الآخرين نحو بعضهما لم تحدد تحديداً كاملاً. ولم تكن ألقاب الجميع عندما أعلنت سوى ألقاب شرفية، ولم تكن تتضمن التبعية للباب العالي. ولم يجلب موظفون مديون أترك إلى المنطقة ولا حتى إلى القصيم التي كانت تتبع لها. والحقيقة فإن كل الترتيبات من أول الأمر كانت أحسن قليلاً مما يدعون كما كانت نتائج هذا المخطط أبعد مدى مما ينتظر المخططون ولم تستخدم الفرقة العسكرية التركية في القصيم قط لإرغام الناس على الخضوع للسياسة التركية. وقد تناقصت هيبتها تدريجياً لتخلي أفرادها عنها وموت بعضهم، وبهذا كفت عن بث الرعب حتى فقدت احترامها. وفي أبريل عام ١٩٠٦م تجامل نجل ابن سعود الأتراك في القصيم وهاجم ابن رشيد وقتله على حدود هذه المنطقة، وبعد ذلك بقليل اعتقل شيخ بريدة الذي تمتع هو وأبوه بمركز القائمقام التركي ونفاه. وبلغ ضعف الأتراك في الجزيرة العربية حداً جعلتهم لا يجروون معه على إظهار سخطهم على هذه الإهانات. وتشير

(١) هذا غير صحيح، فلم يتمكن النفوذ التركي من الوصول إلى هذه المرحلة، وإنما مجرد قوات تساند ابن رشيد وتسيطر على حائل والقصيم والمدينة المنورة. ولم تشر الوثائق العثمانية إلى نواح إدارية في المنطقة، واكتفى النفوذ التركي بوجوده في الأحساء فقط (فهد بن عبدالله السماري، اتصالات شخصية، ١٤٣٢هـ).

(٢) انتهت المواجهة بين الملك عبدالعزيز والقوات العثمانية بطردها من القصيم وحائل والأحساء، وتوحيد البلاد باسم المملكة العربية السعودية (فهد بن عبدالله السماري، اتصالات شخصية، ١٤٣٢هـ).

على ما يبدو - لا لحضارتها القديمة فحسب، بل لما يتمتع به أهلها من نعمة، وكذا ما يتصفون به من آراء دينية خارجة عن المألوف. وعندما زار هاليفي Halevy - اليهودي الفرنسي - المخلاف في شهر يونيو عام ١٨٧٠م لم ير بها أي آثار لأماكن عبادة خاصة بالديانة المسيحية، وذلك خلال مدة إقامته القصيرة هناك، ولكنه وجد من أهلها تسامحاً فريداً، بل وكثيراً من الود بالنسبة لليهود، وهو أمر تفتقده في روح الإسلام التقليدي^(١). وقد شهد هاليفي

Halevy ما تتسم به أودية الجنوب ومنها وادي نجران، من وفرة في الإنتاج عموماً، ومن خصب وجمال حيث يمتد هذا الوادي في الركن الجنوبي الشرقي لعسير ويتجه شرقاً، ليتلاشى، حسب تقديره، في الأحقاف، بينما يرسل وادي حبوناً في الشمال سيوله ليلتقي بوادي الدواسر^(٢)، وأودية عسير. ويعتقد هاليفي Halevy أنه قد وجد في مدينة الأخدود آثار المدينة القديمة Negrana أو Nagara Metropolis، ويكمن سر أهميتها، وكذا أهمية نجران الحديثة، في طريق القوافل من جنوبي اليمن إلى نجد الذي يتعين اجتيازه لها. واسم مدينة الخدود Madinat-al-Khudud هو تحريف في النطق من الأخدود التي ورد ذكرها في القرآن الكريم. وإلى جانب آثار تلك المدينة القديمة نجد مسجداً يقول السكان إن بناءه قد تم على يد عبدالله بن التامر^(٣) الذي اشتهر أنه أول من أرسله محمد

(١) هذا زعم خاطئ من المعجم فالإسلام لا تختلف تعليماته بحسب العصور أو الأهواء، والمسلم مأمور بحسن المعاملة للمسلمين وغيرهم، والأجانب دامت ما يخلطون بين موقف الأفراد الذين يقابلونهم وبين مبادئ الإسلام، فإن وجدوا سوء معاملة نسبوا للإسلام. بينما نجد أن الإسلام يحث معتقيه على التسامح والرفق واللين مع غيرهم قال الله تعالى: ﴿ادْعُ إِلَى سَبِيلِ رَبِّكَ بِالْحُكْمِ وَالنَّوْعِظَةَ لِحَسَنَ وَجَدِّهِمْ يُأْتِي مِنَ أَحْسَنُ﴾ (النحل: من الآية ١٢٥)، وقال تعالى: ﴿وَلَا تُجَادِلُوا أَهْلَ الْكِتَابِ إِلَّا بِالَّتِي هِيَ أَحْسَنُ﴾ (العنكبوت: من الآية ٤٦). ويدعو الإسلام إلى إجابة المشرك وحمانيته، والتسامح مع المشركين أثناء عقد الصلح وفي الحرب وفي حسن المعاشرة، وإلى لطف المعاملة، ورعاية الجوار، والدفاع عن أهل الدمة، واعتبار أعراضهم وحرمانهم وحقوقهم كحرمات وحقوق المسلمين. ويبرز التسامح في الإسلام واضحاً جلياً في حل طعام أهل الكتاب ونكاح نسائهم، وفي الاستفادة من غير المسلمين في مجال العلوم والخبرات الإنسانية والمعاملات التجارية. ويدعو الإسلام إلى البر والإقساط مع غير المسلمين قال سبحانه وتعالى: ﴿لَا يَنْهَكُمُ اللَّهُ عَنِ الَّذِينَ لَمْ يُقَاتِلُوكُمْ فِي الدِّينِ وَكُنْتُمْ تُجْرِمُونَ بَيْنَ يَدَيْكُمْ أَنْ تَرْزُقُوهُمْ وَتَقْبَلُوهُمُ عَلَيْهِمْ إِنَّ اللَّهَ يُحِبُّ الْمُقْتَصِلِينَ﴾ (الممتحنة: ٨). وللمزيد من التفصيل انظر: الشهبان، عبدالعزيز بن إبراهيم، (١٤١٩هـ)، مفهوم الأقليات في الإسلام وحقوقها، ذكر في مهدي التوم وآخرون (محررون)، الأقليات المسلمة في العالم المعاصر (قسم الأول)، الموسوعة الجغرافية للعالم =

= الإسلامي، المجلد الرابع عشر، ص ١٥-٧١، جامعة الإمام محمد بن سعود الإسلامية، الرياض.
(٢) هذا غير صحيح فوادي حبوناً مثله مثل وادي نجران تضيع مياهه في رمال الربع الخالي إلى الغرب من المندفن. وقد كانت المندفن هي الفتحة التي سلكها الواديان بالاتجاه نحو الخليج العربي في العصور المطيرة. انظر: حبوناً (وادي) Habuna (Wadi).
(٣) هذا غير صحيح فعبدالله التامر هو غلام قصة الأخدود، وهو الغلام الشجاع الذي قهر الملك الظالم بالحق والإيمان فصار من أشهر الرجال في التاريخ على الرغم من أنه صغير السن، وأصبحت قصته التي وقعت قبل نحو سبعين عاماً من مولد الرسول ﷺ مضرب مثل في الصبر والإخلاص. وأما الذي أرسل لأهالي نجران لكي يسلموا فإنه خالد بن الوليد رضي الله عنه. قال ابن إسحاق: ثم بعث رسول الله ﷺ خالد بن الوليد في شهر ربيع الآخر، أو جمادى الأولى سنة عشر إلى بني الحارث بن كعب بنجران، وأمره أن يدعوهم إلى الإسلام قبل أن يقاتلهم ثلاثاً، فإن استجابوا فاقبل =

ﷺ إلى ذلك الصقع من شبه الجزيرة العربية.

نَجْعَان (وادي) Najan (Wadi)

٣٠-٤٤-١٨، ٥٦-١١-٤٢. قرية في بَلْسَمَر بمنطقة عسير يقطنها أكثر من ٢٠٠٠ نسمة. وترتبط بالطريق الساحلي بدرج مستوى ومرتفع ببطن واد سبيء، إلى لا بأس به، طوله ٢٣ كم، ولكن يحتاج الشخص إلى أربع ساعات مشياً للوصول من القرية إلى ذلك الدرب (ITALCONSULT, 1970).

النَّجْف (بحر) Najaf (Bahr-An)

٣٢-٤٣-١٠، ٤٤-١٧-١٠. انظر: الهندية (شط) Hindiyah (Shatt-Al).

النَّجْف (قضاء) Najaf Qadha

٣١-٥٩-١٠، ٤٤-٢٠-١٠. قسم من سنجق كربلاء في ولاية بغداد في العراق.

الموقع والحدود:

يقع قضاء النجف على شط الهندية في امتداداته السفلى، وفي الناحية الغربية بشكل رئيس، ويحده قضاء كربلاء وقضاء الهندية من الشمال، وقضاء الشامية في الشرق، والصحراء الشامية في الجنوب والغرب.

الطبوغرافيا والسكان:

النجف هي المدينة الوحيدة في القضاء، وقد تحدثنا عنها في مكان آخر. والقرية الوحيدة الثابتة هي الرحبة، وهي مقر المدير. وتقع على مسافة نحو ٢٠ ميلاً جنوب مدينة النجف في حافة المنطقة المزروعة، وبداية الصحراء الشامية^(٥).

(٥) بادية الأنبار.

ويقول هاليفي Halevy أيضاً إنه في اليوم الذي سبق وصوله إلى المخلاف ترك قافلته التي اتخذت طريق وادي حبونا، بينما تقدم هو نفسه بمحاذاة الوادي الذي يكون مدخل بلد نجران. ويسمى هذا الوادي الضيق بين سلسلتين جبليتين في مجاريه العليا الحُدرة^(١)، حيث نجد به برجاً وبتراً ينضح بالماء طوال العام. وفي المخلاف يبلغ عرض الوادي نحو ٣٠٠ ياردة، ثم نجد قرية رجلاء على الضفة المقابلة أو الشمالية، وقد أحاطتها في كل جانب مزارع النخيل، شأنها في ذلك شأن جميع قرى نجران. ولم يتمكن هاليفي Halevy سوى من رؤية وادي حبونا الذي يصفه أيضاً بشدة انخصب، وبأنه يقع على مسيرة يوم واحد شمال وادي نجران.

وحسب خريطة هنتر Hunter لشبه الجزيرة العربية، فإن أهم مواقع نجران وقرائها هي: بحري، هداة، الحوقش، الحرشف، زَلم^(٢)، المخلاف، منيف، نعمان^(٣)، القابل، رجلاء، وال^(٤) (Halevy; Hogarth; Hunter's map).

= منهم، وإن لم يفعلوا فقاتلهم، فخرج خالدٌ حتَّى قدم عليهم، فبعث الزُّكيان يضرِبون في كل وجه، ويدعون إلى الإسلام، ويقولون: «أيها النَّاسُ أسلموا لتَسْلَمُوا»، فأسلم النَّاسُ، ودخلوا فيما دُعوا إليه، فأقام فيهم خالدٌ يُعَلِّمهم الإسلامَ، وكتب إلى رَسولِ اللهِ ﷺ بذلك، فكتبَ له رَسولُ اللهِ ﷺ أن يقبلَ ويُقبِلَ معه وفُدَّهم.

- (١) وردت تهجتها في المعجم هكذا Al Hadrah.
- (٢) وردت تهجتها في المعجم هكذا Lazam، وهي لزم انظر: لزم Lizim.
- (٣) وردت تهجتها في المعجم هكذا Naman.
- (٤) وردت تهجتها في المعجم هكذا Wal.

شرة التي تقع على مسافة بضعة أميال شمال شرق الكوفة، وتتكون من ٧٠ كوخاً.

ناحية الكوفة:

وقطع الأراضي لا يمكن تحديد أسمائها في هذه الناحية أيضاً، ولكن القبائل الرئيسية هي:

١- العذارات.	٧- آل بو شيخ مشهود ^(١) .
٢- البلوش.	٨- المواش.
٣- آل بو ذبيح ^(٢) .	٩- آل بو نعمان ^(٣) .
٤- بنو حسن.	١٠- القرشيات.
٥- عيسى.	١١- ربيعة.
٦- الجعافرة ^(٤) .	١٢- الشوشري.

ناحية الرحبة:

والمناطق في هذه الناحية هي الآتية:

١- عذبة.	٨- المويلحة ^(٥) .
٢- عاريج ^(٦) .	٩- نصب ^(٧) .
٣- غانم ^(٨) .	١٠- الرهيماء ^(٩) .
٤- الحياضية.	١١- الرحبة ^(١٠) .

(٤) انظر: شَيْخ مُشْهُود (قبيلة آل بو) Mashhud (Al Bu Shaikh).

(٥) انظر: ذَبِيح (قبيلة آل بو) Dhahah (Al Bu).

(٦) انظر: نَعْمَان (قبيلة آل بو) Naaman (Al Bu).

(٧) انظر: الجَعَاوِرَة (قبيلة) Jaafarah.

(٨) انظر: المُوَيْلِحَة (قبيلة) Muwailbah.

(٩) انظر: عَارِيج Arbij.

(١٠) انظر: نَصَب Nasah.

(١١) انظر: غَانِم Ghanim.

(١٢) انظر: الرَّهَيْمَاء Rahaimah.

(١٣) انظر: الرَّحْبَة Rahabah.

والرحبة هي مكان صغير يسكنه عرب مستقرون منازلهم أكوخ بائسة من الطين. والخصائص الطبيعية الرئيسية للمنطقة هي بحر النجف الذي ذكر في مقاتي شط الهندية ومدينة النجف، وجزء شط الهندية الذي يتدفق إليها.

والجداول الآتية تبين المناطق الزراعية والقبائل في قضاء النجف حسب النواحي:

ناحية هور الدخن^(١):

لم يجر التأكد من أسماء المناطق في هذه الناحية والتي تقع بين الكفل وقضاء الشامية. والقبيلة الرئيسية هي بنو حسن^(٢) وتتكون من الفروع الآتية:

عباس	آل بو حداري
آل بو عذيب	الحواتم
آل بو عارضي	المجاتيم.

ويوجد أيضاً بعض قبيلة المواش الذين يتصلون اتصالاً وثيقاً ببني حسن. وتقطع منطقة هور الدخن قناة تخرج من الضفة الشمالية للهندية تحت اسم أبو شورة^(٣) في نقطة تقع على مسافة قصيرة جنوب الكفل، وهي تنطلق في البداية شرقاً، ثم تتخذ اسم أبو الكفوف، ثم تستدير جنوباً لتعود مرة أخرى فتربط بمياه الهندية عند نقطة مجاورة للشنافية. وتعرف في نهاية مجراها باسم الخرم. والقرية الرئيسية في الناحية ومقر الدير هي قرية أبو

(١) انظر: الدُّخْن (هور) Dukhn (Hor-Ad).

(٢) انظر: حَسَن (بنو) Hasan (Bani).

(٣) انظر: شُورَة (أبو) Shurah (Abu).

الموارد:

٥- الخريبة ^(١) .	١٢- الرحبان ^(٢) .
٦- مظلوم ^(٣) .	١٣- سوايد ^(٤) .
٧- مندراوي ^(٥) .	١٤- الشقيق ^(٦) .

الزراعة هي الحرفة الرئيسة، والمحصولات والمواشي من النوع المعتاد. وبما أن المستنقعات تكون جزءاً من هذه المنطقة فإن الأرز يزرع، كما توجد الجواميس. وقد استصلحت دائرة الأوقاف السنيّة عدداً من المنخفضات الملحية، وحولتها إلى مزارع أرز. ويقدر عدد أشجار النخيل بنحو ٢٥٠,٠٠٠ نخلة؛ منها ١٧٠,٠٠٠ نخلة في ناحية الكوفة. وبجوار الرحبة توجد حقول ملحية تكونت بعد تبخر الفيضانات في الطقس الحار. والأكثر أهمية هي ثلاثة تسمى: وادي الحمامة، والسراجية، والرهمية. والاثنان الأولان قريبان من بعضهما، ويبعد الثالث مسافة ثلاثة أميال عنهما. وتنتج المزارع الثلاثة مجتمعة نحو ١٠٠٠ طن من الملح سنوياً، ولكن المحصول من صنف رديء، ولا يستخدمه بنك التسليف العمومي في السنوات العشر الأخيرة في مخازنه في مدينة النجف.

الإدارة:

قضاء النجف من أقضية الدرجة الأولى يشتمل على ناحية المركز، فضلاً عن النواحي المذكورة سابقاً في هور الدخن والكوفة والرحبة. وكل ناحية باستثناء المركز الرئيس يحكمها مدير مقيم. وتنتمي ناحية الكوفة إلى الدرجة الأولى في حين أن ناحية هور الدخن من الدرجة الثانية.

النَجْف (مدينة) Najaf Town

٣١-٥٩-٠٠، ٤٤-٢٠-٠٠. تعرف أحياناً بالنجف الأشرف أو مشهد علي؛ وهي مدينة

والقبائل العربية المستقرة من فرع الرحبة هي: العجارات^(٧)، والعتيج^(٨)، والظويهر، وآل بو سلطان من فرع آل بو عبدالله. وهناك عدد من البدو الرحل الذين يتتمون بشكل رئيسي إلى عنزة (بما فيهم الدهامشة)، والغزالات، وبني حسن من فرعي العياش وبني سلامة، وفرع العجائب من زبيد (فرع جبور الواوي)، وشَمَر الشمالية، وآل شبل.

السكان:

يحتمل أن يكون عدد سكان القضاء المستقرين، بما فيهم سكان مدينة النجف، لا يقل عن ٥٠,٠٠٠ نسمة على الأرجح. وفي ناحية هور الدخن يقال إنه يوجد ٢٠٠٠ نسمة من رجال القبائل. وباستثناء ٧٥٠ سنياً تقريباً من موظفي الحكومة التركية يقيمون في النجف فالناس جميعهم من المسلمين الشيعة.

(١) انظر: الخُرَيْبَة Kharaibah.

(٢) انظر: الرَّحْبَان Rahban.

(٣) انظر: مَظْلُوم Madhlum.

(٤) انظر: سَوَايِد Sawayid.

(٥) انظر: مَندَرَاوِي Mandrawi.

(٦) انظر: الشَّقِيق Shaiq.

(٧) أو العقارات.

(٨) أو العتيق.

حمراء قمتها ضيقة وتقع في الجانب الجنوبي الغربي بين المدينة والبحر. وتقع في الجنوب بين المدينة والبحر أرض مفتوحة حيث عسكرت القوة التركية السريعة قاصدة نجد عام ١٩٠٤-١٩٠٥ م. أما قناة الحميدية المنطلقة من الهندية، وستناولها أيضاً فيما بعد، فتقع في بطن البحر محاذية لأقدام الجروف، ويبلغ عرض قاع القناة مقابل المدينة ١٢ قدماً، وعمقه ستة أقدام، كما يبلغ عرض المياه التي تجري فيها أواسط الشتاء ستة أقدام، وعمقها ست بوصات. ويمتلئ قاعها أحياناً بالرمال المنساقفة. وقناة الحميدية التي تحمل اسم بانها وكيل دائرة الأوقاف السنية، تسمى أحياناً البكرية. وتحاذي المقابر المدينة من الناحية الشمالية والشرقية، وتضم الضواحي عموماً مزارع للخضراوات، وبساتين فسائل النخيل التي لم تثمر حتى الآن.

المدينة والمباني:

ومدينة النجف مدينة مربعة، ويحيط بها سور مبني منذ قرن من الزمان ليحميها من هجمات الوهابيين وارتفاعه ٣٠ قدماً، وعليه أبراج صغيرة مستديرة عددها نحو ٥٠ برجاً محيط الواحد منها ٥٠ قدماً، على مسافات تبعد عن بعضها نحو ١٠٠ ياردة. وهذا السور الآن في حالة تصدع، بل قد تهدم في بعض الأماكن. وهناك مدخلان عليهما بوابتان اتساع إحدهما يبلغ ١٢ قدماً، والأخرى ٩ أقدام، وأكبرهما بوابة الحسين في الواجهة الشرقية للمدينة. وأما الأخرى فبوابة الكوفة التي فتحت منذ ثلاث سنوات فقط، وفي الناحية الجنوبية الغربية في اتجاه البحر بوابة ثلاثة اسمها بوابة مراد استناداً

مشهورة في العراق، كما أنها أكثر الأماكن قدسية عند المسلمين الشيعة. وإذا أبعدا الروايات المحلية، فإن أصل النجف مجهول، وليس هناك ما يدل على أنها أقدم من القرن العاشر الميلادي. ومن قديم الزمان تؤكد بعض المراجع الإسلامية أن علياً قد دفن بالكوفة وليس هنا. وفي عام ١٠٥١م عمد مسلمون من سنة بغداد إلى حرق العتبة الدينية التي كانت قائمة هنا.

ويقال إن معركة القادسية التي غنم فيها المسلمون العراق من الفرس عام ٦٣٥م كانت في مكان يبعد عشرة أميال غرب الموقع الحالي لمدينة النجف. وكانت القادسية حينذاك قرية واستمرت حتى القرن الرابع عشر الميلادي إن لم يكن أكثر.

الموضع والموقع:

تقع النجف على بعد ستة أميال غرب-جنوب غرب الكوفة على الهندية، وهي تقع على مرتفع أحمر من الحجر الرملي والحصى ويشرف من الشمال الشرقي على البحر أو بحر النجف -وقد تحدثنا عنه في مقالة الهندية-، وينتهي بجروف يبلغ ارتفاعها نحو ٤٠ قدماً. وقد جف البحر بالقرب من المدينة، ويحوي بعض بساتين النخيل. وفي السهل الذي يحيط بالمدينة من كل النواحي فيما عدا الجنوب الغربي ترتفع رواب صغيرة غير منتظمة في اتجاهات مختلفة، ويبلغ ارتفاع بعضها في الشمال والشرق نحو ٣٠ قدماً، ولكن قممها ضيقة. وتشرف على المدينة رابية

المباني المبنية على الطريقة القديمة. ومجهودات السلطة التنفيذية حتى الوقت الحاضر للامتداد قد أعاقها الأوقاف أو قسم الأوقاف الدينية.

السكان:

ازداد عدد أهالي النجف زيادة كبيرة خلال الأجيال الأخيرة بحيث إنهم يقدرون الآن بنحو أكثر من ٣٠,٠٠٠ نسمة؛ أكثر من ثلثهم إيرانيون، والباقيون من العرب. وهناك نحو ٢٥٠ نسمة من الزنوج، و١٠٠ بربري من أصل أفغاني، و٥٠ تركياً، وليس هناك يهود أو مسيحيون. وباستثناء نحو ١٠٠ من أهل السنة معظمهم من موظفي الحكومة فكل الأهالي من الشيعة، بما فيهم البرابرة. والمدينة مقسمة بين اثنين من فئتين سياسيتين أو بلديتين مثيرتين للقلق هما: الشمرد والزقرد اللتان لا يوجد تفسير مقنع لأصولهما، ولا لعلة وجودهما. وفي الماضي كانا يزعلان السلم العام بمشاجراتهما، وحتى في الوقت الحاضر فإن قتالاً عنيفاً يجري بينهما في الشوارع.

وتسود في النجف أجواء الثقافة الشيعية والتعصب في الرأي، والمدى الذي تبلغه هذه الأجواء في النجف يتخطى المدى الذي تبلغه في كربلاء. ويعتمد أغلب المقيمين الدائمين في كسب عيشهم على صلتهم بالعتبة المقدسة، أو الزوار، أو الدين. ويوجد كثير من المجتهدين ممن لهم وزنهم في عالم الشيعة، وتلامذتهم الحقيقيون أو الاسميون الذين يدرسون الفقه الشيعي بحيث قد يصل عددهم إلى نحو بضعة آلاف. وتفخر

إلى إحدى الروايات التي تقول إن عمارة السلطان مراد الرابع قد وقعت منه عندما كان يمر منها عام ١٦٣٨ أو عام ١٦٣٩ م. وفي الجدار الغربي فتحة تسمى ثلمة، وليس لها بوابة واتساعها يسمح بمرور مدفعية الميدان والمركبات الأخرى. وفي الركن الشمالي الشرقي للمدينة بجوار معسكرات الجيش توجد بوابة خامسة تسمى باب.

والمبنى المهم في النجف هو العتبة المقدسة التي تضم مدفن الإمام علي، وهي ترتفع في وسط المدينة، وهي أغنى وأفخم من ضريح الحسين في كربلاء. ومن جهة التصميم فهو يشبه الأضرحة المقدسة في كربلاء، وله طابقان والمئذنة محلاة بالذهب حتى الأرض وتوصف القبة أنها «هضبة من الذهب ترتفع وسط الصحراء» (انظر رحلات لفتوز Luftus وأبحاثه Travels and Researches، ص ٥١. وربما يكون لفتوز وفريقه هم المسيحيون الوحيدون الذين دخلوا منطقة الضريح).

والسوق الرئيسة في النجف تمتد من الضريح إلى البوابة الشرقية الضخمة، وتقع فيها مباني الحكومة التركية المسماة السراي. وتوجد ثكنات متهدمة في الجزء الشمالي الشرقي للمدينة، كما أن بها نحو ٢٠ نزلاً للمسافرين في أحياء مختلفة؛ منها خمسة أو ستة خانات جيدة البناء بالطوب على الطراز الحديث تقع خارج المدينة في الناحية الشمالية الشرقية على بعد ٢٥ ياردة من سور المدينة.

ومساكن النجف أغلبها من الطوب والملاط، وتحل المباني الحديثة من الطراز العصري محل

من الحبوب من النجف إلى حائل. والصادرات الرئيسة للنجف هي جلود الخراف والأغنام والصوف التي يؤتى بها من البلاد المجاورة، والعباءات التي تصنع في المدينة، والحبوب. وأما الواردات الرئيسة فهي البضائع التي تتجها مانشستر التي يحضرونها من بغداد، كما يستوردون السكر والتوابل الهندية والشاي بكميات كبيرة من كلكتا بالإضافة إلى الخردوات والأخشاب.

وأهم الصناعات المحلية هي: العباءات الصوفية والحريرية المصبوغة بألوان ثابتة والمطرزة بخيوط الذهب، ولديهم ٢٠٠ نول و ٣٠ دكناً بالمدينة. وهنا أعمال أخرى في كربلاء مثل بيع ألواح السجود للصلوات، والأكفان المنقوشة.

الإدارة:

النجف هي مقر القضاء الذي يحمل الاسم نفسه، وهي مركز القانمقام. ولكن الإدارة التركية غير واضحة. وهناك سلك تلغرافي واحد يصل النجف مع خط وادي الفرات عند الحلة عن طريق كربلاء-طُورِيج، ولكن هذا الخط يعمل بغير كفاءة، وفي عام ١٩٠٥م تعطل لعدة أشهر متواصلة. وهناك مكتب بريد في النجف. وتدار المدينة نفسها وكأنها بلدية. ويتكون مقر المجلس البلدي من ست أو سبع حجرات مفروشة جزئياً، وهو فوق بوابة الحسين، وقد بنيت بترتيب من القنصل العام البريطاني بمناسبة زيارته الأخيرة للنجف (١٩٠٥م). ويرعي مصالح الرعايا الإيرانيين في النجف نائب كابر داز أو وكيل القنصلية الإيرانية.

المدينة بوجود ١٥ مدرسة أو مدرسة دينية عليا، و٩٠ مسجداً.

الموارد:

من الطبيعي أن يحصل نقص في المؤن ووسائل النقل في مكان مصطنع مثل النجف؛ المدينة الكبيرة التي تقع في الصحراء. وماء البحر إن وجد لا تشربه غير الحيوانات ولكنه يستخدم للغسيل وفي الأغراض المنزلية الأخرى. وقد وصلت الآن إمدادات مياه أفضل مصدرها الحميدية، وهي قناة مفتوحة تملكها دائرة الأوقاف السنيّة التي تجلب مياه الهندية إلى المدينة. وهنا نذكر المثل القديم القائل (ماء البئر وخبز الشعير وزيارة الأمير) ومعناه أن من يقيم في النجف لابد أن يقنع بمياه الآبار الملحية ويأكل خبز الشعير ويعوض ذلك كله زيارة ضريح علي، ولكن هذا المثل قد فقد تأثيره الآن.

التجارة والصناعة:

تعتمد التجارة في النجف على الميناء النهري في الكوفة، كما تعتمد على الاستهلاك المحلي وتدفق الزوار، وإلى درجة أقل على التبادل مع جبال شَمَر. ويستهلك الزوار ثلثي الواردات. وتزاول التجارة مع النجف بواسطة الحدارات، أو البعثات التجارية القادمة من الداخل، والتي تكون أحياناً ممثلة لمؤسسات تجارية خاصة، ومبعوثة رسمياً أحياناً أخرى من قبل أمير جبال شَمَر التي تزور النجف بانتظام للقيام بالشراء. وفي مواسم قلة التموين في الداخل فهناك إمداد مستمر

قرون، وبنى القبر فوق القبر القديم وترى العظام المفتتة، ولا ريب في أن التربة تتكون الآن من بقايا جثث آدمية متحللة. وهذه الطريقة غير الصحية خطيرة على الصحة العامة ويمكن أن تفسر انتشار الأوبئة التي كانت تعيث، في بعض الأحيان، فساداً في ذلك المكان على الرغم مما يقال عن مناخها الصحي وأنه أكثر صحة من كل المناطق المجاورة (Gazetteer of the Persian Gulf).

النَجْفَة Nayafah

١٤-٢٢-١٩، ١٣-٠٤-٤٢. انظر: النَجْفَة Nayafah^(٧).

نَجْم (آبار) Najim

٠٠-٤٤-٢٧، ٠٠-١٨-٤٨. بضع آبار في منطقة الأحساء شرقي شبه الجزيرة العربية، تقع على بعد نحو ١٠ أميال إلى الشمال من ضلع البعل^(٨)، و٤٥ ميلاً شمال غرب نطّاع.

نَجْم (عين) Najm (Ain-An)

١٠-٢٥-٢٥، ١٠-٣٢-٤٩. عين حارة كبريتية بواحة الأحساء^(٩) في شرقي شبه الجزيرة العربية^(١٠).

(٢) هذا المدخل إضافة من المحقق لفائدة القارئ بسبب تعدد أسماء المكان.

(٣) البَعَال: جبل يقع جنوب نَقِير، وشمال مشاش (أبو حَذْرِيَّة) يرتفع عن سطح البحر نحو ١٤٢ متراً (حمد الجاسر، معجم المنطقة الشرقية)، وهو جبل بالقرب من النعيرية (عبدالرحمن العبيد، الموسوعة الجغرافية لشرقي لبلاد العربية السعودية).

(٤) انظر مادة هذا المدخل في المعجم، فستجد تفصيلات أخرى.

(٥) عَيْنُ نَجْم: على اسم النجم الذي في السماء - ولعلها =

وفي بداية صيف عام ١٩١٥م أثارت الطرق التركية في التجنيد سخط سكان النجف الذين بدؤوا في التمرد، مما دعا إلى إرسال مفرزة من الجنود الأتراك وأربعة مدافع من بغداد لقمع التمرد. وقد زاد من غضب الناس السلوك الفظ لهؤلاء الجنود فخلعوا ولاءهم للحكومة التركية وأقاموا حواجز بالشوارع والبيوت ضد الجنود. وخلال القتال الذي تلا ذلك، وجه الجنود الأتراك مدافعهم باتجاه الناس فدمرت منارات الضريح إما مصادفة أو عن قصد. وقد استمر القتال لثلاثة أيام، وفي النهاية انتصر السكان، واستسلم الجنود وجردوا من أسلحتهم. وقد انتقلت إدارة الأمور عندها إلى مشايخ القبائل بالتشاور مع العلماء (Murphy).

الأهمية الدينية:

تدين مدينة النجف بشهرتها، بل بوجودها تحديداً، للتقدير الذي يكنه لها المسلمون الشيعة بصفتها مكاناً للزيارة ولدفن موتاهم. وموضوع حج الشيعة بحثناه في مكان آخر. والضريح المقدس في النجف المسمى وادي السلام^(١١) أو وادي الخلاص هو أكثر تعظيماً من المدافن في كربلاء فهو يغطي السهل الرملي الواقع إلى شمال المدينة وشرقها. ويضم علاوة على آلاف المقابر المجهولة، بضعة أضرحة فخمة، وعدد من المقابر المسورة للعائلات. وبعض الأخيرة مليئة بالصور وأماكن جميلة للراحة والاعتكاف. وتدفن الجثث بمعدل، بضعة آلاف سنوياً في النجف وذلك لعدة

(١) انظر: السَّلام (وادي) Salam (Wadi-As) (Or Wilye of Salvation).

النَّجْمَة Najmah

١٣-٢٨-٢٠، ٢٠-١٢-٤١. قرية في بني مالك بمحافظة الطائف في منطقة مكة المكرمة، تقع على ارتفاع ١٨١٢ متراً فوق مستوى سطح البحر، ويقطنها نحو ١٠٠ نسمة. وهي ترتبط مع طريق الطائف-أبها-جازان الرئيس بلدرب مستو ومنتجح يبطن واد سيء، إلى لا بأس به، طوله ٥٩,٥ كم، ولكن يحتاج الشخص إلى ١ ساعة مشياً؛ للوصول من القرية إلى ذلك الدرب. وبالقرية مدرسة (TTALCONSULT, 1970)^(١).

نَجْمَة Najmah

٣٢-٤٢-٢٦، ٥٦-٠٤-٥٠. جزء من رحيمة في المنطقة الشرقية، تقع على ارتفاع مترين فوق

= كانت موضع مسقط نيزك، فهي في هوة منخفضة من الأرض، ماؤها يجري تحت سطح الأرض، وهو شديد الحرارة، بحيث بهابه المرء حتى ينغمر فيه شيئاً فشيئاً، ومع شدة حرارة الماء وبعد منبعه يوجد فيه آثار لا تكون إلا على سطح الأرض، كبحر الحيوان وما أشبهه. ويتخذ أهل تلك الجهة من حرارة ماء تلك العين علاجاً لبعض أمراضهم، ويستحمون فيها. وقد بني فوقها - في عهد الأتراك - قبة كبيرة، وأصلحت أمكنة للاستحمام داخلها، ولاعتقاد بعض العامة بتأثيرها اعتقاداً متجاوزاً للحد عمدت الحكومة السعودية في عهد الإمام فيصل إلى هدم قبتها، وإلى ردم العين. وفي عهد الأتراك الأخير أعيد بناء القبة، وأصلحت أمكنة الاستحمام. وموقع العين في براح مرتفع من الأرض، على حافة الراحة من الغرب. ولهذا تألف البادية النزول بقرىها، كما يخرج بعض الناس إليها للترهة (حمد الجاسر، معجم المنطقة الشرقية).

(١) النجمة: من قرى بني ثابت، من حرب من بني مالك بمنطقة مهور، في محافظة الطائف (حمد الجاسر، المعجم المختصر).

مستوى سطح البحر، ويمكن الوصول إليها عن طريق أرامكو الفرعي عند الجزء الشرقي من رحيمة (ETCO, 1970).

النَّجْوَع (قبيلة) Naju

انظر: عسير Asir؛ قبائل عسير^(٢).

نَجِيب Najib

٥٨-٠٦-٢٧، ٣٩-٣٠-٤٢. أحد أحياء قرية فَيْد^(٣) الكبيرة بجبال سَمَر.

النَّجِيبَة (آبار) Injaibiyah

٠٠-٥٩-٢٥، ١١-٥١-٤٨. انظر: الطف Taff.

نَجِيج (آل) Nijih (Al)

٢٤-١٩-١٩، ٢٣-٠٤-٤٢. انظر: نَيْج (آل)

Nijih (Al)^(٤).

نَجْدِيد Najaid

٠٠-٢٨-٢٣، ٠١-٤٧-٥٦. قرية صغيرة في وادي الكبير^(٥) بمنطقة الظاهرة في سلطنة عمان.

(٢) هذا المدخل إضافة من المحقق لفائدة القارئ بسبب ورود التفاصيل عن القبيلة في مكان آخر.

(٣) انظر مادة هذا المدخل في المعجم، فستجد تفاصيل أخرى.

(٤) هذا المدخل إضافة من المحقق لفائدة القارئ بسبب تعدد أسماء المكان.

(٥) انظر مادة هذا المدخل في المعجم، فستجد تفاصيل أخرى.

التَّجْيِلاتُ Mujaat

٠٥-٣١-١٩، ٤٠-٠٤-٤١. قرية في مركز المظيلف بمحافظة القنفذة في منطقة مكة المكرمة، تقع على ارتفاع ٧١ متراً فوق مستوى سطح البحر، ويقطنها من ٥٠١ إلى ٢٠٠٠ نسمة. وترتبط مع الطريق الساحلي الرئيس بدرب مستو جيد، طوله ٣ كم، ولكن يحتاج الشخص إلى ١، ٠ ساعة مشياً؛ للوصول من القرية إلى ذلك الدرب. وبالقرية مدرسة (ITALCONSULT, 1970)^(١).

التَّجْيِيلُ Najeel (An)

٢٨-٢٠-٢٤، ٣٤-٣١-٣٨. قرية في منطقة المدينة المنورة، تقع على ارتفاع ١٨٦ متراً فوق مستوى سطح البحر، ويقطنها أقل من ١٠٠ نسمة. وهي ترتبط بطريق جدة-ينبع الرئيس بدرب مستو و متموج سيئ، طوله ٦١ كم، وهو عرضة لفيضانات الأودية، والظمي، والغرين، والجراول والجلاميد. وتشمل الأنشطة الاقتصادية فيها: زراعة القمح والبرسيم والنخيل والخضراوات، مع تربية الماشية من الإبل والغنم والماعز. وبالمنطقة كفاية من الماء العذب، ودرجة عذوبة الماء ٥١-٧٥٪ (WILSON-MURROW, 1970)^(٢).

التَّجْيِيلُ Najil

٠١ - ٠٥ - ٢٠، ٢١ - ٠٧ - ٤١. قرية في

(١) يلحظ الخطأ في رسم الاسم بالحروف اللاتينية.

(٢) التَّجْيِيلُ: تصغير التَّجْيِيلِ من قرى الأسامدة وَجُهَيْبَةَ بمنطقة ينبع النخل، في منطقة المدينة المنورة (حمد الجاسر، المعجم المختصر). وهي في مركز الجابرية بمحافظة بـع.

محافظة فلوة بمنطقة الباحة، تقع على ارتفاع ٣٧٣ متراً فوق مستوى سطح البحر، ويقطنها نحو ١٠٠ نسمة. وهي ترتبط مع الطريق الساحلي بدرب مستو بيطن واد لا بأس به، طوله ٥٥,٥ كم (ITALCONSULT, 1970)^(٣).

التَّجْيِيلُ Najil

٣٤-١٨-١٨، ١٣-٢٥-٤٢. قرية في أبها بمنطقة عسير، تقع على ارتفاع ٢٤٤١ متراً فوق مستوى سطح البحر، ويقطنها من ١٠١ إلى ٢٥٠ نسمة. وهي ترتبط مع طريق الطائف-أبها-جازان الرئيس بدرب مستو و متموج بيطن واد سيئ، إلى لا بأس به، طوله ١١,٣ كم (ITALCONSULT, 1970).

نُجَيْل الصَّاعِبَةِ Nijal Saydah

٣٦-٠٩-٢٢، ٥٥-٢١-٣٩. قرية في محافظة خليص بمنطقة مكة المكرمة، تقع على ارتفاع ٧٦ متراً فوق مستوى سطح البحر، وسكانها نحو ١٠٠ نسمة. وهي ترتبط مع طريق الجموم-خليص الرئيس بدرب مستو سيئ، إلى لا بأس به، طوله ١٠,٦ كم (ITALCONSULT, 1970)^(٤).

(٣) التَّجْيِيلُ: - بلفظ تصغير نجل، والتَّجْيِيلُ يطلق هنا على الماء الجاري طبيعياً - قرية كبيرة شمال وادي الشعراء، وهي في واد يعرف بوادي التَّجْيِيلِ من مصاب وادي الشعراء بنهاية زهران. وهي مجموعة قرى صغيرة هي آل براطل، عفران، والسند، والجراد. وسكانها هم من قبيلة الجبر من بني سليم (سلي الزهراني، معجم بلاد غامد وزهران).

(٤) التَّجْيِيلُ: نزلة للصعابدة من زبيد بطرف خُليص من الشمال (عائق البلادي، معجم معالم الحجاز).

النَّحَائِيَّة Nahaitan

عشيرة من قبيلة حرب العظيمة^(١) بالحجاز وأطراف نجد الغربية؛ انظر فرع مزينة من بني سالم.

نَحْمَسَة Nahmsah

٢٠٠-٤٤-٤٤، ١٧-١٠-٤٤ هجرة، وربما منطقة تخسيم فقط، في وادي تثليث^(٢) في جنوب غربي شبه الجزيرة العربية.

نحو (بنو) Nahu (Bani)

٢٥-٢٢-٢٥، ٣٥-٤٩. قرية صغيرة في واحة الأحساء^(٣) في شرقي شبه الجزيرة العربية^(٤).

النَّحَيْتِيَّة Naheetiyah (An)

١١-٥٢-٢٥، ٣٨-٢٦-٤١. قرية في منطقة حائل، تقع على ارتفاع ٨٢٠ متراً فوق مستوى سطح البحر، ويقطنها من ٥٠٠ إلى ١٩٩٩ نسمة. وهي ترتبط بطريق النقرة-بريدة الرئيس بدرب مستو وتموج لا بأس به، طوله ٣٠ كم، وهو عرضة لفيضان السيول. وتشمل الأنشطة الاقتصادية فيها: زراعة القمح والبرسيم والنخيل وبعض الخضراوات، مع تربية الماشية من الإبل

(١) انظر مادة هذا المدخل في المعجم، فستجد تفصيلات أخرى.

(٢) انظر مادة هذا المدخل في المعجم، فستجد تفصيلات أخرى.

(٣) انظر مادة هذا المدخل في المعجم، فستجد تفصيلات أخرى.

(٤) بَنِي نَحْو: أو شكت هذه القرية الآن على الزوال بسبب تغير وسائل الري وضعف ماء العيون (حمد الجاسر، معجم المنطقة الشرقية).

والغنم والماعر والأبقار. وليس بها كفاية من الماء العذب، ودرجة عذوبة الماء ٠-٢٥٪. وبالقرية مدرسة ابتدائية للبنين، ومدرسة محو أمية، ومستوصف، ومحطة وقود (WILSON-MURROW، 1970)^(٥).

نَحْيِز (وادي) Nahiz (Wadi)

١٧-٠٢-٠٠، ١٨-٠٠-٥٤. أحد أودية جبل سمحان^(٦) في الساحل الجنوبي لشبه الجزيرة العربية.

النَّحَائِيَّة Nahalah

٢٢-٥٢-٢٠، ٤٣-٥٦-٤٠. قرية في بني حارث بمحافظة الطائف في منطقة مكة المكرمة، تقع على ارتفاع ١٦٧٦ متراً فوق مستوى سطح البحر، وسكانها من ٥٠١ إلى ٢٠٠٠ نسمة. وهي ترتبط مع طريق الطائف-أبها-جازان الرئيس بدرب مستو ممهد ببطن واد جيد، إلى لا بأس به، طوله ٢٩ كم (ITALCONSULT، 1970)^(٧).

(٥) النَّحَائِيَّة: قرية لمخلف من قبيلة حرب، تقع شمال جبل عجاجان ويقربه، وجنوب مشاش جاوان الواقع في وادي الرثمة، وغرب البعايث على بعد ٢٢٠ كيلاً من مدينة حائل جنوبها (حمد الجاسر، معجم شمال المملكة). وهي في مركز النحيثية بمحافظة الغزالة في منطقة حائل.

(٦) انظر مادة هذا المدخل في المعجم، فستجد تفصيلات أخرى.

(٧) النحيلات من قرى بالحارث في وادي ضراء بمركز ميسان في محافظة الطائف (حمد الجاسر، المعجم المختصر).

نَحْب (وادي) Nakhab Wadi

٤٠-١٤-٢١، ١٧-٢٧-٤٠. قرية في الطائف بمحافظة الطائف في منطقة مكة المكرمة، تقع على ارتفاع ١٦٤٣ متراً فوق مستوى سطح البحر، وسكانها نحو ١٠٠ نسمة. وهي ترتبط مع طريق الطائف-أبها-جازان بدرج مستوى بطن واد لا بأس به، طوله ١ كم (ITALCONSULT, 1970)^(١).

النَّخْرَة (An) Nakhrat

١٠٠-٤٤-٢٤، ١٠٠-٣٦-٥٥. منطقة تخييم في رأس البر العماني، ووفق بعض المراجع فهي مرحلة بديلة لبدوع الهللي على الطريق بين دبي وواحة البريمي. وإذا كانت الحالة كما ذكر فإن النخرة سيكون موقعها بين الهباب ومدلول على بعد نحو ٤٠ ميلاً جنوب-جنوب شرق دبي.

النَّخْرِير (رأس) Nakhrair (Ras)

١٩-٥٧-٠٠، ٥٧-٥٠-٠٠. رأس في الساحل الجنوبي لشبه الجزيرة العربية، يقع على بعد نحو ٥ أميال بحرية شمال رأس سدره، وهو جرف حاد يرتفع ٤٦٥ قدماً فوق مستوى سطح البحر، وإلى مسافة ميلين جنوبه يحمل الساحل الصفة نفسها حيث يوجد جرف واقف على حافة الماء (Red Sea and Gulf of Aden Pilot).

النَّخْش (خَشْر) Nakhsh (Jabal-An)

٢٣-٥٢-٢٤، ١٦-٥٤-٥٠. ضلع في الجانب الغربي لقطر^(٢) في شرقي شبه الجزيرة العربية.

(١) وادي نَحْب: وهم يسكنون الخاء ويكسرون النون (نَحْب) من أودية الطائف، فيه قرى وزراعة (سمد الجاسر، المعجم المختصر).
(٢) انظر مادة هذا المدخل في المعجم، فستجد تفصيلات أخرى.

النَّخْشَة Nakhsah

أحد الفروع الرئيسة لقبيلة عَتَيْبَة^(٣) في وسط وغرب وسط شبه الجزيرة العربية^(٤).

نَخْشَة Nakhsah

١٠٠-٥١-٢٣، ١٠٠-٤١-٥٦. قرية صغيرة في وادي شافان^(٥) بسلطنة عمان.

نَحْل (أبو) Nakhal (Abu)

١٠٠-٣٦-٣٢، ١٠٠-٠١-٤٦. اسم لمكان على الضفة اليسرى لنهر دِجْلَة^(٦) بين كَوْت الأمازة والشيخ سعد.

نَحْل (جبل) Nakhl (Jabal)

١٠٠-٢٣-٢٣، ١٠٠-٥٥-٥٧. قمة عالية بالجبل الأخضر^(٧) في منطقة الحجر الغربي من سلطنة عمان.

نَحْل Nakhl

١٠٠-٢٣-٢٣، ١٠٠-٤٩-٥٧. قرية كبيرة أو مدينة صغيرة عند رأس وادي الحَمَام في منطقة

(٣) انظر مادة هذا المدخل في المعجم، فستجد تفصيلات أخرى.

(٤) النَّخْشَة: واحدهم نخيش، من النخعة، من برقاً من عَتَيْبَة في وادي بسل، وفي نجد (انظر: حمد الجاسر، معجم قبائل المملكة العربية السعودية).

(٥) انظر مادة هذا المدخل في المعجم، فستجد تفصيلات أخرى.

(٦) انظر مادة هذا المدخل في المعجم، فستجد تفصيلات أخرى.

(٧) انظر مادة هذا المدخل في المعجم، فستجد تفصيلات أخرى.

١٠٦ درجات فهرنهيتية. وتشتمل نخل على خليط من السكان، وغالباً ما تنتمي القبائل التي يتألفون منها إلى جماعة الغافرية، وتضم السلاميين (٢٠٠ منزل)، والبياصرة (٢٠٠ منزل)، وبنو حراص (٦٥ منزلاً)، والكنود (٥٠ منزلاً)، واليعاربة (٥٠ منزلاً)، وبنو خروص (٤٠ منزلاً)، وبنو حضرم (٢٥ منزلاً)، والسريين (٢٠ منزلاً)، والنباهنة (٢٠ منزلاً)، واليحامدة (١٥ منزلاً) وبنو جابر (١٠ منازل). والحرت من فرع الخناجرة (٧ منازل)، وبنو عزان (٤ منازل). وبعض المواطنين القادة في نخل ينتمون إلى بني حراص، ولا يوجد كثير من الزوج الذين يسري في عروقتهم دم عربي، كما أنه ليس هناك من زطوط أو عجم. ويبلغ إجمالي سكان نخل نحو ٣٥١٠ نسمة.

وبساتين النخيل وافرة المحاصيل، وتحتاجها مشهور، ويحظى نوع النغال في نخل بتقدير كبير، وهو طويل الشكل وله أنواع كثيرة. وتستهلك مياه العيون كلها بالري، وهناك طاحونة واحدة تعمل على الماء لطحن الحبوب. ويتكون السوق من شارعين يحتويان على أكثر من ٦٠ دكاناً. وهنا تنسج العمائم التي تسمى الوزرة، والمآزر القطنية التي تسمى التورير، ولكنها صناعات غير قاصرة على نخل. ويصنع خزفيون محليون، معظمهم من قبيلة السريين، أوعية فخارية من الصلصال الضارب إلى الزرق، والممزوج بالرمل. ولهذه الأوعية مسام لتبريد المياه، كما أن لها مصدر آخر هو مسلمات. وميناء نخل هو بركاء. وتوجد خمس مدارس في نخل، ولكن الناس ليسوا على قدر من العلم يفوق الأماكن الأخرى في عمان.

المحجر الغربي بسلطنة عمان. وتحيط الجبال بموقع نخل من الجهة الجنوبية والشرقية، بينما توجد إلى غربها منطقة معقدة من التلال المنخفضة والأودية شديدة الانحدار. ويولد الاقتراب من وادي المعاول أثراً عميقاً في النفس، فللهولة الأولى لا يرى سوى برج مراقبة على قمة عالية يبلغ ارتفاعها ٢٠٠ قدم، فإذا اتربنا أكثر ظهر حصن على تل، وأخيراً وأثناء المرور بمحاذاة سفح الجرف، وأسفل جسر ذي قنطرتين، تظهر للعيان فجأة منازل وأشجار نخيل وحدائق وبساتين فواكه، ومزارع. والمستوطنة متفرقة بين مزارع النخيل، وتغطي مساحة ربما تصل إلى أربعة أميال مربعة. وتحوي مزارع النخيل ٢٥٠٠٠ نخلة فلا تترك للمزروعات الأخرى سوى مساحة قليلة. ويوجد ١١ حياً سكنياً دائماً، وبعضها به أكثر من سبلة واحدة؛ أو قاعة عامة، فضلاً عن بعض الأحياء المؤقتة التي تنشأ بسرعة في موسم جني التمر. ويبلغ ارتفاع نخل عن ١١٠٠ قدم فوق مستوى سطح البحر. وبما أن نخل تستقبل نسيم البحر وهي محمية من الرياح الحارة فإن جوها منعش ومقبول على العموم. أما الحصن الذي أنشئ على هضبة بين صحور القمة العالية التي ذكرناها سابقاً وتل يسمى جبل لبان^(١) فهو غير صالح الآن للاستعمال. وتشتهر نخل بالعيون الحارة، وأكبر مجموعة منها تضمن حمام الثوارة^(٢) ونحو ٢٠ عيناً أخرى، وهي تنبع من بين البساتين عند قمة الوادي، وعلى الجانب الآخر من المدينة توجد مجموعة ثانية وأشهرها حمام عديسة^(٣). ومياه هذه العيون لا طعم لها ولا رائحة، وأعلى درجة حرارة لها هي

(١) انظر: لبان (جبل) (Laban (Jabal).

(٢) انظر: الثوارة (حمام) (Thuwarah (Hammam).

(٣) انظر: عديسة (حمام) (Adaisah (Hammam).

٢٥٠ نسمة. وهي ترتبط مع طريق الطائف-أبها-جازان الرئيس، ولكن يحتاج الشخص إلى ٨، ٠ ساعة مشياً؛ للوصول من القرية إلى ذلك الدرب (ITALCONSULT, 1970)^(٣).

نَخْلَة (أبو أم) Nakhlah (Umm)

٤٥-٠٣-١٧، ١٧-١٧-٠٢-٤٣. قرية في محافظة العارضة في منطقة جازان، تقع على ارتفاع ٢٨١ متراً فوق مستوى سطح البحر، ويقطنها من ١٠١ إلى ٢٥٠ نسمة. وهي ترتبط مع طريق الطائف-أبها-جازان الرئيس بدرب مستو وتمتوج بحالة لا بأس بها، طوله ٥٦,٣ كم، وهناك ٢, ٠ ساعة مشياً حتى الوصول إلى الدرب الموصل للطريق الرئيس (ITALCONSULT, 1970).

نَخْلَة (أبو) Nakhlah (Abu)

٢٢-١٢-٢٥، ٢٥-٠٤-٤٣. قرية صغيرة في منطقة بريدة^(٤)، تقع على ارتفاع ٨٧٦ متراً فوق مستوى سطح البحر، ويقطنها من ١٠٠ إلى ٤٩٩ نسمة. وهي تقع على بعد ٦٧ كم من طريق النبهانية-الرس-عنيزة الرئيس، ويخدمها درب مستو لا بأس به عرضة لفيضانات الأودية. وتشمل الأنشطة الاقتصادية فيها: زراعة القمح والبرسيم والنخيل والخضراوات، مع تربية الماشية من

(٣) نخلان: - بصيغة المثني - قال البكري: نخلان يفتح أوله وثنيه على وزن فعلان موضع في الجنوب فيما يأتي الحجاز. وتقول: نخلان واد من أودية منطقة جازان، ومساقطه من جبالنا القريبة نسيماً، ومجره من جنوب (عكوة الشمالية) (محمد العقيلي، معجم مقاطعة جازان).

(٤) الصحيح أن يقال: في منطقة القصيم.

ويحتفظ هنا سلطان عمان بوال يفترض فيه أن يجمع عائدات لسيده قيمة ربع العشر من المحصولات الزراعية وخصوصاً من التمور. ويمكن الولي سنوياً من الحصول على نحو ١٢٠٠ دولار، ولكنه لا يوجد له فائض عن المصروفات المحلية يمكن أن يحول إلى الخزينة في مسقط. ونحافظ على سلطة سلطان عمان حامية تضم ٢٥ رجلاً، ويملك السلطان الحالي (السيد فيصل) بساتين نخيل وأراض في نخل كملكية خاصة تدر عليه سنوياً نحو ١٠٠٠ دولار تقدم إلى الوالي كمنحة للمساهمة في الأغراض العامة.

النَّخْلَات (Al) Nakhlaat

٤٣-١٧-٢٦، ٤٨-٥٢-٤٣. قرية في منطقة بريدة^(١)، يقطنها من ١٠٠ إلى ٤٩٩ نسمة. وهي ترتبط بطريق النقرة-بريدة الرئيس بدرب طوله ١٣ كم. وتشمل الأنشطة الاقتصادية فيها: زراعة القمح والبرسيم والنخيل والخضراوات، مع تربية الماشية من الإبل والغنم والماعز والأبقار. وبالمنطقة كفاية من الماء العذب، ودرجة عذوبة الماء ٢٦-٥٠٪ (WILSON-MURROW, 1970)^(٢).

نَخْلَان Nakhlan

٣٥-١٢-١٧، ١٤-٣٩-٤٢. قرية في محافظة صبيا بمناطق جازان، تقع على ارتفاع ٧٢ متراً فوق مستوى سطح البحر، ويقطنها من ١٠١ إلى

(١) الصحيح أن يقال: في منطقة القصيم.
(٢) النَّخْلَات: على صيغة جمع النخلة - أحد الخيوط مجاور للبصر، اشهر أن أول من غرسه جماعة من أهل البصر منهم المحميد (محمد العبودي، معجم بلاد القصيم).

النخلة (دوحة) Nakhlah (Dohat-An)

٥١-٤٢-٠٠، ٢٤-١٥-٠٠. دوحة في ساحل عمان المتصالحة بالقرب من طرفها الغربي. وبين رأس الحفظة ورأس مشيرب زاوية منعكسة نحو الداخل ومزدوجة تشبه حرفاً في الشريط الساحلي، والنصف الشرقي لهذا التعرج يسمى دوحة النخلة، أما الغربية فتسمى دوحة الخوئسات. وتمتد دوحة النخلة جنوباً نحو خمسة أميال، بين رأس مشيرب وجزيرة الأفريقية مع وجود رأس باتجاه الجنوب. ويبلغ عرضها نصف ميل بين الشعاب الممتدة من كل جانب، وتتراوح أعماقها من ٣ إلى ٥ قامات، ونجد رقعة أو رقعتين ضحلتين في المدخل مما يجعلها غير صالحة للملاحة (Persian Gulf Gazetteer).

النخلة (عقلة) Nakhlah (Aqlat-An)

٥١-١١-٠٠، ٢٤-٢١-٠٠. مورد ماء في الأرض الساحلية المسماة العقلة^(٤) بعمان المتصالحة^(٥).

نَخْلَة (وادي) Nakhlah (Wadi)

٤٣-١٦-٠٠، ١٣-٥٦-٠٠. واد مهم باليمن ينتهي عند قطابة^(٦).

الإبل والغنم والماعز. وبالمنطقة كفاية من الماء العذب، ودرجة عذوبة الماء ٢٦-٥٠٪ (WILSON-MURROW, 1970)^(١).

نَخْلَة (أبو) Nakhlah (Abu)

٥٠-٥٤-٢٦، ٤٣-٣٤-٤٣. مزرعة تجارية تقع على ارتفاع ٦٠٢ متراً فوق مستوى سطح البحر. وهي ترتبط بطريق بريدة-شري-حائل بدرج متموج سيء، طوله ٢٦ كم، وهو عرضة لفيضانات الأودية والغرين والجلاميد والجرارول (WILSON-MURROW, 1970)^(٢).

نَخْلَة (أبو) Nakhlah (Abu)

١٤-٥٧-٢٤، ٤٣-٤٤-٠٠. قرية في منطقة الرياض، تقع على ارتفاع ٧٤٠ متراً فوق مستوى سطح البحر، ويقطنها أقل من ١٠٠ نسمة. وهي تقع على بعد ١ كم من طريق ساجر-بريدة الرئيس. وتشمل الأنشطة الزراعية زراعة القمح والبرسيم والتخيل وبعض الفواكه والخضراوات، مع تربية الماشية من الغنم والماعز والأبقار. وليس بالمنطقة كفاية من الماء العذب، ودرجة عذوبة الماء هي أقل من ٢٥٪ (WILSON-MURROW, 1970)^(٣).

(١) أبو نخلة: واد يقع في جنوب غربي القصيم إلى الجنوب من جبل سواج وقرية الشبيكة، وقد حدثت هجرة بهذا الاسم لقوم من القواوير من بني عمرو من حرب تقع إلى جهة الجنوب من جبل أم سنون (منالع قديما) مسافة ٦ أكيال (محمد العبودي، معجم بلاد القصيم).
(٢) في مركز قصيباء بمحافظة الأسياح في منطقة القصيم.
(٣) في محافظة الدوادمي بمنطقة الرياض.

(٤) انظر مادة هذا المدخل في المعجم، فستجد تفصيلات أخرى.

(٥) تقع الآن في المملكة العربية السعودية.

(٦) من أودية اليمن المشهورة التي تسيل في تهامة في جهة حيس، ومآتيه من بلاد العُدَيْن وشرعب، وهو يسقي بلاداً كثيرة، وينتهي عند ساحل الخوخة عند قطابة.

النخلة Nakhlah

١٨-٠٥-٢١، ٠٦-٥٠-٤٠. قرية في الطائف بمحافظة الطائف في منطقة مكة المكرمة، تقع على ارتفاع ١٦٥٥ متراً فوق مستوى سطح البحر، وسكانها من ١٠١ إلى ٢٥٠ نسمة. وهي ترتبط مع طريق الطائف-أبها-جازان الرئيس بدرج مستوى و متموج بطنن واد جيد، إلى لا بأس به، طوله ٦ كم (ITALCONSULT, 1970).

النخيشية Nukhaythiyah

١٧-١٣-٢١، ٠١-٤٥-٤٠. قرية في الطائف بمحافظة الطائف في منطقة مكة المكرمة، تقع على ارتفاع ١٤٨٦ متراً فوق مستوى سطح البحر، وسكانها نحو ١٠٠ نسمة. وهي ترتبط مع طريق الطائف-أبها-جازان بدرج مستوى و متموج بطنن واد سيح، إلى لا بأس به، طوله ١٠ كم (ITALCONSULT, 1970).^(١)

النخيل Nakhil

٤٤-٠٣-٢٥، ٠٩-٢٦-٤٠. محطة استراحة ومنطقة تخيير تقع على بعد نحو ٧٠ ميلاً شمال-شمال شرق المدينة المنورة على الطريق بينها وبين حائل. وهي تتألف من قرية صغيرة بها بعض النخيل، ويضع آبار مياهها عذبة على عمق ثلاثة أقدام. ويبدو أن النخيل تقع خارج حدود حرة خيبر الجنوبية بقليل.^(٢)

(١) النخيشية: قرية لقبيلة النخشة من النخعة في وادي بسل بطرفة من الشمال بين قرئتي زعفران والحماذات (عائق البلادي، معجم معالم الحجاز).
(٢) النخيل: - تصغير نخل - ذكر في (المناسك) أن بينه =

النخيل Nakheel (An)

٤٤-٠٣-٢٥، ٠٩-٢٦-٤٠. قرية في منطقة المدينة المنورة، تقع على ارتفاع ١٠٨٨ متراً فوق مستوى سطح البحر، ويقطنها من ٥٠٠ إلى ١٩٩٩ نسمة. وهي ترتبط بطريق المدينة المنورة-النفرة الرئيس بدرج متموج وجبلي سيح، طوله ٣١ كم، وهو عرضة للجرارول والجلاميد. وتشمل الأنشطة الاقتصادية فيها: زراعة القمح والبرسيم والنخيل والخضراوات، مع تربية الماشية من الإبل والغنم والماعز والأبقار. وبالمنطقة كفاية من الماء العذب، ودرجة عذوبة الماء ٥١-٧٥٪. وبها مدرسة لمحو الأمية (WILSON-MURROW, 1970).^(٣)

النخيل Nakhil (Al)

٣٧-٣٦-٢٤، ٣٥-٠٧-٤٦. انظر: ضمرا Durma. قرية زراعية في الجزء الشرقي من واحة ضمرا، يقطنها نحو ٥٠٠ نسمة (ETCO, 1970).

نخيلان Nukhaylaan

٥٠-٠٠-٢٤، ٥٩-٥٦-٤٣. قرية في منطقة الرياض، تقع على ارتفاع ٧٩١ متراً فوق مستوى

= وبين السعد ٢٥ ميلاً، وبينه وبين الشقرة ٥، ١٨ ميلاً، وقال: وبالنخيل قصر ومنازل وسوق وقناة من عيون وماؤها عذب. وفيها حيطان ونخل، منتحية في سند جبل يقال له الأبرق ذات اليسار. قلت: والنخيل ما يزال معروفاً واد فيه بلدة بهذا الاسم بعد الحناكية (نخل قديماً) للمتجه إلى المدينة بما يقارب عشرة أكيال على يمين الطريق بقطع الطريق أسفل واديه الذي يلتقي بوادي احناكية. ويطلق اسم النخيل على مواضع كثيرة (حمد الجاسر، معجم شمال المملكة).

(٣) انظر: النخيل Nakhil

نُخَيْلَة (خان) Nukhailah (Khan)

٠٠-٢٩-٣٢، ٠٠-٠٨-٤٤. محطة استراحة للقوافل في العراق على الطريق بين كربلاء والنجف، وتبعد نحو ١٠ أميال جنوب شرق-شرق المدينة الأولى. وبالمكان ثلاثة خانات أحدهما كبير والآخران صغيران. وتبلغ مساحة الخان الكبير ١٠٠ ياردة مربعة، وجدرانه ١٩ قدماً في الارتفاع من الخارج، ويتسع لنحو ٣٠٠ رجل و ٤٠٠ حصان. وتوجد المهاجع المفتوحة المعتادة للنوم حول الفناء والأبهاء الخلفية المعتادة للدواب، ويأتي الماء من بئر يبعد عن المكان بربع ميل. وتبلغ سعة كل من الخانتين الصغيرين ٢٠ رجلاً و ٥٠ حصاناً. أما المون فلا يوجد منها شيء إلا القليل من التبن، ومن حول تلك الخانات تمتد الصحراء مسطحة بلا معالم، بينما يمتد في الغرب بحر شاسع من الرمال ذهبي اللون.

النُخَيْلَة Nakhailah

٠٠-٤٠-٣٠، ٠٠-٥٥-٤٧. محطة استراحة ومنطقة تخييم في شمال شرق شبه الجزيرة العربية على بعد نحو ٢٠ ميلاً بواسطة الطريق شمال غرب الزبير على الطريق بين النَّاصِرِيَّة والبصرة. ويوجد قليل من أشجار النخيل، والأحراش التي تمثل مراعي ممتازة للإبل بالربيع. وهي بالقرب من حدود الغمر للقاع الجديد لنهر الفرات في موسم الفيضان، ولكن قوارب العشري بلوم لا تقترب عادة من اليابس أكثر من ١٠ أميال.

سطح البحر، ويقطنها من ٢٠٠٠ إلى ٩٩٩٩ نسمة، وترتبط مع ظلم-الرياض الرئيس بدرج متموج وجبلي سيء، طوله ٢٢ كم، وهو عرضة لفيضان الأودية والغرين، والجراول والجلاميد. وتشمل الأنشطة الزراعية زراعة القمح والبرسيم والنخيل وبعض الفواكه والخضراوات، مع تربية الماشية من الغنم والماعز والأبقار. وليس بها كفاية من الماء العذب، ودرجة عذوبة الماء ٠-٢٥٪. وبالقرية مدرسة ابتدائية للبنين، ومستوصف، ومحطة وقود (WILSON-MURROW, 1970)^(١).

نُخَيْلَان Nukhaylan

٠٧-٢٣، ٥٧-٤٤. مستوطنة ضخمة من عدة تجمعات من المزارع تقع في المنطقة الوسطى على ارتفاع ٨٠٠ متر فوق مستوى سطح البحر، ويقطنها نحو ٣٠٠ نسمة. وهي ترتبط تجارياً مع مزعل والقويعية، ويطالب السكان بطريق معبد لهذه الأماكن. وأجزاء نخيلان هي: البريدة، وعمر مرخ، والفرشة، والمندسة، والقرينات، والقريشي، ومرقان (المستوطنة الرئيسة)، والسيلة. وهي تقع على بعد ٣٠ كم من الجفارة، و ٢٠ كم من مشروع الطريق الجديد (ETCO, 1970)^(٢).

نُخَيْلَة (أبو) Nakhilah (Abu)

٠٠-٤٧-٢٢، ٠٠-٣٥-٥٧. قرية مهجورة تقع على بعد رحلة ساعة من منح في عمان الداخل^(٣).

(١) انظر: نُخَيْلَان Nukhaylan.

(٢) نُخَيْلَان: تصغير نخلان- قرية زراعية، واقعة في بطن الخنقة جنوب قمتي ابني شمام، وسكانها من قبيلة بني زيد وتبعد عن بلدة القويعية غرباً أربعين كيلاً (سعد بن جندل، معجم عالية نجد).

(٣) انظر مادة هذا المدخل في المعجم، فستجد تفاصيل أخرى.

النخيلة Nakhailah

٣١-٤٩-٠٠، ٤٤-٥٥-٠٠. أرض في قضاء الديوانية^(١) بولاية بغداد (ولا يجب الخلط بينها وبين قرية النخيلة الواقعة شمال غرب الزبير).

نخيلة Nukhailah

٣٢-٣٠-٠٠، ٤٤-٢٤-٠٠. قرية في ناحية برمانه بقضاء الحلة^(٢) في ولاية بغداد بالعراق.

نَدَا (أبو) Nada (Abu)

إحدى عشائر المفضل من قسم عبدة من قبيلة سَمَر الجنوبية^(٣) بوسط شبه الجزيرة العربية.

النَدَابِيَّين (قبيلة) Nidabiyyin

صيغة المفرد منها ندابي؛ وهي قبيلة غافرية في سلطنة عمان في وادي العق حيث توجد قرى لزغ، ومزرع، وبوبرة، والفنخ، والدرس، وسنسله، وهي قرى تابعة لأفراد القبيلة؛ وفي وادي السيجاني حيث يملكون قرى مزرع، ومزرع الحيطاني، كما أنهم موجودون في محبوب، والحساس، وسرور في وادي سَمَائِل، وفي الجرداء بالحجر الشرقي، وهم ليسوا قبيلة كبيرة جداً، ولكن وجودهم في وادي العق ووادي السيجاني يتحكم في الطريق الرئيس من الشرقية إلى مَطْرَح ومدينة مسقط.

- (١) انظر مادة هذا المدخل في المعجم، فستجد تفصيلات أخرى.
- (٢) انظر مادة هذا المدخل في المعجم، فستجد تفصيلات أخرى.
- (٣) انظر مادة هذا المدخل في المعجم، فستجد تفصيلات أخرى.

وقد استخدمهم سلاطين عمان لمنع تقدم القوات المتمردة من الشرقية باتجاه العاصمة، وعددهم نحو ٣٥٠٠ نسمة وليس بينهم بدو، وهم إياضيون (Persian Gulf Gazetteer).

النَدَابِيَّات Nadabah

١٠-٤٩-١٩، ٥١-٥١-٤١. قرية في أَدَمَة في محافظة بيشة^(٤) بمنطقة عسير، تقع على ارتفاع ٢٢٧٥ متراً فوق مستوى سطح البحر، ويقطنها نحو ١٠٠ نسمة. وهي ترتبط مع طريق الطائف-أبها-جازان الرئيس، ولكن يحتاج الشخص إلى ثلاث ساعات مشياً للوصول من القرية إلى ذلك الدرب (ITALCONSULT, 1970).

نَزَارِي Nizari

أحد جذمين عربيين يقول عرب عمان أنهم يعودون إليهما، والجذم الآخر هو الجذم القحطاني أو اليماني. ويعتقد البعض أن الجذم القحطاني هم أول من سكن عمان، بينما النزاري أو العدناني ممن هم ربما أقل نقاء جاؤوا فيما بعد^(٥).

النزلة Nazlah

١٩-٣٤-٥٢، ٥٤-٥٤-٤١. قرية في العلاية بمحافظة بيشة^(٦) في منطقة عسير، تقع على ارتفاع ٢٢١٧ متراً فوق مستوى سطح البحر، ويقطنها نحو ١٠٠ نسمة. وهي ترتبط مع طريق الطائف-

- (٤) في مركز خثعم بالعلالية في منطقة عسير.
- (٥) انظر أيضاً: عدناني Adnani. جلدني الحرب بما: قحطان وعدنان؛ وهما بالدرجة نفسها من النقاء العربي إذ هما أصل العرب.
- (٦) تقع العلاية الآن بمحافظة بلقرن.

نَزْوَى Nazwah

٤٢-٢٧-٢٠، ٤٢-٥١-٤٤. قرية صغيرة تقع على ارتفاع ٦٣٦ متراً فوق مستوى سطح البحر، على بعد ٥٠٠ متر من سوق النويمة عبر درب، ويقطنها نحو ٢٠٠ متر في المنطقة الوسطى بوادي الدواسر. والمنازل المتهدمة يبلغ نحو ثلث منازلها، وإذا أضفنا المزارع المجاورة فإن عدد السكان يصبح ٤٠٠ نسمة. وتعتمد نزوى في كل شيء على النويمة (ETCO, 1970)^(٥).

نَزْوَى Nazwah

٢٩-٢٠، ٥٢-٤٤. قرية في وديان الدواسر^(٦) بجنوب غربي نجد^(٧).

نَزْوَى Nazwah

١٥-٥٥-٢٢، ٣٠-٣١-٥٧. مدينة في عمان الداخل بسلطنة عمان، وهي الأكثر موقعاً متوسطاً في المنطقة، وتقع على ارتفاع ١٩٠٠ قدم فوق سطح البحر على مقربة من سفح الجبل الأخضر. وتبعد نحو ٢٠ ميلاً غرب إزكي، ومثل المسافة تقريباً عن شرقي بهلاء. وهي تنقسم إلى العلاية أو المدينة العليا، والسفالة أو المدينة السفلى، وهما مفضولتان بوادي كلبوه. وتقع العلاية على الضفة

أبها-جازان بدرب جبلي وتموج سبي، إلى لا بأس به، طوله ١,٣ كم، ولكن يحتاج الشخص إلى ٠,٢ ساعة مشياً؛ للوصول من القرية إلى ذلك الدرب (ITALCONSULT, 1970)^(١).

نَزْلَةُ الشَّيْخِ Nuzlat Ash Shaykh

٢٥-٥٨-٢١، ٢٤-٣٩. قرية في محافظة رابغ بمنطقة مكة المكرمة، تقع على ارتفاع ١١٠ أمتاراً، وسكانها من ١٠١ إلى ٢٥٠ نسمة. وهي ترتبط مع الطريق الساحلي بدرب مستولا بأس به، طوله ٧,٥ كم (ITALCONSULT, 1970)^(٢).

النَّزْهَةَ Nushah

١٠-٣٢-٢١، ٤٣-٣٨-٣٩. قرية في حدّاء بمنطقة مكة المكرمة، تقع على ارتفاع ١٦٢ متراً فوق مستوى سطح البحر، ويقطنها نحو ١٠٠ نسمة. وهي ترتبط مع الطريق الساحلي بدرب مستولا بأس به، طوله ٢,٥ كم. وبالقرية دكان (ITALCONSULT, 1970)^(٣).

نَزْوَى Nazwah

٠١-١٤-٢٥، ٠٠-١٦-٥١. قرية مهجورة في اساحل الشرقي لقطر^(٤) في شرقي شبه الجزيرة العربية.

(٥) انظر: نَزْوَى Nazwah.

(٦) انظر مادة هذا المدخل في المعجم، فستجد تفصيلات أخرى.

(٧) نَزْوَى: قرية من قرى وادي الدواسر، شرق القاعدة، تبعد عنها عشرة أكيال، أهلها آل أبي سباع بطن من بطون الدواسر، وهي ذات نخيل ومزارع (عبدالله بن خميس، معجم اليمامة).

(١) في مركز العلاية بمحافظة بَلُقرن في منطقة عسير.

(٢) في محافظة خليص بمنطقة مكة المكرمة.

(٣) في محافظة الجموم بمنطقة مكة المكرمة.

(٤) انظر مادة هذا المدخل في المعجم، فستجد تفصيلات أخرى.

بني ريام في الجبل الأخضر، وقد كان على عداء دموي مع أخيه شيخ تنوف.

وتزرع في نزوى نبات النيلة، مع بعض قصب السكر والقطن، والمحصولات المعتادة كالقمح والشعير والدخن والذرة والبازلاء والبقول والسمسم والبرسيم. ويقدر عدد الحيوانات بنحو ٧ أحصنة، و٦٠٠٠ جمل، و٦٠٠ حماراً، و١٥٠ رأساً من الأبقار، و٧٠٠٠ رأس من الأغنام والماعز. وتوجد بها صناعات الصبغ بالنيلة وصنع الأوعية وأوان من النحاس الأصفر والأحمر.

ونزوى الآن بحوزة سلطان عمان الذي يعين والياً هناك، ولها حامية مكونة من ٣٠ رجلاً، ويحكمها عقيد في القلعة يجمع سنوياً ٣٠٠٠ دولار من الزكاة، ولكن لا يدفع منها أي شيء لمسقط. ويملك السلطان الحالي (السيد فيصل) بعض مزارع النخيل ممتلكات خاصة تدر عليه سنوياً ٢٠٠٠ دولار، تحول للوالي لينفق منها على الصالح العام (Persian Gulf Gazetteer).

النَزْوِيَّة Nizayah

٢٥٠-٥٠٠-٢٥٠، ٢١-٤٥-٠٠٠. مجموعة مزارع يقطنها نحو ٣٠ نسمة، وتقع في المنطقة الوسطى على ارتفاع ٧٤٠ متراً فوق مستوى سطح البحر، على بعد ٧ كم من المجمع (ETCO, 1970).

نَسَاح (محطة ضخ المياه في وادي)

Wadi Nisah (Water Pumping Station)

٣٠-١٤-٢٤، ٣٠-٤٨-٤٦. محطة لضخ المياه لإمدادات المياه بالرياض في المنطقة

الشرقية، وهي الأبعد باتجاه أعالي الوادي. ويعتمد إمداد العلاية بالماء على فلج يقال له دارس^(١)، والسفالة على فلج آخر يسمى الغندوق^(٢). وهناك واد آخر يسمى الأبيض يخترق المدينة، ثم يتصل بوادي كلبوه قرب مكان السوق. وتتوالى مزارع النخيل باستمرار على طول المجرى الأدنى للوادي من نزوى إلى الردة. ويقدر عدد النخيل بنحو ٢٥٠,٠٠٠ نخلة. ويوت نزوى من الحجر، وكثير منها مؤلف من طابقيين ولكن الشوارع ضيقة. وقلعة نزوى في السفالة تعد أكبر قلعة في عمان، فهي تتكون من حصن أو مكان كبير مربع ومسور، ويوجد في كل ركن من أركانها برج كبير مستدير يسمى قلعة، ويقع المبنى كله على أرض صلبة ترتفع ارتفاعاً ملحوظاً فوق مستوى السهل.

ويقدر عدد السكان بنحو ٦٠٠٠ نسمة، وكثير من القبائل تمثل في هذا المكان وخصوصاً بني ريام (٥٠٠ منزل)، وبني هناة (٣٠٠ منزل)، والبو سعيد (٢٥٠ منزلاً)، وبني راشد (٨٠ منزلاً)، والعوامر من بيت أولاد سيف (٤٠ منزلاً)، والكنود (٤٠ منزلاً)، والحرث (١٠ منازل)، وبني حضرمي (١٠ منازل)، وبني رواحة (٤ منازل). وبجانب هؤلاء يوجد نحو ٤٠ منزلاً من خليط من العرب بعضهم من اليباسرة من أولاد صباح. ويوجد بنو ريام في العلاية، ويسمون أيضاً سمد الكندي، وكان شيخهم في عام ١٩٠٢ م من المشايخ الرئيسيين لبني ريام، وقد كان له في ذلك الوقت بعض النفوذ عند

(١) انظر: نَزْوَى Nizwa.

(٢) انظر: الغَندُوق (فلج) Ghunduq.

الوسطى، وهي على ارتفاع ٥٥٠ متراً فوق مستوى سطح البحر (ETCO, 1970).

نِسَاح (مزارع وادي) (Nisah Wadi (Farms)

٢٤-١٥-٠٦، إلى ٤٧-١٥-٠٦. مجموعة من المزارع الحديثة الواسعة يملكها سكان عدة قرى بالخرج والرياض، وتزرع فيها مساحة قدرها نحو ١١٠٠ هكتار إلى الغرب من الهياثم، ويمكن الوصول إليها عن طريق دروب رملية يحيط بها دفان قنوات (ETCO, 1970).

نِسَاح (مزارع وادي) (Wadi Nisah Farms)

٢٤-١٥-٠٠، ٢٤-٠٦-٠٠. مجموعة من المزارع الواسعة والحديثة في المنطقة الوسطى يملكها مواطنون من الخرج والرياض بمساحة مزروعة تبلغ نحو ١١٠٠ هكتار إلى الغرب من الهياثم، ويمكن الوصول إليها عبر دروب رملية وقناطر قنوات (ETCO, 1970).

نِسَاح (مضخة وادي) (Nisah (Wadi)

٢٤-١٤-٣٠، ٢٤-٤٨-٣٠. محطة مضخة ماء لتزويد مدينة الرياض بالمياه تقع في المنطقة الوسطى على ارتفاع ٥٥٠ متراً فوق مستوى سطح البحر (ETCO, 1970).

نِسَاح (وادي) (Nisah (Wadi)

٢٤-١١-٥٩، ٤٦-٢٥-٠٠. رافد لـ وادي حنيفة^(١) يبدأ مجراه بالقرب من وادي أبا الجالات (١) انظر مادة هذا المدخل في المعجم، فستجد تفصيلات أخرى.

الذي يتعرج على طول الحدود الجنوبية لضمراً^(٢).

(٢) نِسَاح: ذكر ياقوت هنا: هو وادٍ باليمامة قال نصر: نِسَاح ناحية من جو اليمامة لآل وزان من بني عامر. قلت: نِسَاح وادٍ معروف من أشهر أودية اليمامة، يقسم عارض اليمامة مشرقاً حتى يصب في الخرج، وأعله متعلق برمل الوركة واللسين بنسط، وتقوم أنوف العارض السامقة متناوحة فوق رحبته الواسعة أنوف: عجاج والعطاش، ومحاجيب من الشمال، والمظيل والجفير ومرقان وكنف والقعدانية من الجنوب. ومنها وما حولها من شعاب يتكون وادي نِسَاح، يلتقي عند العطاش فوق الهياثم بينه وبين جبل الأدمي، وقيل مدفعه في الخرج هنالك جرعاء رملية متكوسة في عرضه، قام مشروح الماء الذي يدفع بوساطة المضخات إلى الحائر ومنه إلى الرياض، أخذة أنابيه بطن المخلاف فالبعيجاء فالحائر قام هنالك. ووادي نِسَاح غني بالماء العذب، ويصب فيه روافد كثيرة، من أهمها: المخالف، البقالات، أمهات طليح، التتق، شناط، الأمغر، الفريشة، محاجيب، خامسة، العطاش، عجاج، سدبر، وصبيغ. هذه روافده من الجانب الشمالي، أما روافده من الجانب الجنوبي المتعلق بجبل عليه، فهي كما يأتي: السمريات، سدحان، الجزعي، كحلة، الشخبي، كحيل، قديرات، البدع، مقبور، البرود، القعدانية، العينية، كنف، مرقان نِسَاح، الجفير، والمظيل. ونِسَاح مياه أثمار ومناهل غنية، وقد ترددت في شعابه وتفرقت مغايبه. ففيه سلوة، وخلوة، ومناظر جذابة، ومضطرب لعشاق المغايب (عبدالله بن خميس، معجم اليمامة).

ويبدأ وادي نِسَاح مجراه من عند خط طول ١٥ ٤٦ شرقاً وذلك من خلال مسيل روافده العليا التي من أهمها وادي الفَرَيْشَة، ووادي الجُفَيْر. فأما وادي الفَرَيْشَة فيسيل من الأراضي العالية (١٠٤١م) شمال حفيرة نِسَاح ويتجه شمالاً، ثم ينحرف نحو الشرق، حيث يلتقي بوادي الجُفَيْر القادم من الجنوب الغربي من عند فريدة الشَّظِيَّة، ثم يتجه نحو الشمال الشرقي، وعند عرق الرُّبَيْعَة يلتقي به رافده مَرَقَان نِسَاح الذي يسيل من نفس منطقة فريدة الشَّظِيَّة، ثم يتجه وادي الجُفَيْر بعد ذلك شمالاً. وبعد التقاء وادي الفَرَيْشَة بوادي الجُفَيْر يقلل يلتقي معهما رافد ثالث هو شعيب كُحَيْل وبعدها =

التَّنَاسِيلُ Nisasil

٢٣-٣٦-١٠، ٥٨-٣٢-١٠. أحد أحياء
الداخل بمدينة مسقط^(١).

النَّسَهَمَةُ (رَاسِ) Nisah (Ras-An)

٢٥-١٧-٣٠، ٥١-٣٢-٣٠. رأس صغيرة
عند أقصى طرف مدينة الدوحة في قطر في شرقي
شبه الجزيرة العربية، وهي رأس صخرية بارزة
منخفضة وعليها قلعة تبعد من رأس أبو عبود
بمسافة ١,٥ ميل، حيث يفصل بينهما خور صغير.
ويخرج منها لسان رملي ضيق لمسافة ثلاث
كابلات إلى الشمال، وهو جاف تقريباً عند طرفه
الخارجي أثناء الجزر. وإلى الغرب من هذا اللسان
الضيق وعلى بعد نحو ثلاثة كابلات^(٢) منه توجد

= تتجه هذه الأودية نحو الشرق باسم وادي نَسَاح
بمجرى شبه مستقيم نحو الخَرْج. ومن الجدير بالذكر
أن وادي الأوسط الذي يوازي وادي نَسَاح من الشمال
ويجري من الغرب إلى الشرق كان رافداً من روافد
وادي نَسَاح قبل أن يتم أسره عن طريق وادي التَّعَبِجَاء
الذي حوّل مائه نحو وادي حَنَيْقَة.

وتعود التضاريس الحالية لنظام الصرف في منطقة
وادي نَسَاح إلى آخر الحركات التكتونية ذات الشأن
في المناطق الأحدثية، وقد تسببت هذه الحركات
في تكيف وادي نَسَاح مع التغيرات في مستوى
القاعدة المحلي بفعل صدوح الأخاديد فغير وادي
نَسَاح مجراه من الشمال الشرقي إلى الشرق وانفصل
عن وادي حَنَيْقَة. ويبلغ سمك الإرسابات النهرية في
وادي نَسَاح نحو ٣٠٠ متر (عبدالله الوليعي، جيولوجية
وجيومورفولوجية المملكة العربية السعودية)، ويرجع
إليه لمزيد من التفصيل.

(١) انظر مادة هذا المدخل في المعجم، فستجد تفصيلات
أخرى.

(٢) الطول الكلي cable length: وحدة بحرية لقياس
الطول تساوي ٦٠٨ أقدام في الأسطول البريطاني
و ٧٢٠ قدماً في الأسطول الأمريكي.

أنسب المراسي الداخلية أمام الدوحة. وفي الخور
الصغير توجد بقاع ضحلة كثيرة تظهر بوضوح
(Persian Gulf Pilot).

النَّشَابَةُ Nashabah

٣١-١٨-٠٠، ٤٥-١٦-٠٠. أرض في قضاء
السَّمَاوَة^(٣) في العراق.

نَشَاش Nishshash

٢٢-٥٧-٠٠، ٥٣-٥٢-٠٠. مكان به ماء
بالظفرة^(٤) في عمان المتصالحة.

نُشْر (قَبِيلَةُ بَنِي) Nashar (Bani)

قبيلة صغيرة باليمن، وهي تعيش في الجبال
إلى الشرق من الوَاعِظَات وإلى الجنوب من بني
أَسْلَم؛ أي أن مركز منطقتهم القبلية يقع على بعد
نحو ٣٥ إلى ٤٠ ميلاً شرق-شمال شرق من مدينة
اللُّحَيْعَة. وكبرى قراهم هي سوق بني نُشْر التي تقع
في موقع متوسط بين ميثاني ميدي واللُّحَيْعَة، وعلى
مسافة ٢٠ ميلاً نحو الداخل. ويقام هنا سوق كل
يوم أربعاء. ولا يتجاوز عددهم ١٠٠٠ نسمة،
ولكنهم يقدمون ما يسعهم من عون إلى بني عَبَس
والإدرسي ضد الوَاعِظَات. والشيخ يحيى الصغير
هو كبير مشايخهم، ومن المشايخ الآخرين هناك
علي القحمة الذي كان في صف ابن الحاج من
الوَاعِظَات ولكنه استسلم للإدرسي منذ عامين،
وأحمد جناح^(٥).

(٣) انظر مادة هذا المدخل في المعجم، فستجد تفصيلات
أخرى.

(٤) انظر مادة هذا المدخل في المعجم، فستجد تفصيلات
أخرى.

(٥) بنو الناشري: بطن من قبائل عك. لهم قرية الناشرية في
وادي مزر الواقعة بالغرب من مدينة الزهرة بمسافة =

نَشْم (وادي) Nashim

٢٩-١٥-٢١، ٢٠٠٥-٢٠-٤٠. قرية في الطائف بمحافظة الطائف في منطقة مكة المكرمة، تقع على ارتفاع ١٧٦٩ متراً فوق مستوى سطح البحر، وسكانها من ١٠١ إلى ٢٥٠ نسمة. وهي ترتبط مع طريق مدينة الطائف بدرج مستو ببطن واد جيد، إلى لا بأس به، طوله ١١ كم (ITALCONSULT, 1970).

النَشْمَة Nashamah

٢٠-٢٠-١٧، ٤٦-٢٨-٤٣. قرية في بني مالك في منطقة جازان يقطنها ما بين ٢٥١ إلى ٥٠٠ نسمة. وهي ترتبط مع طريق الطائف-أبها-جازان الرئيس بدرج مستو و متموج ممهد ببطن واد جيد، إلى لا بأس به، طوله ٧٥,٥ كم، وهناك ست ساعات مشياً حتى الوصول إلى الدرب الموصل للطريق الرئيس (ITALCONSULT, 1970).

النَشْمَة Nashmah

٥٦-٢٥-١٧، ١٥-٥١-٤٢. قرية في هروب بمنطقة جازان، تقع على ارتفاع ٤١٧ متراً فوق مستوى سطح البحر، ويقطنها من ٢٥١ إلى ٥٠٠ نسمة. وهي ترتبط مع طريق الطائف-أبها-جازان الرئيس بدرج مستو و متموج سيء، إلى لا بأس به، طوله ٤٧ كم (ITALCONSULT, 1970).

= ١٧ كيلاً، وكذا قرية دير الناشري في مديرية المراوعة (إبراهيم المقحفي، ٢٠٠٢م، معجم البلدان والقبائل اليمنية، دار الكلمة بصنعاء).

(١) النشمة: من أعمال هروب بمنطقة جازان: النشمة من قرى معابدة من بني امشيخ، والنشمة من قرى امجعله من الصهاليل (حمد الجاسر، المعجم المختصر).

نَشْوَان (آل) Nashwan (Al)

٠٤-١٧-١٩، ٢٤-٠٤-٤٢. قرية في بني عمرو بمحافظة النماص في منطقة عسير، تقع على ارتفاع ٢٥٥٧ متراً فوق مستوى سطح البحر، ويقطنها نحو ١٠٠ نسمة. وترتبط مع طريق الطائف-أبها-جازان الرئيس بدرج متموج لا بأس به، طوله ١ كم، وهناك ٢,٠ ساعة مشياً من الدرب حتى الوصول إلى القرية (ITALCONSULT, 1970).

نَشْوَة Nashwah

٠٠-٤٩-٣٠، ٠٠-٣٥-٤٧. أرض على جانب النهر على الضفة اليسرى لشط العرب^(٣) يقع مركزها على بعد نحو ١٨ ميلاً بواسطة النهر أسفل القرنة، ومقابل أرض شعيب الزمان تقريباً. وهي تحوي بعض قنوات الري، وأكواخ متفرقة، وزراعة. وكانت نشوة تحت الحكم التركي ناحية بقضاء القرنة.

نَشور Nashur

٠٠-٢٠-١٧، ٠٠-٥٨-٤٣. محطة استراحة، وقد يوجد بها ماء، على الطريق بين صعدة والمخلاف^(٤) باليمن. وهي على بعد نحو ٤٠ ميلاً من أول مستوطنة ذات اسم^(٥).

(٢) آل نَشْوَان: قرية لبني يوس من شُهر الشام تقع إلى الشمال الغربي لقرية بن جميل بمنطقة حلباء (عمر بن غرامة العمري، معجم بلاد رجال الحجر).

(٣) انظر مادة هذا المدخل في المعجم، فستجد تفصيلات أخرى.

(٤) المخلاف قرية بنجران في المملكة العربية السعودية. (٥) نَشور: واد في شمال صعدة بمسافة ٢٠ كيلاً تلتقي به مسيلات الأودية النازلة من غرب صعدة. تسكنه قبائل =

نُشَيْر (آل) Nishair

فندة من قبيلة الدواسر^(١) في جنوبي نجد، من آل فرجان من فرع آل حسن.

نَضَاب (أبار) Unsab (Bir)

انظر: أنصاب (أبار) Unsab (Bir)^(٢).

نَضَاب Nisab

٤٨-١١-٢٩، ١٨-٤٣-٤٤. مستوطنة لأسر من قبائل بدوية متعددة بالقرب من مورد الماء المشهور في منطقة الحدود الشمالية تقع على ارتفاع ٣٠٠ متر فوق مستوى سطح البحر. ولا يوجد خدمات اجتماعية أو مؤسسات حكومية، ما عدا مركزاً لسلاح الحدود. ويبلغ عدد السكان المستقرين نحو ٢٠٠ نسمة (ETCO, 1970)^(٣).

= وائلة بن شاكر وهم آل النمر وآل عرفج وآل مقبل بن جابر وآل صلاح بن مهدي والمشايع آل العوجري وآل عسكر وآل قملان وآل مرشد وآل ثويان وآل خضير وآل المري وآل أبو حاسدة وآل قذيل وآل مناع وآل جعمل بن مهدي وغيرهم (إبراهيم المقحفي، ٢٠٠٢م، معجم البلدان والقبائل اليمنية، دار الكلمة بصنعاء).

(١) انظر مادة هذا المدخل في المعجم، فستجد تفصيلات أخرى.

(٢) هذا المدخل إضافة من المحقق لفائدة القارئ بسبب تعدد أسماء المكان.

(٣) أنصاب: عد صاحب (بلاد العرب) النصاب من مياه الحزن. وقال في (معجم البلدان) أنصاب ماء لبني يربوع. وأنصاب هذا يقع في نقطة التقاء الحدود العراقية بحدود المملكة مع حدود المنطقة المحايدة، يدعه خط الأنابيب شماله محاذياً لمنهل الشعبة، وهو واقع في الطرف الشمالي من جال الشعبة (حمد الجاسر، معجم شمال المملكة). وينطقها الناس ويكتبونها (نصاب).

نَضَاب Nisab

٢٧-٣٠-١٤، ٢٧-٢٩-٤٦. مدينة في غربي حضرموت بجنوبي شبه الجزيرة العربية، تقع على بعد أكثر من ٥٠ ميلاً بخط مستقيم شمال شرق عدن، و١٣٠ ميلاً بواسطة الطريق شمال مرسى مقاطين.

وتقع نصاب على مسافة نحو أربعة أميال شرق-شمال شرق ميداك، دار سلطان العوالق العليا، وبالقرب من نقطة التقاء وادي ضراء ووادي عبّان، والشطر الأعظم من الأرض المحيطة بها مزروعة. وبالقرب من الطرف الشرقي لهذا السهل، توجد بضع سلاسل من التلال المنخفضة التي تمتد إلى الشمال الشرقي والشرق في صحراء الهمام التي تحدها أيضاً سلاسل من التلال. وأهم هذه التلال هو حيد حاضنة على مسيرة نحو يومين إلى موجعة الشرق. وتتخلل الصحراء في أماكن متفرقة منها منكشفات متحولة أهمها حيد موجة الذي يوجد بالقرب منه بئر جافة يقال إنها من أصل حميري. وعبر هذه الصحراء إلى الشمال الشرقي على مسيرة يومين للقوافل تقع مدينة شوبة، وفي منتصف المسافة نجد عياض (حسب المصدر) وهي قرية يوجد بها البئر الوحيدة على الطريق. والماء مع ذلك تشوبه ملوحة شديدة وبعد مسيرة ساعتين إلى جهة الغرب من القرية يقع جبل يتكون إلى حد كبير من الملح الصخري.

ونصاب مدينة تجارية بلا أسوار، وسكانها نحو ٤٠٠٠ نسمة. وهي مبنية من الحجر والطين كالمعتاد وتضم عدة منازل جيدة ومسجداً. أما قطع

النَّصَار Nassar

فرع من قسم الدريس من قبيلة كعب^(٤) من جنوبي عربستان بعبادان والفاو.

النَّصَاصَة (آبار) Nassasah

٤٨-٤٩، ٢٦-٢٧، ٢٩-٣٠. بضع آبار في جز سمين^(٥) بالأحساء في شرقي شبه الجزيرة العربية.

نَّصَب (آبار) Nasab

١٠-١١، ٢٦-٢٧، ٢٩-٣٠. بضع آبار بالجوف^(٦) في الأحساء بشرقي شبه الجزيرة العربية. وتعد هذه الآبار من بين الأسوأ في المنطقة.

النَّصَب (مشلحتر) Nasb

٣٢-٣٣، ٢٠-٢١، ١٧-١٨، ٣٠-٣١، ٤٤-٤٥. قرية في محافظة صبيا بمنطقة جازان، تقع على ارتفاع ١١٨ متراً فوق مستوى سطح البحر، ويقطنها من ٢٥١ إلى ٥٠٠ نسمة. وهي ترتبط مع طريق الطائف-أبها-جازان الرئيس بدرج مستو لا بأس به، طوله ٢٠ كم، ولكن يحتاج الشخص إلى ١، ٥ ساعة مشياً؛ للوصول من القرية إلى ذلك الدرب (ITALCONSULT, 1970).

= كما تجدر الإشارة إلى أن مدينة نصاب سوق تجاري مهم تقصده قبائل المنطقة (إبراهيم المقحفي، ٢٠٠٢م، معجم البلدان والقبائل اليمنية، دار الكلمة بصنعاء).
(٤) انظر مادة هذا المدخل في المعجم، فستجد تفصيلات أخرى.
(٥) انظر مادة هذا المدخل في المعجم، فستجد تفصيلات أخرى.
(٦) انظر مادة هذا المدخل في المعجم، فستجد تفصيلات أخرى.

الأرض الواسعة التي حولها تنتج القطن والنيلة والدخن بكميات كبيرة، وتعتمد المحصولات في الري بصورة رئيسة على مجاري الأودية، كما تتأثر في كثير من الأحيان بالجفاف. وفي المواسم الجافة تنفذ الحبوب في نصاب، فتتمدها حيثند مرخة؛ القرية المجاورة، بما يلزمها في تلك الأوقات حسب ترتيبات دائمة أعدها السلطان.

ونحت إمرة سلطان نصاب نحو ٩٠٠ من العساكر، وفي المنطقة المحيطة بالمدينة يوجد نحو ٢٠٠٠ من رجال القبائل، وبتجاه الغرب والجنوب الشرقي توجد قلاع محصنة حول حصن الملبس^(١)، والجنادل^(٢)، والخرشات يحتل كل منها هضبة مشرفة تغطي طرق الاقتراب من المدينة. ويرابط بهذه القلاع حاميات شديدة الصغر في الحجم في وقت السلم. ولا تستطيع نصاب الوقوف أمام أي هجوم جاد، وذلك لانعدام الأسوار وغلبة السكان غير المحاربين والأجانب الذين يمثل التجار من حضرموت ٦٠٪ منهم (G.W. Bury, January-March 1899)^(٣).

(١) وردت تهجتها في المعجم هكذا al-Labas.

(٢) وردت تهجتها في المعجم هكذا Khandul.

(٣) نصاب: مدينة كبيرة في غربي عنتق عاصمة محافظة شبوة. وبها كثير من القصور المشيدة والبيوت المحصنة وجوامع وأسواق مشهورة. ويطلق اسمها على إحدى مديريات محافظة شبوة، تضم قرى وادي نصاب ووادي مرخة ووادي حطيب ووادي عبادان ووادي الحنك ووادي جباه ووادي همام ووادي خورة. وهي قرى أثرية مشهورة تسكنها اليوم قبائل العوائل العليا التي تعرف باسم قبائل المحاجر. وهي سبعة أقسام: ريبز (ريبزي)، مرازيق (مرزوقي)، أهل دغار (دغاري)، همام (مامي)، دبان (دياني)، أهل غسيل (غسيلي)، أهل باكلوه. وكل قبيلة ممن ذكر تشتمل على عدة لحام،=

نُصُب Nasab

٣١-٥٩-٠٠، ٤٤-٢٠-٠٠. أرض بناحية
الرجبة بقضاء النجف^(١) في العراق.

النُصُب Nasb

٢٦-٣٦-١٨، ٤٦-٠٠-٤٢. قرية في محافظة
محاليل عسير بمنطقة عسير، تقع على ارتفاع
٣٩١ متراً فوق مستوى سطح البحر، ويقطنها
من ٢٥١ إلى ٥٠٠ نسمة. وهي ترتبط بالطريق
الساحلي بدرب مستو لا بأس به، طوله ٠,٥ كم
(ITALCONSULT, 1970).

النُصُب Nusub

١٠-٣١-١٨، ٢٣-٠٨-٤٢. قرية في محافظة
محاليل عسير بمنطقة عسير، تقع على ارتفاع ٦٥١
متراً فوق مستوى سطح البحر، ويقطنها أكثر من
٢٠٠٠ نسمة. وهي ترتبط مع طريق الطائف-
أبها-جازان الرئيس بدرب مستو و متموج
يبطن واد سيح، إلى لا بأس به، طوله ١٢ كم
(ITALCONSULT, 1970).

النُصُب Nusub (Al)

٤٨-٥١-١٨، ١٤-٥٧-٤١. قرية ببارق
في منطقة عسير، تقع على ارتفاع ٤٤٦ متراً فوق
مستوى سطح البحر، ويقطنها من ٢٥١ إلى ٥٠٠
نسمة. وترتبط مع طريق الطائف-أبها-جازان
الرئيس بدرب متموج سيح، طوله ١,٨ كم
(ITALCONSULT, 1970)^(٢).

النُصُب Nusub (Umm)

٤٧-٥٦-١٨، ٤٨-٥٦-٤١. قرية ببارق
في منطقة عسير، تقع على ارتفاع ٣٨٩ متراً فوق
مستوى سطح البحر، ويقطنها نحو ١٠٠ نسمة.
وترتبط مع الطريق الساحلي بدرب مستو سيح،
طوله ٢ كم (ITALCONSULT, 1970).

نُصُب النَخَادَة Nisib Al Khaddah

١٢-٥٤-١٨، ٠٣-٥٥-٤١. قرية ببارق في
منطقة عسير، تقع على ارتفاع ٣٨٣ متراً فوق مستوى
سطح البحر، ويقطنها من ١٠١ إلى ٢٥٠ نسمة.
وترتبط بالطريق الساحلي بدرب مستو لا بأس به،
طوله ٥,٣ كم (ITALCONSULT, 1970)^(٣).

النُصُب Nasbah

٣٤-٠٨-٢٠، ١٢-١٧-٤١. قرية في محافظة
المنطق بمنطقة الباحة، تقع على ارتفاع ٢١٣٥ متراً
فوق مستوى سطح البحر، ويقطنها من ٥٠١ إلى
٢٠٠٠ نسمة. وترتبط مع طريق الطائف-أبها-
جازان الرئيس بدرب جبلي و متموج ممهد سيح،
إلى لا بأس به، طوله ٢٤,٥ كم. ويوجد بالقرية
ثلاث مدارس، وثلاثة دكاكين، وطاحونتان،
ومقهى (ITALCONSULT, 1970)^(٤).

(٣) نُصُب النَخَادَة: قرية لآك سالم تقع على جانب وادي
الركس من غربه (عمر بن غرامة العمري، معجم بلاد
رجال الحجر).

(٤) النُصُبَاء: بلدة من قبيلة بني كنانة بسراة زهران، وتقع
شرقي المنطق بمسافة كيل واحد. وهي من أكثر بلاد
بني كنانة تقدماً من النواحي العمرانية والتعليمية (علي
الزهراني، معجم بلاد غامد وزهران).

(١) انظر مادة مذا المدخل في المعجم، فسنجد تفصيلات
أخرى.

(٢) النُصُب: قرية لآك صعبان من آل جبلي تقع بأعلى وادي
الطلحل (حمد الجاسر، المعجم المختصر).

النَّصَبِيَّةُ Nasbah

٣٩-٠٩-٢١-١٦-٣٠-٤٠. قرية في الطائف بمحافظة الطائف في منطقة مكة المكرمة، تقع على ارتفاع ١٦٦٢ متراً فوق مستوى سطح البحر، وسكانها نحو ١٠٠ نسمة. وهي ترتبط مع طريق الطائف-أبها-جازان الرئيس بدرج جبلي مستو و متموج ببطن واد سيء، إلى لا بأس به، طوله ١٢,٥ كم. وبالقرية مدرسة (ITALCONSULT, 1970).^(١)

النَّصْر (دار) Nasir (Dar Al)

١٦-٥٠-٠٦، ٣٧-١٢-٤٣. قرية في محافظة الخوة^(٢) بمنطقة جازان، تقع على ارتفاع ٢٨٤ متراً فوق مستوى سطح البحر، ويقطنها من ٥٠١ إلى ٢٠٠٠ نسمة. وترتبط مع طريق الطائف-أبها-جازان الرئيس بطريق مستو و متموج ممهد جيد وسيء، إلى لا بأس به، طوله ٩٣,٦ كم (ITALCONSULT, 1970).

النَّصْرَانِيَّةُ Nasraniyah

٢٧-٢٤-٢٥، ٣٦-٠٤-٥١. منطقة تخيم للبدو مع بئر جيدة في داخل قطر^(٣) بشرفي شبه الجزيرة العربية.

النَّصِيرِيَّةُ (أو النَّاصِرِيَّةُ)

Nasriyah (Or Nasriyah)

٤٥-٢٣، ٠٠-٢٤-٤٤. مقاطعة في قضاء كربلاء^(٤) تحيط بخان النَّاصِرِيَّةُ (انظر أدناه).

النَّصِيرِيَّةُ Nasriyah

٤٤-٢٣، ٠٠-١٦-٤٤. إحدى قنوات نهر الفرات^(٥) التي تنطلق بين المسيب ورأس شط الهندية، وتعترض طريق بغداد-الحلة.

نُصَلَّتْ Nuslah

٥٣-٢٤، ٠٠-١٥-٥٦. قرية صغيرة في وادي القور.

النَّصِيبُ Nasib

٤٣-٢٢، ٠٠-٣١-٥٨. قرية بالشرقية^(٦) في سلطنة عمان بقسم بلدان المسكرة.

النَّصِيرِيَّةُ (عين) Nasairiyah

٢٢-٢٥، ٠٠-٣٧-٤٩. عين بواحة الأحساء^(٧) في شرقي شبه الجزيرة العربية.

(٤) انظر مادة هذا المدخل في المعجم، فستجد تفصيلات أخرى.

(٥) انظر مادة هذا المدخل في المعجم، فستجد تفصيلات أخرى.

(٦) انظر مادة هذا المدخل في المعجم، فستجد تفصيلات أخرى.

(٧) انظر مادة هذا المدخل في المعجم، فستجد تفصيلات أخرى.

(١) النصبة: من قرى بني سالم من ثقيف، في وادي بني سالم، في محافظة الطائف (حمد الجاسر، المعجم المختصر).

(٢) تسمى الآن محافظة الحُرث.

(٣) انظر مادة هذا المدخل في المعجم، فستجد تفصيلات أخرى.

نُصَيْيل Nusail

١٥٠٠٠٠٠، ١٥٠٠٠٠٠، ٤٤-١٥-١٠٠. قرية باليمن تقع على بعد ٢٥ ميلاً بواسطة الطريق من صنعاء على الطريق إلى دَمَار وَقَعْبَة (Hunter's map of Arabia)

النُّضَادِيَّة (جبل) Nadhadiyah (Jabal)

٢٤-١٦-٢٤، ٢١-٣١-٤٣. جبل منفصل في منطقة جنوب غربي نجد^(١) إلى الشمال من جبال النير^(٢).

النُّضَارَة Nadharah

٤٤-٢٢-١٠٠، ٥٨-٣١-١٠٠. قرية صغيرة بمنطقة الشرقية^(٣) في سلطنة عمان بقسم بلدان المسكرة.

النُّضَرِيُون (قبيلة) Nidhariyin

إحدى قبائل الغافرية في سلطنة عمان^(٤).

النُّطَاة (An) Naatah

٢٥-٤٥-١١، ٣٠-١٦-٣٩. قرية ترتبط بطريق خبير-تيماء-الجوف الرئيس بدرج متموج وجبلي لا بأس به، طوله ١ كم، وهو عرضة للغرين والغبار والجرارول والجلاميد وفيضان السيول (WILSON-MURROW, 1970)^(٥).

نُطَاع Antaa

٥٢-١٢-٢٧، ٥٤-٢٤-٤٨. وهي قرية كبيرة في منطقة وادي المياه التي توجد في سنجق الأحساء، وتقع على بعد ٥٠ ميلاً إلى الداخل إلى الغرب من ناحية خليج المسليمة، وعلى بعد ١٤٠ ميلاً تقريباً جنوب شرق مدينة الكويت، وعلى بعد ١٦٠ ميلاً شمال-شمال غرب الهفوف. وهي تقع في منخفض تحيطه التلال، وهذا الموقع المنعزل من نطاق مع قرية أو قريتين صغيرتين يتصلان بها، مثل الكهفة ومُلبِجة، يعد علامة مهمة في المكان.

ونطاق محافظة بسور طيني يرتفع إلى ١٢ قدماً، وسماك يبلغ من ٢-٣ أقدام، وفيه بروزات صغيرة

(٤) انظر مادة هذا المدخل في المعجم، فستجد تفصيلات أخرى.

(٥) النُّطَاة: قرية صغيرة من قرى خبير شمال شرق الشرف قرب الطريق في منخفض الوادي. وجاء في المناسك: نطاة واد، وفي نطاة حصن مرحب وقصره، وقع في سهم الزبير بن العوام، والعين العظمى بالنطاة تسمى اللحيحة (عائق البلادي، معجم معالم الحجاز). وهي في محافظة خبير بمنطقة المدينة المنورة.

(١) انظر مادة هذا المدخل في المعجم، فستجد تفصيلات أخرى.

(٢) النُّضَادِيَّة: جبل أسود كبير، واقع في طرف النير الشمالي الشرقي، غرب بلدة البجادية، وشمال قريتي القاعية وقويعان، يمر من جانبه الشمالي طريق السيارات المزفت بين الدوامي وبين عفيف. وهذا الجبل يعرف قديماً باسم نضاد، قال ياقوت: نضاد بالفتح وآخره دال مهملة من نضدت المتاع إذا رصفته: جبل بالعالية، قال الأصمعي وذكر النير: ثم قال: وثم جبل لغني أيضاً يقال له نضاد في جوف النير، والنير لغاضرة قيس، وبشرقي نضاد الجشجائة. وقال الهجري: يلي ذا غث نضاد، وهو جبل عظيم قد ذكرته الشعراء فأكثرُوا. وقال الأصفهاني: نضاد جبل لغني، وليس بينه وبين النير إلا قليل، وبشرقي نضاد الجشجائة. قلت: النضادية في هذا العهد من جبال قبيلة الروقة من عُنَيْبَة التابعة للدوامي، يبعد عن مدينة الدوامي غرباً ٩٠ كيلاً تقريباً (مسعد بن جنيد، معجم عالية نجد).

(٣) انظر مادة هذا المدخل في المعجم، فستجد تفصيلات أخرى.

نطاع Nata

٥٢-١٢-٢٧، ٥٤-٢٤-٤٨. مستوطنة مهمة في وادي المياه بالمنطقة الشرقية، تقع على ارتفاع ٩٥ متراً فوق مستوى سطح البحر، على بعد ٣٠ كم إلى النعيرية. وهي تتألف من قرية الواحة القديمة التي تقع على تل قديم، ومستوطنة للبدو إلى الغرب تتألف من أكواخ غالباً. ويوجد بالإضافة إلى ذلك أنقاض مذهلة لقلعة تركية. ويزرع المزارعون نحو ٢٠ هكتاراً من البساتين، وبخاصة بالنخيل غالباً. ويوجد ثمانية دكاكين بالقرية، و٣ دكاكين بقرية

وتخترقه بوابتان، واحدة في الجانب الشمالي من القرية والأخرى في الجزء الجنوبي. وسكانها إما من الحضرة أو من العرب المقيمين الذين ينتمون إلى قبائل عربية مختلفة، منهم العجمان والعوالم وبني خالد ومطير والرشايدة وشمر الجنوبية. ويوجد هناك ثلاثة أو أربعة مساجد، ومدرسة صغيرة والسكان من السنة. ويوجد أيضاً قليل من مزارع النخيل بها نحو ٣٠٠ نخلة، ويجوارها القمح والشعير والذرة والبرسيم التي تستى من الآبار. وأغذ المياه هي التي توجد في وادي المياه. ونصيبهم من المواشي ٥ خيول، و٣٠ جملاً و١٥٠ حماراً، و١٢٠ رأساً من الأبقار، إلى جانب الأغنام والماعز. والسوق يتكون من ١٠ حوانيت، كما يوجد حرفيين مثل الحدادين والنجارين والخباطين في القرية، وتصنع فيها الأوعية الخشبية من نموذج خاص. وبعض القاطنين يشتركون في صيد اللؤلؤ في الخليج العربي في الجو الحار.

ويقال إن نطاع نشأت على أنقاض ثاج في المكان المجاور لها. والأمير الحالي محمد بن حبيب من فرع الطوالة من شمر الجنوبية، وهو الرئيس السياسي لكل السكان المقيمين في وادي المياه، ويقال إن أهل نطاع يؤدون الزكاة الآن إلى شيخ الكويت، ولو أنهم على نحو لا يمكن إنكاره يقيمون خارج سلطانه. ولكنه من غير المؤكد أنهم توقفوا عن دفع الخوة التي تعودوا عليه سابقاً لقبيلتي العجمان وبني هاجر ليتركوهم وشأنهم. وقد اعتاد البدو المحيطون أن يختزنوا الثمور عند سكان نطاع ويدفعون لهم إيجاراً مقابل ذلك ويأخذون منه حسب الحاجة^(١).

(١) نطاع: قال في (القاموس) وشرحه: نطاع - كقطام =

= وكتاب - قرية بالبحرين. وقال البكري في (معجم ما استعجم): نطاع: بكسر أوله، وبالعين المهملة، في آخره: أرض قريبة من البحرين. ونطاع من المواضع التي لها ذكر كثير في الشعر العربي القديم، فقد كانت مربياً للوحش، وجرت فيها حادثتان في العهد الجاهلي خلد الشعر ذكرهما إحداهما إغارة بني تميم على بني رزاح من بني تغلب بن وائل من ربيعة وهم في نطاع، والثانية أخذ بني تميم قافلة لكسرى. ونطاع من المواضع التي ما تزال معروفة، وتنطق العامة الاسم باسكان النون (نطاع) خلاف القاعدة العربية من أنه لا يتبدأ بساكن، ولهذا يكتب الاسم بعضهم مبدوءاً بألف توهماً أنه جمع نطع، وهذا خطأ فاحش. واسم نطاع الآن يطلق على قرية هي مقر إمارة من إمارات المنطقة الشرقية، يتبعها خمسة عشر قرية، وستة وخمسون مورداً من موارد البادية. وسكان تلك القرى قليلون، لأنهم من أهل البادية الذين لا يستقرون في قراهم. وتقع قرية نطاع على الضفة الغربية لوادي المياه، بين جبلين يدعى الشمالي منهما أم الرداف والجنوبي أبو ميركة. والقرية مرتفعة عن بطن الوادي. وفي الجنوب الشرقي من القرية على الضفة الشرقية لوادي المياه سبخة واسعة تدعى سملحة نطاع. تقع قرية عثيد (عثيق) شرقها، وهي منخفضة، أما غرب القرية فهي برقاء واسعة ممتدة (حمد الجاسر، معجم المنطقة الشرقية، بتصرف).

نَعَام (آل ابن) Naam (Al Bin)

إحدى عشائر آل جابر من قبيلة آل مرة^(٦) في شرقي شبه الجزيرة العربية.

نَعَام (بني) Naam (Bani)

٢٥-٢٢-٠٠، ٤٩-٣٧-٠٠. قرية في واحة الأحساء^(٧) في شرقي شبه الجزيرة العربية.

النَعَام (بيت) Baith Naam

٢٦-٣٦-٠٠، ٣٧-٥٥-٠٠. اسم من أسماء العلاء^(٨).

نَعَام Naam

١٥-٠٤-٢٤، ١٨-١٠-٤٧. قرية في منطقة الحريق^(٩) بجنوبي نجد^(١٠).

نَعَام Naam

١٥-٠٤-٢٤، ١٨-١٠-٤٧. واحة ضخمة في المنطقة الوسطى بوادي الحريق تقع على ارتفاع ٦٠٦ أمتار فوق مستوى سطح البحر. ويوجد طريق فرعي معبد تحت الإنشاء من مفرق الحوطة إلى الحريق طوله ٣٢ كم. ويفلح المزارعون مساحة تقدر بنحو ٧٥٧ هكتاراً. ويوجد بالقرية ٤١ دكاناً،

البدو. ويوجد أيضاً مدرسة، ومستوصف، وبريد. ومليحة جزء من نطاق، ويحضر التلاميذ منها ومن الحسي للمدرسة في نطاق. ويبلغ عدد السكان المستقرين نحو ٧٠٠ نسمة، منهم ٥٠٠ بالقرية. ولا تشغل كثير من البيوت بمستوطنة البدو إلا فصلياً (ETCO, 1970)^(١).

نظيفي Nadhifi

٢٦-١١-٠٠، ٥٦-١٧-٠٠. قرية برؤوس الجبال^(٢) في رأس البر العماني.

النَعَائِل Naathil

٢٥-٢٢-٠٠، ٤٩-٣٤-٠٠. أحد أقسام مدينة الهفوف الثلاثة^(٣) في منطقة الأحساء في شرقي شبه الجزيرة العربية^(٤).

نَعَاش Maash

٢٤-٠٢-٢٠، ١٣-٢٢-٤١. قرية في الصغرة بمنطقة الباحة، تقع على ارتفاع ٢٣٧٣ متراً فوق مستوى سطح البحر، ويقطنها من ١٠١ إلى ٢٥٠ نسمة. وترتبط مع الطريق الساحلي الرئيس بدرج مستو لا بأس به، طوله ٦٠ كم (ITALCONSULT, 1970)^(٥).

(١) = الموز الجيد (علي الزهراني، معجم بلاد غامد وهران).
 ويلحظ الخطأ في رسم الاسم بالحروف اللاتينية.
 (٦) انظر مادة هذا المدخل في المعجم، فستجد تفصيلات أخرى.
 (٧) انظر مادة هذا المدخل في المعجم، فستجد تفصيلات أخرى.
 (٨) انظر: العلاء (Ali).
 (٩) في مركز نعام بمحافظة الحريق في منطقة الرياض.
 (١٠) انظر: الحريق (وادي) (Hariq (Wadi).

(١) انظر: نطاق Antaa.
 (٢) انظر مادة هذا المدخل في المعجم، فستجد تفصيلات أخرى.
 (٣) انظر مادة هذا المدخل في المعجم، فستجد تفصيلات أخرى.
 (٤) انظر أيضاً: الهفوف Hofuf.
 (٥) نَعَاش: قرية كبيرة من قرى قبيلة بني حسن بسراة زهران وتقع جنوب الصغرة بمسافة كيلين، وتشرف على تهامة، ولها صدر يسمى صدر بير، له شهرة خاصة في إنتاج =

قرية الأجال (١٠٠ منزل)، كما يقيمون في منح (٣٠ منزلاً) في عمان الداخل، وفي صيا (٧٠ منزلاً)، وفي أماكن أخرى من وادي السرين ووادي معيدن، وفي مزارع بوادي الطائين بين بني بطّاش، كما يوجدون في التلال القائمة على الضفة اليمنى لوادي الطائين في القسم المسمى بوادي الضيقة. وهم رعاة، ويمثلون فرعاً من بني بطّاش مولع بالحرب. ويبلغ عددهم نحو ١٥٠٠ شخص (Persian Gulf Gazetteer).

النَّعْبَة (قبيلة) Naab (Bani) or Nuabah

انظر: نعب (قبيلة بني) Naab (Bani) or Nuabah^(٤).

نَعْمَان Naajan

١٥-٠٤-٢٤-١٨-١٠-٤٧. هجرة في منطقة الخرج^(٥) بجنوبي نجد^(٦).

نَعْمَان Najan

١٥-٠٤-٢٤-١٨-١٠-٤٧. قرية تقع في المنطقة الوسطى بالخرج على ارتفاع ٤٣٥ متراً

(٤) هذا المدخل إضافة من المحقق لفائدة القارئ بسبب ورود التفصيلات عن القبيلة في مكان آخر.
(٥) انظر مادة هذا المدخل في المعجم، فستجد تفصيلات أخرى.

(٦) نَعْمَان: إحدى قرى الخرج الجنوبية، يمر بها طريق الجنوب يتركها يمينه للمتجه جنوباً، واقعة بين قرية الضبيعة وقرية المحمدي، الأولى شمالها، والثانية جنوبيها. ويسقيها وادي العين أحد أودية علية الكبار - العلاء سابقاً، يجتازها من الغرب إلى الشرق، وهي ذات نخيل ومزارع وبث وحرث (عبدالله بن خميس، معجم اليمامة).

ويضع ورش. وهناك محاجر لقطع الأحجار للبيع في المنطقة والخرج. وبالبلدة المؤسسات الضرورية والمدارس، مع سكان يقدرون بنحو ٢٥٠٠ نسمة (ETCO, 1970)^(٧).

نَعْمَانَة Naamah

٤٠-١٩-١٧، ٠٠-٢٩-٤٣. قرية في بني مالك بمنطقة جازان يقطنها من ٢٥١ إلى ٥٠٠ نسمة. وهي ترتبط مع طريق الطائف-أبها-جازان الرئيس بدرج مستو وتمتوج ببطن واد جيد، إلى لا بأس به، طوله ٥, ٧٥ كم، ولكن يحتاج الشخص إلى ست ساعات مشياً؛ للوصول من القرية إلى ذلك الدرب (ITALCONSULT, 1970)^(٨).

النَّعَامِيَّة Naamiyah

١٣-٠٨-١٧، ٤٥-٣٧-٤٢. قرية في محافظة صبيا بمنطقة جازان، تقع على ارتفاع ٥٢ متراً فوق مستوى سطح البحر، ويقطنها أكثر من ٢٠٠٠ نسمة. وهي ترتبط مع طريق الطائف-أبها-جازان الرئيس بدرج مستو سيء، إلى لا بأس به، طوله ١, ٥ كم (ITALCONSULT, 1970)^(٩).

نَعْب (قبيلة بني)

Naab (Bani) or Nuabah

صيغة المفرد منها نعي؛ وهي قبيلة هناوية صغيرة، ولكن مميزة، من قبائل سلطنة عمان، ويتنشر أفرادها بين باقي القبائل. وتملك القبيلة

(١) انظر: الحريق (وادي) Hariq (Wadi).
(٢) نعامة: من قرى آل سعيد، في بلاد بني مالك، بمنطقة جازان (حمد الجاسر، المعجم المختصر).
(٣) النَعَامِيَّة: حلة في عروج صبيا الجنوبية (محمد العقيلي، معجم مقاطعة جازان).

دواسر البديع والزلاقي بجزيرة البحرين أبقارهم في الجو الحار لأم النعسان لتستفيد من المراعي القليلة الموجودة في ذلك الموسم.

نَقْصَاتُ نَارِيَاةٍ

٣٣-٣٢، ١٦-١٦-٤٦. اسم لمكان على الضفة اليسرى لنهر دجلة^(١) مقابل الشيخ سعد.

نَقْصَاتُ (وَادِي) نَارِيَاةٍ

٤٤-٤٥، ١٨-١٦-١٦-٤٢. قرية بمحافظة المجاردة في منطقة عسير، تقع على ارتفاع ٦٥٦ متراً فوق مستوى سطح البحر، ويقطنها من ٢٥١ إلى ٥٠٠ نسمة. وترتبط بالطريق الساحلي بدرب مستو بطن واد سبي، إلى لا بأس به، طوله ١١,٥ كم، ولكن يحتاج الشخص إلى ١,٧ ساعة مشياً؛ للوصول من القرية إلى ذلك الدرب (ITALCONSULT, 1970)^(٢).

نَقْصَاتُ الْأَسْفَلِ

١٧-٤٦، ١٨-١٤-١٤-٤٢. قرية بمحافظة المجاردة في منطقة عسير، تقع على ارتفاع ٥٤٠ متراً فوق مستوى سطح البحر، ويقطنها من ٢٥١ إلى ٥٠٠ نسمة. وترتبط بالطريق الساحلي بدرب مستو بطن واد سبي، إلى لا بأس به، طوله ١١,٥ كم. وبالقرية أربعة دكاكين، وطاحونة (ITALCONSULT, 1970).

(٢) انظر مادة هذا المدخل في المعجم، فستجد تفصيلات أخرى.
(٣) وادي نَقْصَاتُ: واد ينحدر من شعاف تنومة الجنوبية، وشعاف بني مُنْبَحٍ من بَلْسَمَر، ويسيل في وادي حَلِي (عمر بن غرامة العمروي، معجم بلاد رجال الحجر).

فوق مستوى سطح البحر، ويقطنها نحو ٤٠٠٠ نسمة. ويوجد ٣٥٠ مزرعة مساحتها نحو ١١٩٠ هكتاراً، بعضها في مناطق أخرى من الخرج، ويمكن الوصول إليها عبر درب يبعد ٥٠٠ متر عن الطريق الرئيس. وتباع منتوجات القمح والخضراوات في السوق. وتوفر احتياجات الناس الأساسية ثلاثة دكاكين، كما يوجد محطة بنزين. ومن المؤسسات الحومية يوجد مدرسة ومحكمة. ويوجد طلب على مياه الشرب حيث لا تكفي مصادرها المحلية (ETCO, 1970)^(١).

نَقْصَاتُ نَارِيَاةٍ

١٧-٠٠-٠٠، ٢٩-٣٧-٤٢. قرية في مركز الريان بمنطقة جازان، تقع على ارتفاع ٥٣ متراً فوق مستوى سطح البحر، ويقطنها من ١٠١ إلى ٢٥٠ نسمة. وهي ترتبط مع طريق الطائف-أبها-جازان الرئيس بدرب مستو سبي، إلى لا بأس به، طوله ٣ كم (ITALCONSULT, 1970).

النَعْسَانُ (جَزِيرَةُ أُمِّ) نَارِيَاةٍ

٣٢-٠٨-٢٦، ٠٧-٢٤-٥٠. جزيرة صحراوية منخفضة في مجموعة جزر البحرين تقع على مسافة ميلين قبالة الساحل الغربي لجزيرة البحرين. ويبلغ طول الجزيرة أقل من أربعة أميال من الشمال إلى الجنوب، وعرضها ٢,٥ ميل. وبها ربتان متميزتان لكنهما غير مرتفعتين كثيراً، وتزودان البحرين بأحسن مواد الأسمت للبناء، كما أن بها ينبوع ماء عذب قرب الساحل الغربي للجزيرة. ويرسل

(١) انظر أيضاً: نَعْسَانُ Naajan.

نُغص الأعلى Nas Al Ala

٤٥-٤٦-١٨، ٤٣-٠٤-٤٢. قرية بمحافظة
المجاردة في منطقة عسير، تقع على ارتفاع ٥٥٢
متراً فوق مستوى سطح البحر، ويقطنها من ٢٥١
إلى ٥٠٠ نسمة. وترتبط بالطريق الساحلي بدرج
مستوي بطن واد سيع، إلى لا بأس به، طوله ١٣ كم
(ITALCONSULT, 1970)^(١).

النُعْلَة Naalah

٠٠-٢١-٢٥، ٠٠-١٦-٤٩. منطقة طويلة
وضيقة وحجرية، وعلى شيء من الارتفاع تقع
في سنجق الأحساء. ولها نفس الاتجاه مثل الغوّار
ووادي الفُروق اللذين يحيطان بها من الناحية
الشرقية والغربية على التوالي. ويوازي امتدادها
للشمال والجنوب اتجاه وادي الفُروق؛ أي بين
منطقة جو السعدان وتل جو الدخان
في الجنوب، وبهذا يكون طول النعلة من شمال-
الشمال الغربي إلى جنوب-الجنوب الشرقي ١٠٠
ميل تقريباً، بينما يبلغ متوسط عرضها ٨ أميال فقط
(Persian Gulf Gazetteer)^(٢).

(١) نُغص: قرية كبيرة من قبيلة نعص، وتقع في جنوب جبل
بركوك، وعلى جانبي وادي نعص الذي يسيل من جبل
بركوك ويصب في وادي الغيل، ثم إلى وادي بقرّة (عمر
بن غرامة العمري، معجم بلاد رجال الحجر).
(٢) النُعْلَة: - على اسم النعل المعروفة بزيادة هاء - تطلق
في المنطقة الشرقية على أرض صلبة، ممتدة مرتفعة
عما حولها، تتخللها أغوار، ومنها النعلة - وقد تسمى
نعلة الفُروق، لوقوعها شرق بطن الفُروق ممتدة
بامتداده، فاصلة بين الفُروق غرباً وبطن الأغوار
(الغوار) شرقاً، ويتصل بها من الشمال نعل السعدان،
النافصلة بين جوي أم عنيق وجوي السعداني، ونعلة
شدم، الواقعة شمال الغوار (الأغوار) (حمد الجاسر،
معجم المنطقة الشرقية).

نُعْمَان (ابن) Niman

١٧-١٤-١٨، ٣٨-٣٣-٤٢. قرية في أبها
بمنطقة عسير، تقع على ارتفاع ٢١٦٥ متراً فوق
مستوى سطح البحر، ويقطنها نحو ١٠٠ نسمة.
وهي ترتبط مع طريق أبها-خميس مشيط-نجران
الرئيس بدرج متموج لا بأس به، طوله ٦,٠ كم.
وبالقرية كهرباء (ITALCONSULT, 1970).

نُعْمَان (آل) Niman

٣٢-١٩-٢٠، ٥٩-١٠-٤١. قرية في دوس
في منطقة الباحة، تقع على ارتفاع ١٧٦٥ متراً
فوق مستوى سطح البحر، ويقطنها من ٥٠١ إلى
٢٠٠٠ نسمة. وهي ترتبط مع طريق الطائف-أبها-
جازان الرئيس بدرج جبلي مستو ومتموج مهاد
بطن واد سيع، إلى لا بأس به، طوله ٥٨,٥ كم
(ITALCONSULT, 1970)^(٣).

نُعْمَان (بنو) Naaman (Bani)

فرع من قبيلة بني رواحة^(٤) بالحجر في سلطنة
عمان.

نُعْمَان (بنو) Naaman (Bani)

إحدى قبائل الهنّاءية في سلطنة عمان^(٥)؛ وهم
يعيشون بالشرقية.

(٣) آل نعمان: تنطق إيل نعمان - قرية من قرى وادي برح
تقع شمال غربي الهرة. وهي في شفا برح المشرف
على وادي الجرداء بتهامه، وسكانها من قبيلة دوس بني
فهم (علي الزهراني، معجم بلاد غامد وزهران).
(٤) انظر مادة هذا المدخل في المعجم، فستجد تفصيلات
أخرى.
(٥) انظر مادة هذا المدخل في المعجم، فستجد تفصيلات
أخرى.

نُعْمَان (بنو) Naaman (Bani)

فرع من نبيلة آل وهيبة^(١) في الشرقية ومنطقة جعلان بسلطنة عمان.

النُعْمَان (جزيرة) Naman (Island)

٢٤-٠٦-٢٧، ١٠٠-٤٦-٣٥. جزيرة بالبحر الأحمر، تقع على مسافة ٧٧ ميلاً إلى الشمال الغربي من ببناء الوجه، وعلى بعد ميل بحري ونصف من البر الرئيس. ويقع الطرف الشمالي منها على درجة عرض ٠٨ ٢٧ شمالاً ودرجة طول ٤٤ ٣٥ شرقاً. ويبلغ طولها ٤ أميال في اتجاه جنوب-الجنوب الشرقي، كما يصل عرضها إلى ميل واحد. وعلى الجانب الشرقي يوجد ميناء صغير ذكرنا وصفاً له أدناه. أما الجزيرة فمنخفضة ورملية عند طرفها الشمالي، وترتفع بالتدريج باتجاه الطرف الجنوبي، حيث تصل إلى ارتفاع يناهز ٤٠٠ قدم في شكل تلال من الحجر الجيري الأحمر تنحدر بصورة مفاجئة. وتحيط بهذه التلال أشجار قليلة لا نجد سواها من الغطاء النباتي.

ويوجد شعاب مرجانية تمتد من الطرف الشمالي متخذة اتجاهاً نحو شمال-الشمال الغربي لمسافة نحو ٤,٥ ميل، وهو يتسم بالانحدار الشديد. وبين نعمان ورأس أبو مسارب؟ على ساحل الحجاز، يوجد ممر صالح للملاحة مع وجود بقع من الصخور، أما المرسى المعروف بشرم نعمان فيقع في نحو منتصف الطريق بمحاذاة الجانب الشرقي من الجزيرة، ويتراوح عمقه من ٥ إلى ٨ قامات، أما قاعه فمرجاني،

(١) انظر مادة هذا المدخل في المعجم، فستجد تفصيلات أخرى.

ويصل عرضه إلى ١,٥ كابل، وهو يوفر الوقاية من الرياح كافة؛ إذ تنحدر الشواطئ التي تتراوح من ٨٠ إلى ١٠٠ قدم في الارتفاع تنحدر نحو البحر على نحو يكاد يكون عمودياً. وفي فصل الشتاء يقدم إليها عرب من البر الرئيس ويستقرون بهذا المكان ومعهم إبلهم وغنمهم لغرض الرعي (Red Sea and Gulf of Acen Pilot)^(٢).

(٢) النُعْمَان: جزيرة جنوب غربي ضبا على بعد ٤٥ كيلاً تقريباً تري بالعين المجردة مقابلة لمصب وادي داما من الغرب تسمى جزيرة النعمان (عائق البلادي، معجم معالم الحجاز). وقد أفاض الشيخ حمد الجاسر في معجم شمال المملكة بالحديث عنها فقال: عداها المقريزي في (الخطط) من الجزائر المسكونة قاتلاً: وفي بحر القلزم خمس عشرة جزيرة، منها أربع عامرات وهي جزيرة دهلك وجزيرة سواكن، وجزيرة النعمان وجزيرة السامري انتهى. كذا ذكر، ولكنها الآن غير مسكونة، والمقريزي ألف كتابه سنة ٨٢٥ هـ.

وقال البكري (ذكر ما خصت به جزيرة العرب: من ذلك اللؤلؤ الجيد القطري الذي يكون بناحية الشحر، لا يوجد مثله. وقد وجد في جزيرة النعمان لؤلؤ لا يعلم أنه وجد في مغاص اللؤلؤ مثلها في كبرها وصفائها واستواء خلقها، وتسمى اليوم عند الملوك باليئيمة لانفرادها عن النظائر). وقد علق الدكتور عبد الله الغنيم (الجغرافي العربي أبو عبيد البكري) على كلمة (النعمان) بقوله: لم أهتد إلى هذا الاسم في كتب البلدان والمعاجم التي بين يدي، ومن الجائز أن تكون العبارة: (في جزيرة نعمان). ويلحظ أن الكلام الذي ذكره البكري عن اللؤلؤة اليئيمة ذكره صاحب (الروض المعطار) في كلامه على عشقته، وأن اللؤلؤة وجدت فيها. وأما جزيرة النعمان فما تزال معروفة، وتقع فيما بين الوجه وطلبا، شمال مقيض وادي الأزلم في البحر، بنحو عشرة أكبال، مستطيلة من الجنوب إلى الشمال، وشرمها على الساحل شرم يدعى النعمان. وتقع جنوب طبا بنحو أربعين كيلاً (سمد الجاسر، معجم شمال المملكة).

وهي جزيرة مرجانية تقع جنوب مدينة ضبا، وتبلغ مساحتها نحو ٧,٥ كم^٢، وهي جزيرة طويلة تمتد =

نَعْمَان (عين) Naaman

٤٠-٥١-٢٥، ٥٠-٥٤-٥١. منطقة تخييم
للبدو مع بئر جيدة في داخل قطر^(١) بشرفي شبه
الجزيرة العربية.

نَعْمَان (قبيلة آل بو) Naaman (Al Bu)

قبيلة تسكن ناحية الكوفة في قضاء النجف^(٢)
بالعراق.

نَعْمَان (وادي) Numan (Wadi)

٢٢-٢١، ٠٠-٠٧-٤٠. وادي نَعْمَان^(٣)
واد مرمل بالحجاز^(٤) يقطعه طريق مكة المكرمة-
الطائف على بعد ١٥ ساعة من قهوة عرفات. وفي
هذا الوادي إلى الجنوب من الطريق يوجد بضع آبار،
ومزارع قليلة يفلحها عرب الكباكة والريشية^(٥).

نَعْمَان Naaman

٤٥-٤٣، ٠٠-٤٧-٥٧. مكان في منطقة
الباطنة^(٦) بسلطنة عمان.

(٣) نَعْمَان: قَعْلَان من النعمة أو الأنعام - وادٍ فحل من أودية
الحجاز التهامية يأخذ أعلى مساقط مياهه من جبال: كَرَا
وَعَفَّار وما حولها، حيث تتكون له هناك روافد عظيمة
عديدة مثل: الضيقة والكَرْ ويعرج والشَّرَا وتسمى صدور
نعمان ومن روافده الأخرى: عرعر ورهجان والهاوتان.
ومن الجبال العظيمة التي تصب مياهها في نعمان: كَبْكَب
ويلم والقُرْظَة وغيرها، وينحدر غرباً فيمر جنوب عرفات
عن قرب، ثم يجتمع بعرة فيطلق عليه اسم عُرْنة، يمر
بين جبلي كَسَاب وحِشبي جنوب مكة على أحد عشر
كيلاً، ويكون هناك حدود الحرم الشريف، ويتسع الوادي
بين كَبْكَب والقُرْظَة فيسمى خبت نعمان لفياحه وسعته،
وله عيون هي: عين زُبَيْدة التي تسقي مكة وعين سَمَار
جنوب عرفة وقد انقطعت، وعين العابدية ما زالت جارية،
وجاء الخير أنها انقطعت وتحسنت الزراعة في نعمان
بعد أن كان أعلاه قاحلاً فحفرت فيه آبار جادت بالماء.
ومن سكانه: فوق عرفة هذيل، وأسفله لقريش، ومعظم
المزارع للأشراف الحسنيين، ويصب نعمان في البحر
جنوب جدة بين مصب ملكان ومر الظهران. وقال ياقوت:
نَعْمَان: - بالفتح ثم السكون، وآخره نون هو فعْلَان - من
نعمة العيش وهي غُضارته وحسنه، وهو نعمان الأراك،
وهو وادٍ ينبت (عائق البلادي، معجم معالم الحجاز).

- (٤) يطلقه الناس الآن بالضم نَعْمَان.
(٥) وردت تهجنتها في المعجم هكذا Rishiyali؛ وقد
يكون المقصود فرع المعجبريش من هذيل.
(٦) انظر مادة هذا المدخل في المعجم، فستجد تفصيلات
أخرى.

= بمحاذاة الساحل باتجاه جنوبي شرقي إلى شمالي
غربي، يبلغ أقصى طول لها نحو ٦,٧ كم، تسع
الجزيرة في وسطها وتضيق عند أطرافها، يتعمق
في وسط وجنوب ساحلها الشرقي شرمان بحريان
صغيران. تتكون الجزيرة من صخور جيرية مختلطة مع
صخور مرجانية، سطح الجزيرة في الشمال والغرب
مستو وتغطيه الرمال، ويتدرج بالارتفاع باتجاه الجنوب
ولشرق وتتركز القمم في أطرافها الشرقية، يبلغ أعلى
ارتفاع فيها نحو ٤٣م، وتنحدر تلك المرتفعات بشدة
نحو الشرق لتشكل عند التقائها بالساحل حافات
وجروف قائمة، ويوجد في أقصى جنوب الجزيرة «شرم
العمان» يضم مرسى صغيراً يستخدمه الصيادون،
أقيمت عليه علامة إرشاد ملاحية، وتحيط الشعاب
المرجانية بالجزيرة؛ خاصة من الجهات الجنوبية
ولغربية والشمالية، وتمتد هذه الشعاب لمسافات
كبيرة باتجاه الشمال الغربي، وتظهر بعض رؤوسها،
ويحيط بالجزيرة من جهة الشرق مياه يزيد عمقها على
٥٠م، تفصلها عن الساحل الذي يبعد عنها نحو ٦,٦
ميلاً بحرياً مقابل «رأس أبو مسارب»، تبعد الجزيرة عن
مدينة ضبا نحو ١٣ ميلاً بحرياً (أحمد الغزاوي، ومحمد
الراشد، وعبدالله العنيزان، ٢٠٠٧م، جزر المملكة
العربية السعودية في البحر الأحمر والخليج العربي،
هيئة المساحة الجيولوجية السعودية).

- (١) انظر مادة هذا المدخل في المعجم، فستجد تفصيلات
أخرى.
(٢) انظر مادة هذا المدخل في المعجم، فستجد تفصيلات
أخرى.

نُعْمَان Naaman

٢٠-٢٧-٢٣، ٥٧-٤٩-٠٠. سهل في وادي المعاول^(١) بمنطقة الحجر الغربي في سلطنة عمان.

نُعْمَان Naman

٢١-١٤-١٨، ١٢-٤٧-٤٢. قرية في محافظة خميس مشيط بمنطقة عسير، تقع على ارتفاع ٢٠٠٣ أمتار فوق مستوى سطح البحر، ويقطنها من ٢٥١ إلى ٥٠٠ نسمة. وهي ترتبط مع طريق أبها-خميس مشيط-نجران الرئيس بدرج مستو لا بأس به، طوله ١,٤ كم (ITALCONSULT, 1970).

نُعْمَان Niman

١٤-٢٢-١٩، ٣٢-٤٨-٤١. قرية في العرِضِيَّة الجنوبية في محافظة القنفذة بمنطقة مكة المكرمة، تقع على ارتفاع ٥٨٤ متراً فوق مستوى سطح البحر، ويقطنها ١٠٠ إلى ٢٥٠ نسمة. وترتبط بالطريق الساحلي بدرج مستو و متموج بطن واد سيي، إلى لا بأس به، طوله ٤٧,٨ كم، ولكن يحتاج الشخص إلى ١,١ ساعة مشياً؛ للوصول من القرية إلى ذلك الدرب (ITALCONSULT, 1970).

نُعْمَان Numan

٠٠-٣٤-٣٢، ٢٥-٤٥-٠٠. اسم لمكان على الضفة اليمنى لنهر دِجْلَة^(٢) فوق بغيلة مباشرة.

- (١) انظر مادة هذا المدخل في المعجم، فستجد تفصيلات أخرى.
(٢) انظر مادة هذا المدخل في المعجم، فستجد تفصيلات أخرى.

نُعْمَة (آل) Namah (آل)

٠٢-١٤-٢٠، ٣٤-١٣-٤١. قرية في دوس بمنطقة الباحة، تقع على ارتفاع ٢١١٠ أمتار فوق مستوى سطح البحر، ويقطنها من ٥٠١ إلى ٢٠٠٠ نسمة. وهي ترتبط مع طريق الطائف-أبها-جازان الرئيس بدرج جبلي مستو و متموج ممهد سيي، إلى لا بأس به، طوله ٤١,٥ كم. وبالقرية مدرسة، ومستوصف، ومركز إمارة، وقوات أمن، وسوق، وثلاثة دكاكين، وطاحونة (ITALCONSULT, 1970)^(٣).

نُعْمَة (بيت) Naamah (Bait)

٠٠-٢٧-٣٠، ٥٦-٤٧-٠٠. مستوطنة على الضفة اليمنى لشط العرب^(٤) بين البصرة والمحصرة، وبها منازل خاصة رائعة اشتق منها اسمها. وفي عام ١٩١٦م كانت تستخدم مستشفى للضباط.

نُعْمَة (بيت) Naamah (Bait)

أحد الأقسام الرئيسة لقبيلة بني لام^(٥) كما يفهم بالجانب العراقي.

(٣) آل نعمة: تنطق: إيل نعمة، قرية كبيرة من قري قبيلة دوس بني فهم بسراة زهران تقع شرقي وادي ثروق بثلاثة أكيال وتبعد عن المنندق ٢٢ كيلاً شمالاً. وهي الآن المركز الإداري لبلاد دوس (علي الزهراني، معجم بلاد غامد وزهران).

(٤) انظر مادة هذا المدخل في المعجم، فستجد تفصيلات أخرى.
(٥) انظر مادة هذا المدخل في المعجم، فستجد تفصيلات أخرى.

نَعْمَة Namah

٤٢-٤٤-٠٠، ١٥-٤٢-٠٠ قرية صغيرة
بتهامه اليمن تقع على بعد ٣ أميال شرق اللحيّة
على الطريق لوادي مور.

نَعْوَة Nawah

٤٤-٥٦-٠٠، ١٣-٥٥-٠٠ منطقة قبلية تقع
على الحد بين اليمن ومحمية عدن إلى الشمال
الشرقي من قَعْبَة، وعلى الضفة اليسرى لوادي
بْنَا. وتحوي هذه المنطقة باليمن عدة قرى كبيرة
وصغيرة؛ أحدها تحمل اسم نَعْوَة على بعد ٥ أميال
من وادي بْنَا^(١).

النَّعْي (وادي) Naai

٤٢-١٧-٠٠، ٢٧-١٠-٠٠ أحد الأودية
الخارجية في جبال سلمى^(٢) في جبال شَمْر
بشمالي وسط شبه الجزيرة العربية^(٣).

(١) نَعْوَة: بلدة ومركز إداري من مديرية جبن وأعمال
محافظة البيضاء. قال السياغي: بها الكثير من الآثار
في جبلها الشامخ على جبال جبن كلها، ويسمى الجبل
«ننحم»، وهو مربع واسع الأطراف؛ به مغارة مستطيلة
يقطر الماء إليها تقطيراً (إبراهيم المقحفي، ٢٠٠٢م،
معجم البلدان والقبائل اليمنية، دار الكلمة بصنعاء).
(٢) انظر مادة هذا المدخل في المعجم، فستجد تفصيلات
أخرى.

(٣) النَّعْي: مصغراً - قرية تقع شرقي جبل سلمى، في
أعلى وادٍ يسمى الخوي، ويقع في الجنوب الغربي من
ودي الجب، بما يقارب ستة أكيال، وسكان القرية من
الأسلم من شَمْر، وفيها نخل ومزارع، وتقع في وهدة
من الأرض منخفضة، تشبه وحدة طاب، إلا أنها أوسع
منها، ولا يخرج سيل تلك الوحدة، وتبعد قرية النعي
عن مدينة حائل ٨٤ كيلاً جنوباً (حمد الجاسر، معجم
شمال المملكة).

النَّعْي Nai

١١-٢٢-٢١، ٤٢-٣٠-٤٠. قرية في
الطائف بمحافظة الطائف في منطقة مكة المكرمة،
تقع على ارتفاع ١٥٣٧ متراً فوق مستوى سطح
البحر، وسكانها من ١٠١ إلى ٢٥٠ نسمة.
وهي ترتبط مع طريق الرياض-الطائف الرئيس
بدرب متموج سيح، إلى لا بأس به، طوله ٨ كم
(ITALCONSULT, 1970).

النَّعْي Naiee (An)

٤٢-١٦-٥٢، ٢٧-١١-٠٤ قرية في منطقة
حائل، تقع على ارتفاع ٩٦٢ متراً فوق مستوى
سطح البحر، ويقطنها من ٥٠٠ إلى ١٩٩٩ نسمة.
وهي ترتبط بطريق بريدة-شري-حائل الرئيس
بدرب مستو ومتموج سيح، طوله ١٨ كم، وهو
عرضة لفيضان السيول والغرين. وتشمل الأنشطة
الاقتصادية فيها: زراعة القمح والبرسيم والنخيل
وبعض الخضراوات، مع تربية الماشية من الإبل
والغنم والماعز والأبقار. وبالمناطق كفاية من الماء
العذب، ودرجة عذوبة الماء ٢٦-٥٠٪. وبالقرية
مدرسة ابتدائية للبنين، ومستوصف، ومحطة وقود
(WILSON-MURROW, 1970)^(٤).

نَعِيْتَة (جزيرة) Naitah

١٧-٣١-٢٤، ٤٧-٣٧-٥١. وهي جزيرة
أمام ساحل عمان المتصالحة، بالقرب من رأس
مشيرب، وتبعد نحو ١٦ أو ١٧ ميلاً إلى الشمال
من دوحة السُّلَع بالمجَن. وهي جزيرة رملية صغيرة

(٤) انظر: النَّعْي Naai.

نَعِير (جزيرة صير بو) Naair (Sir Bu)

٣٠-١٣-٢٥، ٥٤-١٣-٥٤. جزيرة في الخليج العربي على مسافة ٥٠ ميلاً شمال غرب مدينة أبو ظبي، و ٦٥ ميلاً غرب دبي على الطرف الشمالي لمغاصات اللؤلؤ. ويبلغ طولها ٢,٥ ميل من الشمال إلى الجنوب، وعرضها ميلين، وفيها تلال مغطاة بصخور بركانية أقصى ارتفاع لها ٢٤٠ قدماً، وفيها بقعة رملية منخفضة في ركنها الجنوبي الشرقي. وما فيها من إمدادات هي بعض الحطب، بالإضافة إلى الماء الضارب للملوحة في آبار في الجانب الشرقي. ويقال إن بها كبريتاً، ويوجد ملح في التلال اعتاد الإيرانيون، القادمون بشكل رئيس من لنجة وكنج على استخراجها حتى سنتين خلتا بمبلغ يدفعونه لشيوخ الشارقة. وفي الشتاء يلجأ صيادو السمك من الشارقة والخان ودبي إلى الجزيرة، وترسو بها القوارب في موسم صيد اللؤلؤ لفتح المحار المجموع، أما في المواسم الأخرى فهي غير مأهولة. وفي المنطقة كثير من المغاصات لصيد اللؤلؤ وخاصة حير ابن عديبي^(٤) على بعد ستة أميال للشمال، ورجلة^(٥) على بعد ٨ أميال إلى الجنوب الغربي، وفي لنجة^(٦) على بعد ستة أميال نحو الشمال الغربي. وتتبع جزيرة صير بو نعير إمارة الشارقة (Persian Gulf Gazetteer).

ويعطي مصدر آخر التفاصيل الآتية عن الجزيرة: تقع الجزيرة على ١٤-٢٥، و١٣-٥٤، وهي تحد شعاب مرجانية تمتد ٢ إلى ٣ كيلات^(٧).

(٤) انظر: عَدَيْبِي (حير ابن) Hair Bin Adlbi.

(٥) انظر: رَجَلَة Rijlah.

(٦) انظر: لِنَجَة Lijjah.

(٧) الطول الكلي cable length: وحدة بحرية لقياس =

يقبل طولها عن نصف الميل، وهي شديدة الضيق، تغطيها بعض الأجمات القصيرة. وهي على الحافة الجنوبية الغربية من شعب عظيم، يلتقيها -على ما يبدو- ثم يمتد شمالاً من جزر الياسات، وبالجزيرة بضعة قبور، ربما كانت لبعض الصيادين، وعدة صخور منفصلة أمام طرفها الشمالي.

أما الأعماق بالخور جنوب نعيتة وغرب الياسات فغير منتظمة تتراوح بين ٣ و ٤ قامات، أما القاع في أكثر الأماكن عمقاً فطين، وصخور ورمل في الأماكن الأخرى.

ومضيق نعيتة عند درجة عرض ١٧ ٢٤ شمالاً، ودرجة طول ٢٧ ٥١ شرقاً^(١) يبلغ طوله ٣,٥ ميل، وعرضه ٦ كابلات، أما عمقه فنحو ٤ قامات، وهو الممر الوحيد المعروف الصالح للملاحة نحو الشمال (Persian Gulf Pilot).

التَّحْيِجَات (An) Naaijat

٠٠-١٣-٢٤، ١٠-٢٦-٥١. بضعة صخور مقابل جزيرة البحرين^(٢).

التَّحْيِجَة (أبار) Naaijah

٤٧-١٤-٢٥، ٥٧-٣١-٥١. بضع آبار بالقرب من الدوحة^(٣) في قطر شرقي شبه الجزيرة العربية.

(١) درجة الطول خاطئة فهي ليست (٢٧-٥١)، وإنما (٤٧-٥١).

(٢) انظر مادة هذا المدخل في المعجم، فستجد تفاصيل أخرى.

(٣) انظر مادة هذا المدخل في المعجم، فستجد تفاصيل أخرى.

مع اتجاه ٢٧٥ صحيح، والنقطة الجنوبية الشرقية ٢٠٢ صحيح، وهو محمي من رياح الشمال، ولكنه مفتوح لرياح الناشي (Persian Gulf Pilot).

النَعِير Nihar

١٥-٢٢-٠٠، ٤٨-٤٩-٠٠. قرية بوادي عمد^(١) في حضرموت^(٢).

النَعِيرِيَّة (آبار) Naairiyah

٢٧-٣٤-٠٠، ٤٨-٢٣-٠٠. بضع آبار في الجانب الشرقي من حضيض جبل يحمل الاسم نفسه^(٣).

النَعِيرِيَّة (جبل) Naairiyah (Jabal)

٢٧-٣٣-٠٠، ٤٨-٢٢-٠٠. جبل منفصل أو مجموعة جبال في منطقة الأحساء^(٤) بشرفي شبه الجزيرة العربية^(٥).

(١) انظر مادة هذا المدخل في المعجم، فستجد تفصيلات أخرى.

(٢) النعير: قرية أمفل وادي عمد بحضرموت. يسكنها من العلويين آل الشيخ أبي بكر وآل العطاس، ومشايخ يقال لهم آل باحسين، وقبائل يقال لهم آل لجدم من الجعدة (إبراهيم المقحفي، ٢٠٠٢م، معجم البلدان والقبائل اليمنية، دار الكلمة بصنعاء).

(٣) النَعِيرِيَّة: منهل في المنطقة الشرقية، يتبعها موارد (حمد الجاسر، المعجم المختصر).

(٤) انظر مادة هذا المدخل في المعجم، فستجد تفصيلات أخرى.

(٥) النَعِيرِيَّة: كأن الاسم منسوب إلى نَعِير - وهو اسم اشتهر في القرن التاسع فما بعده، فهناك نَعِير بن حيار بن مهنا - واسمه محمد - أمير آل فضل الطائيين من أهل القرن التاسع، ونَعِير بن منصور من أمراء المدينة في القرن العاشر. والنَعِيرِيَّة: قرية تقع في الناحية الشمالية من وادي المياه، نشأت بعد العثور على النفط في هذه

والنقطة الجنوبية الشرقية منخفضة، ويجب إيجاد مرسى جيد في الليل. ولا يعطي مسح الأعماق دليلاً جيداً عند الاقتراب من الجزيرة؛ فهناك أعماق من ١٠ إلى ١٥ قامة بالقرب من الشعاب المرجانية المحيطة بالجزيرة، والعمق نفسه أيضاً على بعد عدة أميال، وعلى بعد نحو ٣٥ ميلاً شمال غرب الجزيرة، وبالقرب من طرف مغاصية للؤلؤ مهاو مائية عظيمة. وتعود ملكية الجزيرة لإمارة الشارقة، ولكنها غير مأهولة. وفيها بضع قطط برية وعدد كبير من الطيور البحرية، بالإضافة إلى بعض الكراوين. والجزيرة بشكل عام جرداء، ولا ينمو بها شيء إلا بعض الأجمات، وبها ماء ضارب للملوحة في آبار بالقرب من الجانب الشرقي، وبها بئر عميقة تنتج ماء صالحاً للشرب تقود إليها دروب من النقطة الجنوبية الشرقية، ولكنه ثقيل لأغراض الغسل. ويقال إن بها معدن الحديد وبعض الكبريت. وتزور الجزيرة في فترة صيد اللؤلؤ مجموعة من القوارب لفتح المحار المجموع وغير ذلك، أما في الشتاء فهناك عموماً قوارب صيد للأسماك من الشارقة أو دبي مع طواقمها الملاحية وأسرههم الذين ينصبون أكواخاً مؤقتة ويبقون لصيد السمك عدة أشهر خاصة سمك المنشار والقرش.

المرسى

المرسى في الجانب الشرقي من الجزيرة مع عمق ١٣ قامة، على بعد نصف ميل قبالة الساحل

= الطول تساوي ٦٠٨ أقدام في الأسطول البريطاني و٧٢٠ قدماً في الأسطول الأمريكي.

النُّعَيْرِيَّة (محطّة ضخ)

Nuayriyah (Al) Pumping Station

٢٠-٢٨-٢٧، ٢٧-٢٨-٢٧، ٢٧-٢٨-٢٧. محطة للضخ على ارتفاع ٧٠ متراً فوق مستوى سطح البحر على طريق التابلاين، ومسكن للموظفين على بعد ٢ كم غرب مدينة النعيرية (ETCO, 1970).

النُّعَيْرِيَّة (Al) Nuayriyah

١٠-٢٨-٢٧، ٢٧-٢٨-١٠. سوق إقليمي مهم، ومركز إداري لشمال المنطقة الشرقية، تقع على ارتفاع ٧٠ متراً فوق مستوى سطح البحر. وهي على طريق التابلاين عند كيلو ٢١٢، وبها ٥٠ دكاناً، و١٠ ورش للحداذة، وسوق، وتسع ورش، ومطاعم، ومحطات وقود، مع المؤسسات والخدمات الحكومية الضرورية. وسكانها من قبائل مختلفة، مع ٢٠٠ موظف حكومي مع أسرهم. وقد أسست النعيرية قبل ١٥ عاماً، ويقطنها نحو ٦٠٠٠ نسمة من المستقرين (ETCO, 1970).^(١)

= الجهات، وفي الأيام الأخيرة بعد أن قلت أعمال البحث والتنقيب بدأ بها الضعف وتقع على الطريق من الرقي والحفر إلى المنطقة الشرقية - وقد كانت قبل ذلك من المياه المورودة في تلك الجهة. ويمر بها أنبوب النفط الممتد إلى الوَريَّة فالقيصومة من (أبو حدرية) والقطيف (حمد الجاسر، معجم المنطقة الشرقية).
(١) النُّعَيْرِيَّة: بلدة تقع في الشمال الغربي من الدمام وترتبط معها بطريق مزفت، وفيها محطة دفع، وإلى الجنوب منها تقع منازل تميم. وهي مركز تجمع كبير للبادية، وإلى الشمال منها تقع جبال النعيرية، وفي البلدة سطار صغير تستخدمه شركة أراسكو السعودية. أورد الأصفهاني اسم مادة ملحّة لبني مناف بن درام، سماها (نيرة) قرنها بقنور والشياطين، وأنا لا أستبعد أن تكون النعيرية هي (نيرة) أصابها التحريف. وتشتهر =

نُعِيم (أل بو) Naaim (Al Bu)

قسم من قبيلة زيد^(٢) بالعراق.

النُّعِيم (حالة) Naim (Halat-An)

١٥-٢٦، ٢٦-١٥-٢٦، ٢٦-١٥-٢٦. قرية صغيرة في جزيرة المَحْرَق^(٣) بأرخبيل جزر البحرين.

النُّعِيم (قبيلة) Naim

النُّعِيم أو النُّعِيم؛ قد ينطق الاسم بالمد في المقطع الأول في الكلمة، والمفرد نعيمة. والنُّعِيم قبيلة عربية مهمة موجودة أساساً في عمان، لكنّ بعضاً منها موجود أيضاً في البحرين وقطر. وهذان القسمان المنفصلان أرضاً عن بعضهما مستقلان عن بعضهما من كل الوجوه، وينبغي تناولهما بصورة منفصلة.

= النعيرية اليوم بملوحة مائها خلافاً لما حولها من المياه وهي اليوم مدينة عامرة مأهولة. زرت هذه المدينة عدة مرات، ولا سيما في فصل الربيع، وهي تبعد عن مدينة الدمام بنحو ٣٣٦ كيلاً على طريق عريضة - الصرار (عبدالرحمن العبيد، الموسوعة الجغرافية لشرقي البلاد العربية السعودية). وهي تقع في الناحية الشمالية من وادي المياه، نشأت بعد العثور على النفط في هذه الجهات، وفي الأيام الأخيرة بعد أن قلت أعمال البحث والتنقيب بدأها الضعف وتقع على الطريق من الرقي والحفر إلى المنطقة الشرقية - وقد كانت قبل ذلك من المياه المورودة في تلك الجهة. ويمر بها أنبوب النفط الممتد إلى الوَريَّة فالقيصومة من (أبو حدرية) والقطيف (حمد الجاسر، معجم المنطقة الشرقية).

(٢) انظر مادة هذا المدخل في المعجم، فستجد تفصيلات أخرى.

(٣) انظر مادة هذا المدخل في المعجم، فستجد تفصيلات أخرى.

النُعَيم المستقرون في عمان:

يوجد النُعَيم المستقرون في عمان المتصالحة، وفي سلطنة عمان، وكذلك في منطقة الجوّ المستقلة ذاتياً التي تقع بينهما. والجدول الآتي يوضح توزيع القبيلة في هذه المنطقة:

=

عدد المنازل	المدينة أو القرية	الإمارة أو المنطقة	البلد
٤٥	سقر	الباطنة	سلطنة عمان
٦٦٠	مدينة صُنُك	الباطنة	سلطنة عمان
٢٠٠	السنينة	الباطنة	سلطنة عمان
٢٥	عَجَمَان	عَجَمَان	عمان المتصالحة
٣٠	الدَّيْد	الشارقة	عمان المتصالحة
٢٥٠	الحيرة	الشارقة	عمان المتصالحة
٢٥٠	الحَمْرِيَّة	الشارقة	عمان المتصالحة
١٠	الحقالة	الشارقة	عمان المتصالحة
١٠٠	مدينة الشارقة	الشارقة	عمان المتصالحة
١٠٠	قرية البريمي	الجوّ	عمان المستقلة
١٥٠	حنيت	الجوّ	عمان المستقلة
١٨٠	قابل	الجوّ	عمان المستقلة
١٠٠	صعرة	الجوّ	عمان المستقلة

ويستنتج من الأرقام الواردة بالجدول أن العدد الإجمالي للنعيم من غير البدو يبلغ في عمان نحو ١٠٥٠٠ نسمة؛ منهم ٣٥٠٠ نسمة تقريباً يتمون إلى عمان المتصالحة، و٤٥٠١ نسمة إلى سلطنة عمان، و٢٥٠١ لعمان المستقلة.

النُعَيْم من البدو في عمان:

يتجول بدو قبيلة النُعَيْم في عمان في كل المنطقة الوسطى من رأس البر العماني حتى قاعدته. وتعد منطقة الجوّ التي تقع فيها واحة البريمي مركزهم الرئيس، ولكنهم أيضاً يمثلون العنصر السائد في منطقة الظاهرة بسلطنة عمان باتجاه الشرق، وأما في الغرب فإنهم يصلون إلى

منطقة الختم التي يقطنونها مع بني ياس والظواهر، وفي الشتاء يرعى النُعَيْم ماشيتهم في منطقة تقسيم المياه بين البريمي وصحار.

والنُعَيْم عامل مهم في السياسة القبلية عند وادي رأس حتا، ولكن موطنهم الأساسي في الشمال هو سهل الجري الذي يشاركون فيه فرعهم الخواطر مع قبيلة الغفلة. وفي اتجاه الشارقة، فإن الأرض المسماة بالغريف كانت قبلاً من ممتلكاتهم، وقد كانوا فيما مضى يملكون قطعة الأرض المعروفة باسم الغريف الواقعة باتجاه الشارقة، ولكن حل محلهم بنو كعب الذين اضطروا لإفساح المجال لبني تيب. وعدد البدو الرحل من النُعَيْم في عمان يقدر بنحو ٢٥٠٠ نسمة تقريباً؛ منهم ١٢٠٠ نسمة بالطبع في عمان المتصالحة، و٩٠٠ نسمة في سلطنة عمان، و٤٠٠ نسمة في عمان المستقلة.

فروع قبيلة النُعَيْم في عمان:

النُعَيْم في كل عمان سواء منهم البدو أم المستقرون ينتمون لقسم أو قسمين رئيسين للقبيلة هما: آل بو خريبان^(١)، وآل بو شاميس^(٢). وكل منهما يمكن تقسيمه إلى فروع أخرى، ويقال إن آل بو خريبان ينحدرون من جد واحد هو خزرج، بينما ينحدرون آل بو شاميس من جد يدعى عوس. ويضم الجدول الآتي بعض أسماء الفروع المعروفة بشكل أفضل من غيرها:

=

(١) انظر: خُرَيْبَان (آل بو) (Kharaihan (Al Bu).

(٢) انظر: شَامِيس (آل بو) (Shamis (Al Bu).

الفرع	القسم الرئيس	الموطن	الملحوظات
آل بو ذنين ^(١)	آل بو خريبان	عَجْمَان وأماكن أخرى.	نحو ٧٠٠ نسمة، ويطلق عليهم كذلك آل بو إذنين ^(٢) .
آل عريان ^(٣)	آل بو خريبان	قرية حفيت في الجوّ.	نحو ١٤٠ نسمة تقريباً يزرعون النخيل في الصيف، ويتجولون في الشتاء في الصحراء بخيامهم ومعهم القطعان والحيوانات.
الحميرات ^(٤)	آل بو خريبان	عَجْمَان وأماكن أخرى.	يتألف هذا الفرع من ٩٠ نسمة من سكان المدن، و٩٠ نسمة من البدو.
الخواطر ^(٥)	آل بو خريبان	قرية حفيت في الجوّ وسهل الجري في الشارقة.	الخواطر في سهل الجري بدو يسكنون بيوت الشعر السوداء، وعددهم نحو ٥٠٠ نسمة. ويقال إن لديهم ٨٠٠ جمل، و٧٠ حماراً، و١٥٠٠ رأس من الغنم والماعز.
الدرأوشة ^(٦)	آل بو شامس	الحيرة، والحَمْرِيَّة، ومدينة الشارقة بالشارقة، وكذلك مدينة رأس الخيمة.	يتجمع في هذه الأماكن من أفراد هذا الفرع المستقرين أكثر من ١٥٠٠ نسمة. ويتمي شيخا الحَمْرِيَّة والحيرة إلى هذا الفرع.
الشوامس ^(٧)	آل بو شامس	في البزيلي والسنية بالظاهرة، وكذلك مدينة صَنْك.	نحو ١٤٠٠ نسمة؛ بعضهم من البدو. وبعض البدو سنيون مالكيون، وبقية الفرع حنابلة. (ملحوظة: هناك فرع الشوامس من قبيلة بني كليب).
عيال حية ^(٨)	آل بو شامس	مدينة صَنْك في الظاهرة.	يطلق عليهم كذلك عيال أحيا ^(٩) ، وكلهم من سكان المدن، ويبلغ عددهم ١٥٠ نسمة. وهم من أهل الستة الشوافع.

(٤) انظر: الحَمِيرَات (قبيلة) Hamirat (Tribe).

(٥) انظر: الخَوَاطِر Khwatir.

(٦) انظر: الدُرَاوِشَة Darawishah.

(٧) انظر: الشَّوَامِس Shawamis.

(٨) انظر: حَيَّة (قبيلة عيال) Hiyah (Ayal) (Tribe).

(٩) انظر: أَحْيَا Ahiya.

(١) انظر: ذنين (قبيلة آل بو) Dhanain (Al Bu) (Tribe).

(٢) كتبها المعجم حسبما سمع من النطق، Al Bu Dhanain (Al Bu Dhanain).

Al Bu Adhnain، فظن أنها لفظان، ولكنهما اللفظ

نفسه ينطق بطريقتين مختلفتين.

(٣) انظر: عَرَيَان (آل) Aryan.

الفرع	القسم الرئيس	الموطن	الملحوظات
عيال عزيز ^(١)	آل بو شامس	مدينة صَنْك في الظاهرة.	نحو ٧٠٠ نسمة كلهم من أهل المدن، ويعتقد أنهم ليسوا في الواقع من التُعَيْم، لكن أصلهم الحقيقي قد طواه النسيان.
القراطسة ^(٢)	آل بو خريان	قرية البريمي، وصعرة في واحة البريمي.	يتمي شيخ عَجْمَان لهذا القسم.
الكلابنة ^(٣)	آل بو شامس	قرية حفيت في الجزر والصنقر في الباطنة.	...
الوحاشا ^(٤)	آل بو شامس	في مدينة صَنْك في الظاهرة.	نحو ٢٥٠ نسمة أغليبتهم إياضية، والبعض سني شافعي، وأقلية منهم أحناف.

وربما يمثل آل بوكلي في مدينة عَجْمَان فرعاً آخر من قسم آل بو خريان من هذه القبيلة.

الوضع السياسي للتُعَيْم في عمان؛

يعد نعيم عمان أن مقرهم القبلي هو واحة البريمي حيث توجد سيادتهم السياسية بالرغم من أنهم ليسوا الأغلبية العددية، أما في عَجْمَان والحَمْرِيَّة وكلاهما يحكمها شيوخ من التُعَيْم فإن وضعهم أكثر أماناً منه في واحة البريمي في الوقت الحاضر. وهم أيضاً أقوى القبائل الغافرية في منطقة الظاهرة في سلطنة عمان، ولكن صلتهم بحاكم السلطنة قليلة. وإذا استثنينا منطقة عَجْمَان والحَمْرِيَّة فإنه يبدو أن التُعَيْم أضعفها الشقاق الداخلي، والبدو منهم ميالون للحرب والغارات. ونعيم عمان عموماً سنيون على مذهب الإمام

(١) انظر: عزيز (عيال) (Aziz (Ayal).

(٢) انظر: القراطسة (Qaratisah).

(٣) انظر: الكلابنة (Kilabinah).

(٤) انظر: الوحاشا (Wahaishah).

آل بوخريان:	
الجفافة ^(١)	الخلوي ^(٢)
المطاوعة	المزائدة ^(٣)
الفحاطين ^(٤) .	
آل بو شامس:	
آل فهد ^(٥)	آل حبي ^(٦)
الحتوم ^(٧)	آل جبر ^(٨)
آل جمعان ^(٩)	آل رمضان ^(١٠)
السواورة ^(١١)	

وتختلط هذه الفروع وحتى القسمين الرئيسيين ببعضها اختلاطاً كبيراً، ولكن رجال القبائل كافة في البحرين وقطر هم أتباع لأحد الشيخين اللذين يتيمان إلى فرعي آل حبي^(٦) وآل رمضان على التوالي. ويعد المريخات في البحرين أحياناً فرعاً من آل بو شامس من النُعَيم الذين يرتبطون بهم ارتباطاً وثيقاً، ولكن يبدو أنه من الأفضل أن نعددهم قبيلة منفصلة. وينظر نعيم البحرين لشيخ العجمان على أنه من فرع الجفافة، ولذلك يحتمل أن

- (١) انظر: الجفافة Jifallah.
- (٢) انظر: الخلووي Khaluwi.
- (٣) انظر: المزائدة Mizaidah.
- (٤) انظر: الفحاطين Qahatin.
- (٥) انظر: فهد (قبيلة آل) Fahad (Al) (Tribe).
- (٦) انظر: حبي (قبيلة آل) Haiyi (Al) (Tribe).
- (٧) انظر: الحُتوم (قبيلة) Hutum (Tribe).
- (٨) انظر: جبر (آل) Jabur (Al).
- (٩) انظر: بَيمَان (آل) Jirmaan (Al).
- (١٠) انظر: رَمَضَانَ (آل) Ramadhan (Al).
- (١١) انظر: السواورة Suwawarah.
- (١٢) انظر: حبي (قبيلة آل) Haiyi (Al) (Tribe).

أحمد بن حنبل. وقد ورد في الجدول السابق استثناءان اثنان لهذه القاعدة.

النُعَيم المستقرون في البحرين:

ونتقل الآن إلى القسم الآخر من قبيلة النُعَيم في موطن آخر لهم وهم أولئك الذين انفصلوا عن هيكل القبيلة العام منذ أجيال واستقروا في البحرين وقطر. والقسم غير البدوي من القبيلة موجودون فقط في جزر البحرين، حيث يمتلكون ٦٠ منزلاً بأم الشجر، و٥٠ منزلاً بحالة النُعَيم، و٣٠ منزلاً بالشجيرة، و١٠ منازل بحالة السُلطة، وقليل في الرفاع الغربي. ويبلغ عددهم جميعاً نحو ٨٠٠ نسمة. ولا يوجد الآن من هو مستقر من قبيلة النُعَيم في قطر.

بدو النُعَيم في البحرين وقطر:

يبلغ عدد البدو من النُعَيم خارج عمان نحو ٢٠٠٠ نسمة كما يعتقد. ويسكنون قطر في الشتاء قرب الزبارة، وينزحون في الطقس الحار إلى البحرين حيث يقيمون معسكراتهم في الجزء الشمالي من الجزيرة الرئيسة، وبعضهم يقضي الصيف بجوار الدوحة في شبه جزيرة قطر. والمعروف عن هؤلاء البدو أنهم يملكون إجمالاً نحو ١٠٠ حصان، و٦٠٠ جمل، و١٠٠٠ رأس من الغنم، و١٠٠٠ رأس من الماعز.

أقسام النُعَيم في البحرين وقطر:

الأقسام المهمة من النُعَيم في هذه المنطقة هي نفسها التي في الجنوب أي آل بو خريان وآل بو شامس، ولكن الفروع تختلف اختلافاً تاماً، وهي:

النُّعِيم الكبيرة Naim Al-Kabirah

٠٠ - ١٢ - ٢٦، ٠٠ - ٣٤ - ٥٠. ضاحية
للنمامة^(٣) بالبحرين.

نُعِيمَة (آل) Niimah (Al)

٠١ - ٢٦ - ١٩، ٥٨ - ٥٨ - ٤١. قرية في مركز
تباله بمحافظة بيشة^(٤) في منطقة عسير، تقع على
ارتفاع ٢٣٠٣ أمتار فوق مستوى سطح البحر،
ويطونها نحو ١٠٠ نسمة. وهي ترتبط مع طريق
الطائف-أبها-جازان الرئيس بدرج ممتوج ممهد
لا بأس به، طوله ٣، ٠ كم. وبالقرية مستوصف
(ITALCONSULT, 1970)^(٥).

نُعِيمَة Naimah

٠٠ - ٣٣ - ٣٢، ٠٠ - ٠٦ - ٤٥. مستوطنة في
العراق تقع على بعد نحو ١٨ ميلاً بواسطة الطريق
باتجاه الغرب من بغيلة على نهر دجلة. ويوجد
على بعد ٣ أميال من بتيلة مور عسيق يحمل الماء
طوال العام.

النُّغَابِق (مزارع) Naghbakhah (Al)

٢٤ - ٥٠ - ٢٦، ٠٧ - ٤٦ - ٤٣. مزرعة تجارية
في منطقة بريدة^(٦)، تقع على ارتفاع ٥٨٦ متراً
فوق مستوى سطح البحر، ويقطنها أقل من ١٠٠
= غامد تقع جنوب آل سرور (علي الزهراني، معجم
بلاد غامد وزهران).
(٣) انظر مادة هذا المدخل في المعجم، فستجد تفصيلات
أخرى.

- (٤) من قرى العلاية بمحافظة بَلْقَرَن في منطقة عسير.
(٥) بالعلابة في محافظة بَلْقَرَن في منطقة عسير.
(٦) الصحيح أن يقال: في منطقة القصيم.

يكون فرع الجفافة بين نعيم الشمال مطابقاً لفرع
القراطسة وسط نعيم الجنوب.

الوضع السياسي للنعيم في البحرين وقطر:

النُّعِيم في البحرين وقطر منفصلون الآن تماماً
عن الجسم الأصلي للقبيلة في عمان، ولا يقيمون
مع أي علاقات، وهم يعتقدون أن أجدادهم
هاجروا من عمان منذ بضعة أجيال بناء على دعوة
من المتوب الذين كانوا حينئذ في قطر للاستقواء بهم
على آل مسلم. وقد أصبح بعض النُّعِيم الشماليين
صيادي لؤلؤ ولكن الأغلبية رعاة، ويعتمدون في
حياتهم على رعي الحيوانات. ويستخدم شيخ
البحرين وشيوخ آل ثاني في الدوحة بدو النُّعِيم
لحماية هاتين المشيختين أثناء غياب قوافل صيد
اللؤلؤ عن مساكنهم. ووجودهم في البحرين صيفاً
مصدر مضايقة للمزارعين المسالمين من القبائل
الأخرى. والنُّعِيم في البحرين وقطر هم من أهل
السنة على مذهب الإمام مالك.

نُعِيم (قبيلة أهل) Ahl Naim

انظر: اليمن Yemen؛ تحت قبائل اليمن^(١).

النُّعِيم Naim

٢٠ - ٥٥ - ١٩، ٠٨ - ٣٦ - ٤١. قرية في محافظة
بلجرشي بمنطقة الباحة، تقع على ارتفاع ٢٠٩٢
متراً فوق مستوى سطح البحر، ويقطنها نحو ١٠٠
نسمة. وترتبط مع طريق الطائف-أبها الرئيس
بدرج جبلي مستو يبطن واد سيء، إلى لا بأس به،
طوله ٨، ٩ كم (ITALCONSULT, 1970)^(٢).

- (١) هذا المدخل إضافة من المحقق لفائدة الفارئ بسبب
ورود التفصيلات عن القبيلة في مكان آخر.
(٢) النعيم: بالتصغير - قرية من قرى قبيلة بني كبير بسراة =

النَّهْرَة Nagharah

٠٧-١٠-١٨، ١٢-٢٥-٤٢. قرية في أبها بمنطقة عسير، تقع على ارتفاع ٢٧٨٢ متراً فوق مستوى سطح البحر، ويقطنها من ١٠١ إلى ٢٥٠ نسمة. وهي ترتبط مع طريق الطائف-أبها-جازان الرئيس بدرج مستوى و متموج لا بأس به، طوله ٣ كم، وهو عرضة لزحف الرمال والغبار. وتشمل الأنشطة الاقتصادية فيها: زراعة القمح والبرسيم والنخيل والخضراوات، مع تربية الماشية من الإبل والغنم والماعز. وبالمنطقة كفاية من الماء العذب، ودرجة عذوبة الماء ٧٦-١٠٠٪ (WILSON-MURROW, 1970)^(١).

نَغْرَة Naghzah

٠٠-١٧-٢٣، ٠٠-٥٥-٥٧. قرية في وادي سَمَائِل^(٢) بسلطنة عمان.

النَّغَيْلَة Nughaylah

١٦-٠١-٢٠، ٣٧-٣٦-٤٢. قرية في بيشة بمحافظة بيشة^(٣) بمنطقة عسير، تقع على ارتفاع ١١١١ متراً فوق مستوى سطح البحر، ويقطنها أكثر من ٢٠٠٠ نسمة. وهي ترتبط مع طريق الباحة-العقيق-بيشة بدرج مستوى لا بأس به، طوله ٢ كم (ITALCONSULT, 1970)^(٤).

نَغِيمِش (الشَّيْخ) Naghaimish (Shaikh)

٠٠-٠٠-٣٠، ٠٠-٢٦-٤٨. قرية صغيرة على الضفة اليمنى لشط العرب على بعد ٦ أو ٨ أميال أسفل السنية^(٥).

(٤) في مركز السودة بأبها في منطقة عسير.

(٥) انظر مادة هذا المدخل في المعجم، فستجد تفصيلات أخرى.

(٦) في محافظة بَلَقَرَن.

(٧) النَّغَيْلَة. من قرى المصالح من شهران بمحافظة بيشة في منطقة عسير (حمد الجاسر، المعجم المختصر).

(٨) انظر مادة هذا المدخل في المعجم، فستجد تفصيلات أخرى.

نسمة. وهي ترتبط بطريق بريدة-شري-حائل الرئيس بدرج مستوى و متموج لا بأس به، طوله ٣ كم، وهو عرضة لزحف الرمال والغبار. وتشمل الأنشطة الاقتصادية فيها: زراعة القمح والبرسيم والنخيل والخضراوات، مع تربية الماشية من الإبل والغنم والماعز. وبالمنطقة كفاية من الماء العذب، ودرجة عذوبة الماء ٧٦-١٠٠٪ (WILSON-MURROW, 1970)^(١).

النَّحْلَاءَة (أَبَارَاهُ) Naghalah (Umm-An)

٠٠-٥٨-٢٣، ٠٠-٢٥-٥٥. بضع آبار في منطقة الختم^(٢) بعمان المتصالحة.

النَّحْلَاءَة (أَبَارَاهُ) Naghalah (Umm-An)

٠٠-٢٨-٢٥، ٠٠-٣٤-٥٥. بضع آبار في رأس البر العماني يبدو أنها على بعد ٨ أو ١٢ ميلاً شرق-جنوب شرق أم القيوين على الطريق إلى فلج المعلا والفجيرة.

النَّغَيْبِي Naghabi

٤٦-٤٣-١٧، ٥٥-١٦-٤٢. قرية في محافظة الدرب بمنطقة جازان، تقع على ارتفاع ١٠٧ أمتار فوق مستوى سطح البحر، ويقطنها من ١٠١ إلى ٢٥٠ نسمة. وهي ترتبط مع الطريق الساحلي الرئيس بدرج مستوى لا بأس به، طوله ١,٥ كم (ITALCONSULT, 1970)^(٣).

(١) مزارع بالبطين في منطقة القصيم.

(٢) انظر مادة هذا المدخل في المعجم، فستجد تفصيلات أخرى.

(٣) النَّغَيْبِي: قرية معروفة من أعمال درب بني شعبة (محمد العقبلي، معجم مقاطعة جازان).

التَّفَاح Naffah

٣٩-٥٦-١٧، ٥٢-٤٤-٤١. قرية في مركز القحمة^(١) بمنطقة جازان، تقع على ارتفاع ٢٧ متراً فوق مستوى سطح البحر، ويقطنها نحو ٢٥٠ نسمة. وترتبط مع الطريق الساحلي الرئيس، ولكن يحتاج الشخص إلى ٢, ٢ ساعة مشياً؛ للوصول من القرية إلى ذلك الدرب (ITALCONSULT, 1970).

نَفَاش (أبو) Nafash (Abu)

٣٢-٣٣-٠٠، ١٣-٤٤. أرض زراعية بقضاء الهندية^(٢) بالعراق.

النَّفَافِشَة Nifafshah

أحد أقسام قبيلة شَمَر طَوْقَة^(٣) بالعراق.

نَفَافِي (عيال) Nafafi (Ayal)

أحد فروع قبيلة الدروع (q.v) في سلطنة عمان.

النَّفَافِيس Nafafis (An)

٢٦-٢٣-٢٥، ٥٠-٥٦-٠٥. منطقة تخييم للبدو في داخل قطر^(٤) بشرفي شبه الجزيرة العربية.

النَّفْجَان Nafjan

٢٩-٢٠، ٤٤-٤٥-٠٠. قرية كبيرة في ودبان الدواسر^(٥) في جنوب غربي نجد.

نَفْجَة Nafjah

٢٣-٤٠-٢٥، ٢٢-٤٣. قرية في منطقة بريدة^(٦)، تقع على ارتفاع ٧٠٠ متر فوق مستوى سطح البحر، ويقطنها من ١٠٠ إلى ٤٩٩ نسمة. وهي ترتبط بطريق النهانية-الرس-عنيزة الرئيس بدرب متموج لا بأس به، طوله ١٨ كم، وهو عرضة لفيضان الأودية. وتشمل الأنشطة الاقتصادية فيها: زراعة القمح والبرسيم والنخيل والخضراوات، مع تربية الماشية من الغنم والماعز. وبالمناطق كفاية من الماء العذب، ودرجة عذوبة الماء ٧٦-١٠٠٪ (WILSON-MURROW, 1970)^(٧).

نَفَر Nifar

٠٦-٣٢، ٤٥-١٤-٠٠. موقع قديم مشهور بالعراق يقع على بعد نحو ٢٠ ميلاً شرق-شمال شرق الديوانية، وعلى بعد أكثر من ٥٠ ميلاً بطريق مستقيم جنوب شرق الحلة. وهي على بعد ٤ أو ٥ أميال شمال القرية الرئيسة من قرى عفج.

(٥) انظر مادة هذا المدخل في المعجم، فستجد تفصيلات أخرى.

(٦) الصحيح أن يقال: في منطقة القصيم.

(٧) نَفْجَة: مزارع تابعة لأهل الرس تقع في وادٍ يفيض ماؤه إلى وادي الرسيس، ثم تنجيه مياههما إلى جهة الشمال حتى تصب في وادي الرّومة إلى الغرب من قصر ابن عقيل. وكانت الأعراب في القديم تظن نفجة هذه في الصيف لأنها في أرض مرية المرعى لماشيتهم (محمد العبودي، معجم بلاد القصيم).

(١) ضمت القحمة إلى منطقة عسير، حيث تمثل مع البرك الراجحة البحرية لها مع البلاد المحيطة بهما.

(٢) انظر مادة هذا المدخل في المعجم، فستجد تفصيلات أخرى.

(٣) انظر مادة هذا المدخل في المعجم، فستجد تفصيلات أخرى.

(٤) انظر مادة هذا المدخل في المعجم، فستجد تفصيلات أخرى.

نُفَا نَافَا Nafah

١٠٠-٢٣-٢٣، ٠٠١-٠٧-٥٨. قرية كبيرة في وادي مَنْصَح^(١) بسلطنة عمان، أسفل النقطة التي يلتقي فيها وادي مَنْصَح بوادي رالك.

النُّفَعَمَة Nafaa

أحد الفروع الرئيسة في قبيلة عُتَيْبَة^(٢) في وسط وغربي وسط شبه الجزيرة العربية^(٣).

النُّفَقَان Nifqan

إحدى عشائر الأسلم من قبيلة شَمَّر الجنوبية^(٤) بوسط شبه الجزيرة العربية^(٥).

النُّفُل Nifal

فندة من قبيلة الدواسر^(٦) من فرع آل عَمَّار من آل حسن.

النُّفُودُ (نُفَف) Laghf-An-Nafud

٠٠٠-٤٠-٢٨، ٠٠٠-٠٦-٤٣. محطة استراحة في وسط شبه الجزيرة العربية على درب زبيدة تقع عند حافة صحراء النُّفُود الكَبِير^(٧) على بعد نحو ٧٠ ميلاً بواسطة الطريق شرق-شمال شرق حائل.

النُّفُودُ الكَبِيرُ (صحراء) Nafud

٠٠٠-٣٠-٢٨، ٠٠٠-٠٠-٤١. يستعمل اسم النفود في شمالي وشرقي وسط شبه الجزيرة العربية بصفته مصطلحاً عاماً أو اسماً لمكان محدد. ومن ناحية المعنى الشامل فإن الكلمة تعني مساحة من الأراضي^(٨) الصحراوية الرملية مثل مساحات الرمال التي تنتشر في جنوبي القصيم قريباً من عنيزة وبريدة^(٩). وفي المعنى المحدد، كما نستخدمه في هذه المقالة، فهي تشير إلى بحر الرمال المترامي الأطراف الذي يمثل في شمالي

(١) انظر مادة هذا المدخل في المعجم، فستجد تفصيلات أخرى.

(٢) انظر مادة هذا المدخل في المعجم، فستجد تفصيلات أخرى.

(٣) النُّفَعَمَة: واحدهم نفعي، من برقاً من عُتَيْبَة. ومنازلهم في الحجاز في ضواحي الطائف، كالاخ ونواحيه، وفي نجد بقرب النير. ومنهم: ذوي زياد (زيادي)، والزود في الحجاز، والنخشة (نخيش)، وذوي سنان، وذوي مفرج (مفرجي)، والمحايا (محياني)، والمسايد (مسعودي)، والسايس، والوذائين (وذناتي)، والجعدة (جعدي) ومنازلهم أوقح والنير بقرب الطائف، والحلقة (حليف)، والحلسة (حليس)، والحميان (حمياني)، والسلاقي، وريبع، والعيلة. على اختلاف في بعض هذه الفروع. وبلادهم بقرب الطائف، ومنهم في نجد، ومن بلادهم في عاليتها: البقرة والحمام والحومية وخويتمة، وذريع والكبدي ويشاركهم في كلها المقطة، وريحان - واد - مع الحفافة والعوجاء، والمقتسم (انظر: حمد الجاسر، معجم قبائل المملكة العربية السعودية).

(٤) انظر مادة هذا المدخل في المعجم، فستجد تفصيلات أخرى.

(٥) النُّفَقَان: من الأسلم من شَمَّر؛ من بلادهم: جل - قرية =

= بقرب السبعان، بمنطقة حائل (انظر: حمد الجاسر، معجم قبائل المملكة العربية السعودية).

(٦) انظر مادة هذا المدخل في المعجم، فستجد تفصيلات أخرى.

(٧) المقصود هو نفود المظهور الذي يقطعه درب زبيدة عند عرن الأبيتر جنوب بئر زرود، وليس النُّفُود الكَبِير فهي بعيدة عنه. وقد درج المعجم على مد النُّفُود الكَبِير ليشمل نفود المظهور، وهذا غير صحيح.

(٨) ورد في الأصل الإنجليزي soil؛ وهذا خطأ فالترية لا توصف بها الرمال المفككة المتحركة.

(٩) هو نفود الغميس وما يمتد منه شمالاً، ومنه ينبثق نفود السر ونفود الشقيقة نحو الجنوب الشرقي.

المظاهر الطبيعية:

يخلو سطح النفود تقريباً من المعالم البارزة، لكن ارتفاعها عن سطح البحر يختلف من مكان إلى آخر خلال مساحتها الكبيرة؛ فعلى الخط بين جوف آل عمرو وحائل هناك اختلافات في الارتفاع قد تبلغ بضعة مئات من الأقدام. ويرتفع الجزء الأوسط من المنطقة أكثر من الأطراف إلى حد ما. ومن المتفق عليه أن الجزء الشمالي الغربي من النفود ناحية جوف آل عمرو هو الجزء الذي يمتاز سطحه، أكثر من سواه، بالوعورة وعدم الانتظام؛ إذ يتكون من حيويد ووديان تتجه من الشرق إلى الغرب إذا كان لها أي اتجاه واضح. وإذا اقتربت من حائل فإن النفود تتكون من سهول مقعرة مفتوحة تقطعها هنا وهناك حافات من الحجر الرملي، مع أكثبة رملية أقل ارتفاعاً وأكثر استدارة من تلك التي في الشمال. أما في ناحية الشرق فنجد أن النفود عبارة عن عروق رملية منخفضة تتفرع من الأراضي الغربية، وبين هذه العروق شقائط طويلة وضيقة تتجه شرقاً. ويبلغ متوسط ارتفاع النفود بين الجوف وحائل أكثر من ٣٠٠٠ قدم، وعلى الخط بين حائل والنجف فهي أقل من ذلك بنحو ٧٠٠ قدم.

وتتكون النفود في كل مساحتها من الرمال الحمراء الفاتحة، الخشنة نوعاً ما، ولكنها نقية تماماً، وهذه الرمال قرمزية عندما تكون رطبة ويبدو أنها لا تختلف من مكان لآخر من ناحية اللون والشكل. وفي الأماكن المنخفضة التي تصادف بين حين وآخر ينكشف قاع صلب من الطمي أو طبقة جيرية أو طبقة من حجر الصوان أو الكوارتز.

أواسط شبه الجزيرة العربية نظيراً لصحراء الربع الخالي في جنوبها.

امتدادها:

لم يتأكد حتى الآن من حدود صحراء النفود، أو الصحراء الشمالية الكبرى، ولذا فإن أبعادها ليست مؤكدة. وهي تبدأ في الغرب من نقطة تقع بين تيماء وجوف آل عمرو، ومن المحتمل أنها تبدأ في مكان لا يبعد كثيراً إلى الغرب من الخط الواصل بين هذين المكانين. أما حدها الشمالي فيمتد من هناك بشكل منحني حتى يكاد يبلغ حافة منخفض جوف آل عمرو تقريباً، ليصل من هناك إلى نقطة تبعد ٥٠ ميلاً شمال شامة، بينما يستمر الحد الجنوبي بعد مروره قليلاً إلى شمال شرق تيماء إلى مكان يبعد ١٠ أميال جنوب شامة وذلك من خلال الطرف الشمالي الأقصى لجبل أجا. وبهذا يبلغ عرض صحراء النفود ٢٠٠ ميل جنوب جوف آل عمرو، ثم يضيق ويصبح ٦٠ ميلاً قرب شامة^(١). ولكن الحدود الصحيحة لهذا القسم صعبة التحديد؛ إذ تتخللها أراضٍ صخرية^(٢). أما المقاطعات التي تحد النفود في جانبها الشمالي من الغرب إلى الشرق فهي جوف آل عمرو والقرى المرتبطة بها، والحمام أو الصحراء السورية وخصوصاً مقاطعة الوديان وإقليم الحَجْرَة، أما في الجنوب فتجاورها مقاطعتا سَمُر والقصيم.

(١) السبب في ذلك أن المعجم أدخل في الشرق أجزاء من نفود المظهر؛ وهو لسان من الرمال ينبثق من النفود نحو الجنوب الشرقي.

(٢) الأراضي الصخرية التي يتحدث عنها المعجم هي التيسية التي تفصل بين الدهناء؛ اللسان الرملي الذي ينبثق من النفود نحو الشرق، ونفود المظهر. وهي خارجة عن حدود النفود الكبير.

المطر، وهي تشبه ممرات غير منتظمة من الغرب للشرق. وفي شمال جُبة يوجد هناك مجموعة من الفلوق المتتابة على جانبي الطريق إلى جوف آل عمرو، وأيا كانت أسماء الكثبان في النفود خاصة إذا كانت هلالية الشكل، وكانت الناحية المقعرة ناحية الجنوب فهي طعوس (ومفردها طعس)، والطرق فيما بينها تسمى خلولاً (ومفردها خلّ) (أخذ هذا التعريف من الكويت عن الطعس، وهو يختلف قليلاً عن تعريف هوبر Huber في (Journal de Voyage, p.51)^(٣).

(٣) الطَّعْسُ (الطَّعُوسُ): شكل من أشكال الكثبان الهلالية، يتميز ب بروز ظاهرة الظَّهْر والذَّهْد. فَظَهْر الطَّعُوسِ هو جزء الكثبان المعرض للرياح، بينما يقع الذَّهْد ذو الانحدار الشديد في الجانب الآخر المحمي من الرياح، ودائماً ما يذري الذَّلَائِقُ الرياح المتحركة لمنطقة المهل. ويبدو أنها تحريف لكلمة دَعَسَ ذكر ابن منظور (ج٧، ص٣٥) أن الدَّعَسَ قور من الرمل مجتمع، والجمع أَطْعَاصٌ ودَعَصَةٌ، وهو أقل من الحقف. والخَبُّ أو الخَلُّ: هو عبارة عن أرض منخفضة بين كَثْبَيْنِ أو أكثر من الرمال تحجزه بينها بشكل طولي وتكون أرضه قليلة الرمال. وقد تبدو أرض الخب الصلبة ظاهرة للعيان أو قد تكون مكسوة بالحصباء وعادة تستغل هذه الخيوب في الزراعة لأن الماء قريب من السطح، وأيضاً لأن الرمال المحيطة بالخب تعمل على امتصاص كل قطرة مطر تنزل عليها وترشحها إلى طبقة المياه الجوفية السطحية التي يستغلها المزارع. وأحسن مثال على الخيوب خُيُوبُ بَرْيَدَةَ وَعَقْلُ الرُّلَيْفِي وَخُيُوبُ الشُّمَاسِيَّةِ. غير أن خيوب الشُّمَاسِيَّةِ لم تستغل زراعياً سوى في مزارع السَّوَادَةِ غربي نُوْدِ صَعَائِقِ بطرف قاع وادي الرُّمَّةِ الشرقية. والخب مصطلح عربي قديم ذكر ابن منظور (ج١، ص٣٤٤) أن الخَبِيَّةَ والخَبَّةَ هي الشقيقة بين حبلين من الرمال (انظر: عبد الله الوليعي، بحار الرمال في المملكة العربية السعودية).

ويقول العرب إن الرمال في أغلب الأماكن بالنفود عميقة ورخوة جداً لدرجة لا تسمح بحفر الآبار.

والظاهرة الشديدة الوضوح في النفود هي المنخفضات الواسعة المسماة^(١) فلق^(٢) أو فلج وشكلها بيضاوي ويشبه حذوة حافر حصان عملاقة، ومقدم الحافر هو الأكثر عمقاً ويشير إلى الشمال الشرقي، بينما يرتفع قاع المنخفض ناحية الجنوب الشرقي حتى يصل إلى مستوى الأرض عند العقب، والجوانب الداخلية تميل بزاوية ٥٠-٦٠ درجة عن الأفق. والفلوق هناك من جميع الأحجام؛ إذ تتنوع مساحتها من ١-٢٠٠ فدان، ومتوسط قطر الفلق يبلغ ٣٠٠-٤٠٠ ياردة، وعمقه العادي ما بين ١٥٠-٢٥٠ قدماً. ويعزاً تكوين هذه المنخفضات إلى عوامل الرياح الغربية السائدة، ولكن هذه النظرية لم تتحقق حتى الآن. وهناك حقائق غريبة في هذا الصدد أنه بالرغم من عدم ثبات الرمال إلا أن سفوحها لا تغير شكلها وحجمها من سنة لأخرى حتى من جيل إلى جيل، ولا يمكن أن تحتفظ بالماء بعد

(١) ورد في الأصل الإنجليزي أنها تسمى قعرة Garah أو فلج، ولكنها وردت في معجم الخليج العربي Gazetteer of the Persian Gulf هكذا فلق أو فلج.
(٢) قَالَ: الفَلَقُ هو الشَّق، ويستخدم في النَّوْدِ الْكَبِيرِ مرادفاً للشَّقِيقة التي تستخدم في الرُّبْعِ الخَالِي. قال ابن منظور (ج١٠، ص٣٠٩-٣١١): الفَلَقُ الشَّق، والفَلُوقُ الشَّقُوق، واحدها فَلَقٌ وفَلَقٌ... ويقال: مررت بخرية فيها فُلُوقٌ أي شقوق... والفَلَقُ والقَالِقُ: الشَّق في الجبل والشَّعْب... والفَلَقُ المظمن من الأرض بين الرُّبُوعَيْنِ. والقَالِقُ فضاء بين شقيقتين من رمل، وجمعها فُلُقَانٌ. قلت: لا يستخدم في الوقت الحاضر سوى فَلَقٌ التي تجمع على فُلُوقٌ مثل فَلَقِ الوَيْبِيعِ وفُلُوقِ الرَّاشِدِ في النَّوْدِ الْكَبِيرِ.

المناخ والحيوانات والنباتات:

يأتي نسيم الرياح السائد في النفود من الغرب، ويقرر البدو أن الرياح العاصفة نادرة الحدوث، ويمكن رؤية الصقيع المتجمد على الأرض في الصباح الباكر، ومن المألوف أن يتساقط ثلج كثير في ليلة واحدة. وبعد سقوط المطر، وهو أمر نادر الحدوث ولكنه يسقط غزيراً أحياناً، فتتكوّن برك تستمر لبعض الوقت في بعض مناطق صحراء النفود.

وهناك كثير من النباتات الصحراوية، ولولا انعدام موارد المياه لتحول النفود إلى منطقة مأهولة بالسكان دائماً. والمراعي ممتازة، وعندما تسمح الأمطار بالتجول فإن جميع القبائل المجاورة تستعد للذهاب إلى النفود ومعهم قطعان الحيوانات. وشمل عُلِيم النفود فإن النبات الأساسي هو الغضى ويعطي وقوداً جيداً وفحماً، وجنوب هذه البقعة يوجد الأرطى الذي حين تسقط أوراقه فإنه يشبه لكرمة ملتفة الأغصان. والنبات الأكثر شيوعاً هو العاذر ذو الأوراق الخضراء القاسية والأزهار الصفراء المائلة إلى البني. ويوجد أيضاً النصي؛ وهو عشب ممتاز للإبل، والحمرة^(١)؛ وهو نبات أزرق إيرى يمثل علفاً جيداً للخيل.

ومن الحيوانات في الصحراء الذئب والمها (يسمى البقر الوحشي أو الوضيحي) والأرنب البري والضب والأفعى، كما توجد الأفاعي من نوع الكويرا والقرناء. ومن الطيور يوجد طائر

(١) وردت تهجتها في المعجم هكذا Hamarah، ولم أجد اسم نبات مرعي بالنفود بهذا الاسم، وقد يكون هو الحمام الذي ينتشر بالنفود وترعاه الحيوانات.

الحدأة، والصقير، والصرد الرمادي، والزقيقة، والقبرة، والأبلق، والغراب أحياناً. ويقال إن هناك عدداً قليلاً من النعام في شرقي وشمالي النفود. وفي الصحراء الذباب، واليعسوب، والفراشات.

السكان:

تقع بعض القرى الدائمة المذكورة لاحقاً ضمن حدود النفود، لكن باستثناء هذه الأماكن القليلة المنعزلة، فإن المنطقة خالية من المقيمين بصفة دائمة. وفي فصلي الربيع والشتاء يتردد على شمالي النفود قبائل الشرارات وعنزة من فرع الرولة، كما يتردد على جنوبيه قبائل عنزة من فرع بشر وشمّر الجنوبية، وعلى شرقيه تتردد شمّر الشمالية والظفير والمنتفق. وفي فصل الصيف ينسحب البدو من النفود، كما تذهب القبائل الثلاث الأخيرة إلى العراق. وتبقى النفود ملكاً خالصاً للحوازم والصلب في هذا الوقت.

المواصلات:

يرجع الاهتمام السياسي بالنفود لوجود الطرق التي تقطعها خاصة الطريق الممتدة بين حائل وجوف آك عمرو والمعروفة بخل بني هلال^(٢) أو خل أبو زيد^(٣). وقد وصفت في المقالة الخاصة بتجدد.

الطبوغرافيا:

يصف الجدول الآتي الأماكن المهمة الأهلة بالسكان، والأقسام المعروفة، والأماكن الأخرى في النفود:

(٢) انظر: هلال (خل بني) (Hilal (Khall Bani).

(٣) انظر: زيد (خل أبو) (Zaid (Khall Abu).

الاسم	الموقع	الملحوظات
الأشعلي ^(١)	تبدأ على بعد بضعة أميال جنوب شرق آبار الشعبية ^(٢) ، وتمتد في الاتجاه الجنوبي الشرقي لمسافة نحو ٢٠ أو ٣٠ ميلاً.	منطقة ضيقة طويلة وتكون جزءاً من النفود بين شامة ولقصيم.
أم القليان ^(٣)	على بعد ٣٥ ميلاً شمال غرب حائل.	مكان يقع في فلق ضخم من الرمال الحمراء باتجاه طرفة الشمالي، ويوجد ماء عذب على عمق عشر قامات من السطح في نحو ١٢ يثراً. ويخيم عرب سَمَر، ويرعون جمالهم وخيولهم هنا على مدار العام، ولكن الآن لا يوجد نخيل ولا قرية دائمة.
أم سلمان ^(٤)	على بعد ميل غرب جُبَّة.	تل بارز يرتفع لنحو ١٢٠٠ قدم عن السهول المجاورة، وهو تقريباً عمودي في الغرب وشديد الانحدار في الشرق، والقمة ضيقة جداً ومنها ترى قمة عُلَيْم النفود. ويحمل الكثير من الصخور عند قاعدة أم سلمان نقوشاً حميرية. والاسم يوحى بتشابهه مع سنام الجمل ^(٥) .
البعيثة ^(٦)	على بعد ثلاث ساعات شمال عكيرشة.	مكان به ماء عذب مكون من ٣٠ يثراً على عمق ٨ قامات، وتوجد في مكان من النفود يسمى المظهور.

(١) انظر: الأشعلي (عرق) Ashaali.

(٢) الشَّعْبِيَّة: من هجر الشَّرْبِيَّة من عبدة من سَمَر يقرب بقعاء بمنطقة حائل (حمد الجاسر، المعجم المختصر).

(٣) انظر: القُلَيْن (آبار أم) Qulban (Umm-Al).

(٤) انظر: سَلْمَان (جبل أم) Sinman (Umm).

(٥) هذا لا يكون صحيحاً إلا لو كان الاسم أم سنام كما كتب بالمعجم، ولكن الاسم الصحيح هو أم سلمان.

(٦) انظر: البعيثة (آبار) Baitham.

الاسم	الموقع	الملحوظات
بنيّة ^(١)	جزء النفود الأقرب لجوف آل عمرو.	سهل مرتفع وواسع من الرمال الناعمة، مع صخور ناتئة، وهو العقبة الأولى التي يجب تجاوزها من جوف آل عمرو إلى حائل.
تربة ^(٢)	على بعد ٥٠ ميلاً شمال شرق بقعاء في منطقة نفود المظهور من النفود.	توجد بثران ماؤهما متوسط العدوية، وعمق كل منهما ٣٠ قدماً، والمناطق المحيطة بهما جافة للغاية وتتكون من صحراء حجرية تشغلها بقع رملية. والطبقة السفلية من التربة تتكون من كوارتز متجمع مع صوان وأحجار جيرية. وتمثل تربة مرحلة من مراحل طريق حائل- النجف، ويحميها قلعة صغيرة يبلغ ارتفاع حائطها ٢٠ قدماً، مع أبراج في الأركان. وقد بناها الأمير متعب، وتدافع عنها فرقة من عدة رجال. وتخيم سَمَر الجنوبية في الصحراء المحيطة بتربة.
تَرْبِيَّة ^(٣) (تهجتها غير مؤكدة) ^(٤)	على بعد ١٥ ميلاً شرق الحيانية.	حائط به بثرين، ويقطنه ١٢ نسمة.

(١) انظر: بنيّة Baniyah.

(٢) انظر: تَرْبِيَّة Trubah.

(٣) انظر: تَرْبِيَّة Tarbiyah.

(٤) هذا الشك في التهجئة من المعجم، ولم أجد أصلاً لهذا الاسم، بل لا توجد آبار سوى في جبلّة، ومحير الحنّاتين وهما على بعد أكثر من ٢٢ ميلاً، كما يقعان إلى الجنوب الشرقي من الحيانية.

الاسم	الموقع	الملحوظات
جُبَّة ^(١)	على بعد نحو ٨٠ ميلاً غرب-شمال غرب حائل، و١٦٠ ميلاً جنوب-جنوب شرق جوف آل عمرو. ويبلغ ارتفاعها عن سطح البحر ٣٠٦٠ قدماً.	قرية تقع في وسط النفود ناحية الطرف الشمالي لسهل يمتد لعدة أميال، وأرضه صلبة وصخرية. ويقع جبل أم سلمان ^(٢) على مسافة ميل واحد غرب-شمال غرب جُبَّة. وكانت جُبَّة تتكون من أربعة أحياء، وكانت مكاناً مزدهراً يقيم به نحو ١٠٠٠ نسمة من فرع الرمال من شَمَر. وأثناء السنوات السبع الأخيرة تدهورت بسرعة، ويقدر أنه ليس بها الآن سوى ٢٥ منزلاً يسكنها ١٠٠ نسمة من قبائل مختلفة. وكان للمكان سور، ولكنه الآن مفتوح وغير محمي. والمراعي بجوار جُبَّة من أحسن المراعي في النفود، وتجذب إليها الرحل من عنزة وشَمَر وبني رشيد ^(٣) أثناء موسم سقوط الأمطار بأعداد تصل إلى ٣٠٠ أو ٤٠٠ أسرة. ويزرع هنا قليل من التخيل والحبوب، وترى شجر الأثل لأول مرة عندما تدخل وسط شبه الجزيرة العربية من الشمال. وعمق الآبار نحو ٤٠ قدماً، ومياهها ولو أنها خالية من الطعم إلا أنها أحسن من مياه جوف آل عمرو. ومنذ أربعين عاماً كان أمير جبل شَمَر يجمع ضريبة نظير الانتفاع بالمياه، ونسبتها دولاران عن المسافر الذي يعبر النفود ودولاراً واحداً لمن لم يعبرها.
جبل شمالان ^(٤)	على بعد ١٥ ميلاً شمال-شمال شرق تربة.	تل منفرد ارتفاعه معقول يمثل معلماً بالنفود ^(٥) .
الحنَّاتين ^(٦)	على بعد ٣٠ أو ٤٠ ميلاً جنوب شرق جُبَّة.	زوج من الكثبان الرملية العالية.

(١) = تربة نحو ١٥ ميلاً، وليس شرق-شمال شرق كما ذكر بالمعجم.

(٥) المقصود بالنفود هنا ليس النفود الكبير بل نفود المظهور، والوصف يجعله بالتيسية شمال نفود المظهور.

(٦) انظر: الحنَّاتين (طعوس) Hinatain.

(١) انظر: جُبَّة Jubbah.

(٢) وردت تهجتها في المعجم هكذا Sinman، وهو تصحيف. وانظر: سَلَمَان (جبل أم) Sinman (Umm).

(٣) ورد في الأصل Hataim.

(٤) لم أجد جبلاً بهذا الاسم، ولعله جبل الجيبيل (٣٠-٢٨، ٥٢-٤٢)، ولكن جبل الجيبيل يقع شمال-شمال غرب =

الاسم	الموقع	الملحوظات
الحَيَانِيَّة ^(١)	بين حائل والحزول على مسافة نحو ١٢٥ ميلاً شمال-شمال شرق الفلوق.	مجموعة مكونة من خمسة آبار عمقها ٢٥ قامة، وماؤها عذب، ويخيم به بدو شَمَر والصلبة أحياناً. وقد أقام أمير جبل شَمَر مركزاً صغيراً دائماً لحراسة الآبار.
حَبَّ صَبْحَانَ ^(٢)	عند جنوب-جنوب شرق ^(٣) الطرف الشرقي للونديّات.	جزء من النفود صغير الامتداد.
شَامَة ^(٤)	على بعد ٤٠ ميلاً شرق-شمال شرق، بقاء.	محطة استراحة على طريق حائل-النجف.
طُوَيْيَّة ^(٥)	على بعد ٤٠ ميلاً شمال غرب حائل.	قرية صغيرة في النفود، وعدد سكانها ١٠٠ نسمة.
عَكْرِشَة ^(٦)	على بعد ساعة واحدة شمال قبة على الطريق من الكويت إلى مكة المكرمة ^(٧) .	مورد ماء به ٥٠ بئراً ماؤها عذب على عمق قامة واحدة.
علم النفود أو عَلِيم النفود ^(٨)	على بعد ٨٠ ميلاً جنوب شرق جوف آل عمرو.	يوجد تلتان من الحجر الرملي الذي تبدل لونه إلى الأسود بفعل الظواهر الجوية، وهما على هيئة هرم. وهما العلامة الأساسية على الطريق عبر النفود من جوف آل عمرو إلى حائل، ويبعد الواحد عن الآخر نحو ٦٠٠ ياردة. وترتفع التلة الشمالية نحو ٢٥٠ قدماً فوق مستوى السهل، والجنوبية نحو ١٢٠ قدماً. وقاعدة الأول ترتفع ٣٥٥٠ قدماً فوق مستوى سطح البحر، وتعرف التلتان أيضاً باسم عليم السعد وعليم العطش ^(٩) .

= النَّفُود الكَبِيرُ فهو غير صحيح، أما إذا كان المقصود قبة الموجودة في التنيسية فهو صحيح.

- (٨) انظر: عَلِيم النفود (جبل) Alaim-An-Nafud؛ وَعَلِيم السَّعْد (جبل) Alaim-As-Said؛ وَعَلِيم الظَّمَا (جبل) Alam Al Atsh؛ وَعَلِيم النفود (جبل) Alam An Nafud؛ وَعَلِيم السَّعْد (جبل) Alam-As-Saad.
(٩) ورد عليم العطش Alam-al-Atsh، وهو وإن كان يدل على الظَّمَا فالاسم المستخدم هو عليم الظَّمَا.

(١) انظر: الحَيَانِيَّة (بئر) Haiyaniyah.

(٢) انظر: صَبْحَانَ (حَبَّ) Subhan (Khabb).

(٣) الصحيح أنه يقع عند جنوب-جنوب غرب الطرف الشرقي للونديّات.

(٤) انظر: شَامَة Shamah.

(٥) انظر: طُوَيْيَّة Tuwaiyah.

(٦) انظر: عَكْرِشَة Akairishah.

(٧) ورد اسم Jibbah وإذا كان المقصود جبة الموجودة في =

الاسم	الموقع	الملحوظات
فلوق ^(١)	تبدأ من بعد ٣٠-٣٥ ميلاً شمال غرب عُلَيم النفود، وتمتد للشمال الغربي لمسافة تتراوح بين ١٥ و ٢٠ ميلاً.	مكان معروف أنه الأكثر صعوبة في النفود ويتكون من وهاد وتلال شديدة الانحدار مما يجعله صعباً على المسافرين تحديد اتجاههم وتقدمهم. وهناك مجموعة فلوق عميقة، ومجموعة من الشجيرات. والطريق بين حائل وجوف آل عمرو يقطع هذه المفازة.
قَنَا ^(٢)	على بعد ٥٠ ميلاً شرق- شمال شرق جُبَّة ^(٣) ، و ٣٠ ميلاً شمال غرب حائل، وترتفع ٣٢٨٠ قدماً فوق مستوى سطح البحر.	قرية في النفود قريبة من نهايتها الجنوبية تقع في سهل طباشيري تحيط به تلال منخفضة من الحجر الرملي. ويتألف المكان من نحو ٢٠ منزلاً لَشَمْر مع ٦ آبار، وستة بساتين للتخيل. والتربة رملية والماء عذب، ويزرع قليل من الفواكه، وبعض الحبوب وخصوصاً الشعير. ومزارع الحبوب ليس لها سور.
لايجة Mujian (التهجئة غير مؤكدة) ^(٤)	على الحدود الشمالية للفلوق.	حاجز كبير من الرمال الناعمة مع شجيرات ليس لها ورق إلا في الشتاء. وللحاجز لون خفيف، وتسمى به النفود لمسافة في شمالها على طريق وادي الشقيق.
لَزَام ^(٥)	شرق الأشعلي.	جزء من النفود يشبه الأشعلي في الحجم والشكل والاتجاه، وبينهما حدود مشتركة.

(١) انظر: فلوق (Or Faluh)؛ وانظر تعريف الفائق والفلق أعلاه.

(٢) انظر: قَنَا Qara.

(٣) هذا خطأ، والصحيح أنها تبعد عن جُبَّة نحو ٥٥ كم (٣٤ ميلاً) باتجاه الجنوب الشرقي.

(٤) انظر: لايجة Mujian. والشك من المعجم، ولم أجد هذا الاسم، ولعله لايجة فما زال الاسم موجوداً في خب لايجة، وهو يقع قرب المكان المذكور؛ إذ هو في الطرف الشمالي للنفود بنهاية الفلوق.

(٥) انظر: لَزَام (عرق) Lazzam.

الاسم	الموقع	الملحوظات
المَظْهُور	يمتد من جبل شمالان ^(١) إلى نقطة تقع إلى الشرق قليلاً من عين ابن فهيد في القصيم.	جزء من النفود طوله ١٠٠ ميل، لكنه ضيق. وتقع تربة على الجانب الغربي للمظهر قرب نهايته الشمالية. ويحتوي المظهر على آبار الزبيرة ^(٢) ، والرديفة ^(٣) ، والبعيثة، والطلحي ^(٤) ، وعكيرشة، وقبة. والأخيرة على طريق الكويت-مكة المكرمة عبر القصيم. وهنا يخيم عرب سَمَر الجنوبية.
نَوَاطِر ^(٥)	في غربي المظهر، وتمتد جنوباً إلى ضيعة ^(٦) في أطراف القصيم.	هي منطقة من النفود طولها ٦٠ ميلاً وضيقة. وتتكون من ثلاثة عروق متوازية تمتد باتجاه الشمال الغربي والجنوب الشرقي، وهي أم الشميد ^(٧) في الشرق، وأم عاذر في الوسط، والبترا ^(٨) في الغرب.

(١) لم أعثر على جبل بهذا الاسم، ولعله جبل الجبيل (انظر جبل شمالان أدناه).

(٢) الزبيرة: هي عُقْل من مناهل التيسية الواقعة في الجنوب الغربي منها، ويقربها أم الذبابة وسدحة، آبار. وأرى أن الزبيرة هذه هي التي سماها ياقوت الزبير، أو يقربها وهي من مياه قبيلة حرب، جنوب شرق الثعلبية، وفيها مركز حكومي وتبعد عن حائل بنحو ٣٢٠ كيلاً (حمد الجاسر، معجم شمال المملكة).

(٣) الرديفة: من سوارذ بني علي من حرب بقية (حمد الجاسر، المعجم المختصر).

(٤) انظر: الطلحي (آبار) Talaih.

(٥) انظر: نَوَاطِر Nuwadhira.

(٦) انظر: ضيعة Didah.

(٧) انظر: الشَّمِيد (نَاطِرَة أم) Dhumaid (Umm-Adh).

(٨) انظر: البترا Batrah.



الاسم	الموقع	الملحوظات
وادي الشقيق ^(١)	على بعد نحو ٢٥ ميلاً جنوب شرق جوف آل عمرو.	<p>وادي يجري شمال شرق وجنوب غرب، وعرضه ميل واخفاضه عما يجاوره ١٢٠-١٥٠ قدماً، وهو وعربه صحخور على السطح في بعض الأماكن، وفي أماكن أخرى صوان أو رمال، وهو يصرف مساحة كبيرة من النفود ويغذي آبار الشقيق والزهييري^(٢).</p> <p>ويبلغ عدد آبار الشقيق^(٣) بترين في هذا المكان المعتادلورود الماء، وعمقها ٢٠ قدماً في الأرض الصلبة، والجزء العلوي مبطن بالطوب، والباقي ١٠٠ قدم أو أكثر في الصحخور. وقطر فوهة البئر يبلغ ثلاثة أقدام ويزيد كلما زاد العمق. ولا تنقطع المياه أبداً، وهي عذبة عموماً، وتصبح ننتة في بعض الأحيان. ويجتمع البدو من قبائل عنزة وشمّر والشرارات خصوصاً في نهاية الصيف. أما آبار الزهييري فتقع إلى الشرق على مسافة أبعد تبلغ نحو ٦ أميال.</p>
الوُندِيَّات ^(٤)	تمتد من شامة في الشمال الغربي حتى صَبْحَانَ في الجنوب الغربي.	<p>ثلاث زبائر رمالية متوازية وطويلة ومنخفضة تصل إلى ٣٠ ميلاً وعرضها قليل من الأميال. ويفصلها عن لُزَام في الجنوب الغربي حزام ضيق.</p>

(١) انظر: الشَّقِيق (وادي) (Shaqiq (Wadi).

(٢) وردت تهجتها في المعجم هكذا Azhari.

(٣) انظر: الشَّقِيق (آبار) (Shaqiq).

(٤) انظر: الوُندِيَّات (Windiyat).

ويقول العرب إن النفود تمتد من الجوف إلى صنعاء وهذا صحيح عموماً، أما إذا أردنا مزيداً من الدقة فإننا نجد تجمعين رئيسين للرمال هما: النفود في الشمال والربع الخالي في الجنوب يربطهما بدرجة متفاوتة السنة وأحزمة رملية تعبر بصورة رئيسة حدود نجد الشرقية، ولكننا نجدها أيضاً في صورة مناطق معزولة عبر قلب شبه الجزيرة ذاته، ويطلق عليها النفود الصغرى أو الدُهْنَاء، حسب طبيعتها، حيث تنطبق الأخيرة بصورة خاصة على الأحزمة التي تتكون من عروق من الكتبان الرملية، تفصلها عن بعضها شقاقات من الإستبس الصلب.

أما في الشمال والغرب فإن طرف رمال النفود يتسم بالفجائية والانحدار؛ إذ ترتفع الكتبان وكأنها جدران أقيمت فوق ما يحيط بها من إستبس. وفي الجنوب تتسم الحافة بقدر أقل من الوضوح من حيث معالمها. وفي الشرق تخرج الرمال عن حدودها متسقة الشكل، لتنبعث منها قطاعات طويلة على شكل السنة إلى الصحراء الجافة. وأبرز هذه القطاعات هي الدُهْنَاء وأرض المظهور، يعبر أحدها وسط شبه الجزيرة ليلتقي في نهاية الأمر بالصحراء الجنوبية، بينما يمتد القطاع الآخر لمسافة مئة ميل.

ولا تكاد نجد في النفود ذاتها أي آبار غير أن أطرافها وفيرة المياه إلى حد ما، ولا نجد مختلفاً

= تكاد تعرف عندهم، وهذا يؤيد الرأي القائل أنها فعلاً تحريف للكلمة العربية «نُهْود» (انظر: عبدالله الوليعي، ١٤١٧هـ بحار الرمال في المملكة العربية السعودية). وقد اشتهر النُّفُود الكَبِيرُ بذلك بحيث إن إطلاق كلمة النفود بدون إضافتها لاسم محلي تتوجه مباشرة للنفود الكبير. ويكثر تقييد كلمة النفود بإضافتها لأسماء محلية كنفود الغميس ونفود السر وغيرها.

والوصف الآتي للنفود يوفر معلومات إضافية:

أ - النُّفُودُ الشَّمَالِي:

وهي برية من الرمال العميقة تفصل الصحراء السورية عن جبل شَمَّر، وتمتد نحو ١٤٠ ميلاً من الشمال إلى الجنوب، ونحو ١٨٠ ميلاً من الشرق إلى الغرب، وكانت فيما مضى تعدّ ذات أبعاد أعظم غير أن حدود المنطقة الرملية قد عرفت الآن على نحو يتسم بالدقة، وما ذكر من أبعاد تمثل تقديراً لأقصى امتداد للرمال بالنفود. وهي تمثل مثلاً تقريباً يمتد من مسيرة يوم شرق تيماء إلى طرف منخفض الجوف، وجنوباً تمتد حتى سفوح جبل أجا، وفي الشمال الشرقي يمتد حتى آبار انجِيَانِيَّة. ويعرف مهد الرمال المتصل بالنفود، ويسميه البدو من حين لآخر بالرمل العالي، وقد استخدم داوتي Doughty لفظة «النفود» ليشير إلى جميع المناطق الرملية في شبه الجزيرة العربية^(١).

(١) نُّفُود: هو الرمل المتراكم ويجمع على نَفْد ونَفْدَان، وتصغيره نَفِيد، وهو استعمال شائع في المملكة العربية السعودية. ويبدو أن ليس له أصل في اللغة العربية فقد بحث عنه في المعاجم المعروفة فلم أجده ذكره. يقول حمد الجاسر ١٤٠١ (هـ:ج ٤، ص ١٧٥٠): «يطلق المعاصرون كلمة النُّفُود على كتبان الرمال المتركمة فيقولون: نُّفُود الدُهْنَاء، ونُّفُود السَّر، ونُّفُود البِتْرَاء، والنُّفُود الكَبِير، ويقصدون بالأخير ما يسمى قديماً رَمَال عَالِج. ويرى بعضهم أن الكلمة تحريف النُّهُود، جمع نَهْد، ومنه النُهْدَاء، وهي الرملة المشرفة». ا.هـ. قال ابن منظور (ج ٣، ص ٤٣٠): «النُهْدَاء من الرمل، ممدود: وهي كالرابية المتلبدة كريمة تثبت الشجر، والنُهْدَاء الرملة المشرفة». قلت: من الطريف أن مصطلح «نُهْود» وتصغيره «نُهِيد» ما زال يستخدم في السودان بنفس دلالة «نُّفُود» في المملكة العربية السعودية. بل إن كلمة «نُّفُود» للدلالة على شكل الرمال لا =

لأم القلبان^(٥) شمال-شمال غرب حائل، وفي الحيزاء^(٦)، والقلبان^(٧)، والعباسية^(٨) بين حائل وتيماء. وكانت تلك هي الآبار المعروفة الوحيدة في تلك الرمال، ومع ذلك فربما توجد آبار أخرى لا يعرفها غير البدو في النقار العميقة التي تأخذ شكل حذوة الفرس^(٩) والتي تهبط بين أونة وأخرى إلى الأرض الصلبة تحتها، لذلك فمن المحتمل احتواؤها على الآبار.

والسفر في هذه الأماكن بطيء وشاق نظراً لما يعترض الدروب من انعطافات والتواءات يقتضيها وجود تلك النقار، وكذا بسبب ما تتسم بها البنية الرملية من رخاوة. وليس هناك ملامح لشكل الأرض في هذه البقاع سوى هذه النقار البارزة التي قد يتراوح عمقها بين ٢٠٠ و ٣٠٠ قدم، وذلك بالإضافة إلى ما يظهر بين الفينة والفينة من منكشفات صخرية فوق الرمال ليستخدمها المسافرون علامات ممتازة على الطريق.

أما المعابر التي تتخلل ذلك العائق الرملي الذي يفصل بين جبل سَمَر وسوريا فليس منها سوى معبر واحد معترف به، وتستغرق رحلة القوافل القادمة من دمشق إلى حائل عبر النفود بين الجوف وجبل أجا مسيرة ١٠-١٢ يوماً. والمسافة بين الواحات هي ٢٦٦ ميلاً؛ ٢٢٠ ميلاً منها عبارة عن صحراء رملية، أما المرحلة

عن امتداد الرمال سوى منخفض جُبَّة على طريق الجوف-حائل. وهي منطقة منخفضة عن مستوى الرمال المحيطة بها بنحو ٣٠٠ قدم، وتحميها من زحف الرمال سلسلة من التلال المنخفضة من الحجر الرملي. وقد كان في هذه البقاع إحدى القرى، ذكر فالن Wallin أن بها ١٧٠ أسرة، كما كان بها أشجار نخيل وكميات وفيرة من الماء، ثم أتى عليها حين من الدهر تناقض عدد سكانها إلى نحو ١٠٠ نسمة، وتقول آخر التقارير أن سكانها قد هجروها تماماً. أما المنطقة التي تجاورها فما تزال مركزاً عظيماً للبدو، نظراً لما بها من مراعى تعد الأجود في النفود كلها. أما المنطقة المسكونة الأخرى الوحيدة في هذا البحر الرملي فهي قرية صغيرة تسمى قنأ^(١٠)، تقع داخل النفود مباشرة على الطريق بين حائل وجُبَّة. وكان بها فيما مضى نحو ٢٠ منزلاً، وبقعة صغيرة مزروعة.

كما نجد بضع مواضع للمياه داخل أطراف النفود، كالشقيق^(١١) على سبيل المثال الذي يبعد مسيرة ١٢-١٤ ساعة إلى الجنوب الشرقي من الجوف، حيث يمكن القول إنها داخل الحزام الرملي، وقد ذكر تولدة Nolde آبار خَوْعَاء^(١٢) شرق-جنوب-شرق الجوف بالنفود، كما وجد فالن Wallin ميهاً للشرب بالأطواء^(١٣) في تلك الرمال الواقعة بين حائل والحيائية. وعلى الطرف الجنوبي، نجد ميهاً في الفلق العظيم

(٥) انظر: القُلبَان (آبار أم) (Qulban (Umm-AI).

(٦) انظر: الحيزاء (آبار) (Haiza).

(٧) انظر: القُلبَان (آبار) (Qulban).

(٨) انظر: العباسية (جبل) (Abbasiah (Jabal-AI).

(٩) تسمى النقار جمع نقرة (انظر: عبدالله الوليعي،

١٤١٧ هـ، بحار الرمال في المملكة العربية السعودية).

(١) انظر: قنأ (Qara).

(٢) انظر: الشقيق (آبار) (Shaiqiq).

(٣) ورد بالمعجم تهجتها هكذا Hoah. انظر أيضاً: خَوْعَاء (Khawaa).

(٤) انظر: الأطواء (بئر) (Atwa (Bir AI).

كما نجد كثيراً من النباتات المتسلقة العجيبة التي تنمو على جذور الغضا، وهي نباتات صحراوية نمطية، مليئة بالرطوبة، تحتاجها الحيوانات إذا اشتد بها الظمأ إلى الماء. وتعد حشائش النفود علناً ممتازاً للجمال بل إنها لفرط قيمتها الغذائية في أشهر الربيع تكفي هذه الدواب مؤونة البحث عن الماء لأسابيع كثيرة بعد كل مرة تحصل فيها على هذا الكلا. وبذا يستطيع البدوي الذي يعيش على لبن الإبل أن يرتحل مسافات بعيدة في أعماق الكثبان الرملية التي لا ماء فيها.

بل إن الرمال تعد مناسبة للتشجير المزروع، فيذكر داوتي Doughty كيف أنه وجد كثيراً عظيماً في بريدة، وقد غرست فيه حديثاً أشجار الأثل. وقد درج الأهالي على غرس الشتلات في الرمال الرخوة، ثم ربيها لمدة عام واحد، وما إن ينتهي العام حتى تكون هذه الشتلات قد مدت جذورها الطويلة لتنمو وتزدهر بعد ذلك معتمدة على نفسها. وعلق على ذلك داوتي Doughty بقوله: إن رمال شبه الجزيرة العربية يمكن أن تصبح غابات خضراء إن غرست بها أشجار الأثل.

وتهطل بواكير المطر في نحو منتصف نوفمبر، وسرعان ما يتبعها سريان الرحيق في أغصان الشجيرات ذات الأشواك، كما يبرز العشب والحشائش المزهرة وسط الرمال.

والبدو شديدي الولع بالنفود لما يجدون بها من وفرة في الحطب وكثرة في الكلا، كما تعد النار الدافئة مأوى لهم بعد تعرضهم للأنواء وسط الصحاري المحيطة بها، كما يجدون فيها أيضاً وقاية

الطويلة التي يتعذر فيها وجود الماء فهي تلك التي بين الشقيق وجبّة، وتبلغ ١٥٠ ميلاً تستغرق عادة ما بين ٧٠ و ٩٠ ساعة، على الرغم من أنها قد قطعت في ٥٠ ساعة. ولم يسلك طريقاً آخر عبر النفود إلا نولدة Nolde الذي سافر من الجوف بمحاذاة الحافة الشمالية للرمال (ولكن في داخل النفود) إلى الحيّانة ومنها جنوباً إلى حائل. ويقول نولدة Nolde إن الطريق التي سلكها هي الأقصر، وأن المرحلة عديمة الماء أقصر من مثيلتها على طريق الجوف-جبّة. أما الحقيقة حسب علمنا الآن بموقع الحيّانة فإن المسافات بين الآبار تكاد تكون متساوية، بينما المسافة الإجمالية للرحلة قد تكون أطول. والنصف الأخير من هذا الطريق، بين الحيّانة وحائل فهو طريق معروف عبر الطرف الشرقي للنفود ويربط جبل سَمَر بالعراق، أما المعبر الرمي فيستغرق يومين وحالة الطريق تتسم بالسهولة النسبية. وليس هناك طرق مسجلة أخرى في النفود سوى الطريق التي تتجه غرباً من جبّة إلى فجر^(١) وتبوك، وتتخلله مسافة ١٠٠ ميل بلا مياه.

وبينما يهجرها الجميع في فصل الصيف حين يصير الحر فوق الاحتمال، فإنها في فصلي الشتاء والربيع ملجأ لجميع القبائل المقيمة على حدودها. ومن عجب أننا نجد بتلك المنطقة الرملية كثيراً من النباتات، والكثبان تغطيها بصورة متفاوتة شجيرات كبيرة من الغضى (وهي نوع من الأثل) والأرطى مع وجود أجمات من الحمر^(٢) والعائز، وحشائش غضة طويلة كالنصي والسبط،

(١) ودي فجر.

(٢) وردت تهجتها في المعجم هكذا Hamarah، ولم أجد اسم نبات مرعي بالنفود بهذا الاسم، وقد يكون هو الحماط الذي ينتشر بالنفود وترعاه الحيوانات.

نسبية من هجمات المغيرين، على الرغم من أن البدو يرون في وجودهم بالنفود خطراً عليهم للسهولة التي يمكن لأعدائهم بها اقتفاء آثارهم في الرمال.

وتسكن المناطق الغربية والجنوبية الغربية حلف بشر وأولاد علي، والعواججا، والفقراء، والشمرات، وغيرها، بينما تسكن قبائل شَمَر الجنوب والشرق، أما قبائل عنزة الكبرى (العمارات والرولة) فتأتي إلى النفود من الشمال. أما التوزيع فلا يعدو أن يكون نمطياً كما يحدث في الظروف العادية، فقد عرف ما بين شَمَر والرولة من خصومة على المناطق الغربية. ولا يحتمل أن تلتقي بأحد من غير هذه القبائل في النفود سوى الصلب.

والطرائد البرية متوافرة في منطقة الرمال حيث نجد الغزلان والنعام والأرانب وأعداد لا تحصى من القوارض، بينما تمثل النفود ومناطقها الموطن الأصلي للمها العربي الذي يشبه المها الأفريقي، كما نجد عدة أنواع من الثعابين السامة.

أما محاور الكثبان فتتجه إلى الشمال والجنوب ويواجه تجويف حذوة الفرس الهائل الجنوب الشرقي^(١). ونظراً لأن الرياح السائدة تهب من الغرب إلى الشرق، فإن الكثبان تتجه جوانبها المنحدرة نحو الشرق والجنوب الشرقي. وينطبق ذلك على بحر الرمال الرئيس، أما على الطرف الشرقي منه فإن محاور الكثبان تبدأ في التراجع

(١) هذه هي الكثبان الهلالية التي تكوّن بها الرياح السائدة من الشمال الغربي فينتجه قرناها اتجاهاً مضاداً للرياح، ولها جانبان جانب هين الانحدار يسمى الظهر ويكون في مواجهة الرياح، وآخر شديد الانحدار في مقدمة الكثبان تنهال عليه الرياح المدفوعة من ظهر الكثبان.

بالتدريج حتى إذا ما وصلنا طريق حائل-الحياينة اتخذت اتجاه الشرق والغرب. أما الرياح السائدة بين حائل زبريدة فهي على ما يبدو من الجنوب^(٢).

وتعد منخفضة الفلوق^(٣) أبرز ملامح النفود إلى حد كبير. ونجدها في مواضع مختلفة تحمل أسماء فلج felj، وفلق felq، وقعرات Garat، وقعر Gar. وينطبق فلي Feli أو فلج عادة على تلك الأشكال الأرضية التي توجد على طريق الجوف-حائل. وتستعمل شَمَر لفظة غيران للإشارة إلى تلك الأشكال الموجودة في الشمال الشرقي. أما لفظة قعر Gar فهي لفظة اصطلاحية أكثر عمومية بالنسبة للأشكال الأرضية التي توجد في كل من النفود والذهناء. ولقد ثارت مناقشات كثيرة حول أصلها، وحول ما يرتبط بها من أشكال غريبة. وتعد الرياح الغربية السائدة في هذه المنطقة من غير شك، هي العامل الرئيس التي يمكننا أن نعزي وجودها إليه. ولكننا لا نستطيع الجزم مع ذلك هل نتجت هذه الأشكال بفعل الحركة المباشرة من الغرب أم بفعل عوامل الصقل المتمثلة في الدوامات الخلفية. وفي كثير من الحالات تستمر على ما يبدو حتى تصل إلى السطح الأصلي كما نجد بعضها ثابتاً؛ إذ يستخدمه المسافرون في المعتاد للتخييم، بل نجد بها بعض الآبار. ويتضح من ذلك أن هذه الحفر تكونت نتيجة عمليات مختلفة عن تلك التي أدت إلى تراكم الكثبان المتحركة، كما أنها شديدة الانتظام من

(٢) هذا غير صحيح فالرياح هناك متقلبة الاتجاه، ولكن السائدة منها ما تزال من الشمال الغربي.
(٣) انظر تعريف الفلوق أعلاه.

الجرد^(١) في القصيم، تطلق على الكثبان المستقرة التي تنمو بها الشجيرات الصحراوية، كما نجد أن الطعوس^(٢) تطلق على الكثبان المنفردة العالية والتي تخلو بصورة عامة من الغطاء النباتي، كما تطلق أيضاً على الكثبان البيضاء الصغيرة المصاحبة للفلق. أما الرمال الخفيفة المتحركة فيطلق عليها لفظة عدانة^(٣) وكثيب^(٤). والكابل Kabl هو تل رملي عادي، والبركة Barkah هي رقعة منعزلة من الثفود^(٥). ونجد لون الرمال يتفاوت من الأبيض إلى الأحمر القاني، ليلغ أشده في الوسط ثم يبيض بعد ذلك في الأطراف.

وتقع الثفود على ارتفاع متوسط يبلغ ٢٥٠٠ قدم فوق سطح البحر، وفي الشمال والشرق يصل ارتفاع الأرض التي يقوم عليها الثفود إلى

(١) جرد القصيم جمع جردة وهي عند العامة الأرض الرملية المطردة المستوية التي تبت العشب (محمد العبودي، معجم بلاد القصيم).

(٢) طُعُوس جمع طُعُوس وهي شكل من أشكال الكثبان الهلالية، يتميز ب بروز ظاهرة الظَهْر واللَّهْد. فظَهْر الطعوس هو جزء الكثبان المعرض للرياح، بينما يقع اللهد ذو الانحدار الشديد في الجانب الآخر المحمي من الرياح، ودائماً ما يذري الدائق الرياح المتحركة لمنطقة اللهد. ويبدو أنها تحريف لكلمة دُعُص ذكر ابن منظور (ج٧، ص٣٥) أن الدُعُص قور من الرمل مجتمع، والجمع أطعاص ودُعُصَة، وهو أقل من الحقف (عبدالله بن ناصر الوليعي، بحار الرمال في المملكة العربية السعودية).

(٣) العَدَانَة هي منطقة رمال عظيمة أكبر من العرايق تتكون من النقاء مجموعة من الطعاميس، مما يخلق منخفضات عديدة بين رؤوس الطعاميس قد تسمى تقار (عبدالله بن ناصر الوليعي، بحار الرمال في المملكة العربية السعودية).

(٤) كَثِيب تصغير كَثبان وهي الرمال المتجمعة العالية. (٥) ربما يقصد المعجم البرخان، وهو لفظ آخر للكثبان الهلالي.

حيث الشكل حيث يمكن وصفها وصفاً صحيحاً أنها شبه حدوة الفرس الضخمة. أما من حيث الحجم فهي تتفاوت تفاوتاً عظيماً، حيث يغطي بعضها ١٠٠ فدان، بينما لا يغطي بعضها الآخر فداناً واحداً. وقد يتراوح متوسط العمق بين ١٥٠ و ٢٥٠ قدماً، كما يتجه أعمق جزء منها جميعاً صوب الشمال الغربي، بينما تتجه الجوانب صوب الجنوب الشرقي. وهي لا تتفاوت أبداً على ما يبدو في هذه الناحية سواء منها ما نجده في كثبان الثفود الممتدة من الشمال إلى الجنوب، أو تلك التي نجدها في حزام الدُهْنَاء بين الكثبان المتجهة شرقاً وغرباً. أما الجوانب الداخلية فشديدة الانحدار، وتفتقر إلى الاستقرار في وسط هذا الحزام ويقل نصيبها من تلك الصفات كلما اتجهنا صوب الجوانب. وتغطي النباتات الطبيعية تلك الجوانب شأنها في ذلك شأن الكثبان العادية.

والرمال تكون أعمق ما تكون، والمطر أغرز ما يكون في الأجزاء الغربية والجنوبية والوسطى، أما في الشمال والغرب فتشتد ضحالتها وخفتها من ناحيتي النسيج واللون، بينما تتلاشى بالتدرج تلك النقار المميزة، والكثبان المرتفعة الجرداء الموجودة في الوسط والغرب. وتصبح سطوح الرمال بالشرق أكثر استواء، ثم نجد في نهاية الأمر يصبح بحر الرمال كثباناً متفرقة في وسط صحراء جافة. ويصل عمق الرمال في الغرب إلى ما بين ٢٠٠ و ٣٠٠ قدم، أما في الشرق فلا يتجاوز ١٠٠ قدم. ونجد اختلافاً إلى حد ما في أسماء تلك الكثبان. فنجد طائفة من الأسماء فيها ما يطلق على كل نوع من أنواع الأشكال الرملية، فنجد لفظة

نحو ٢٠٠٠ قدم فوق سطح البحر، وفي الجنوب والغرب نجدها تصل إلى ٣٠٠٠ قدم.

أما من حيث المناخ فإننا لا نجد النفود منطقة لا تهطل بها الأمطار، فقد شهد الرحالة عواصف مصحوبة بمطر غزير، كما رأوا بركا أسنة من مياه الأمطار، بينما نجد الغطاء النباتي فوق الكثبان شاهداً على أن تلك الرمال تحتفظ بقدر كبير من الرطوبة. أما الطقس فعرضة لتفاوتات عظيمة خلال وقت قصير، فلقد شهد شكسبير Shakespear المطر والعواصف الرعدية والرياح الباردة والحر القانظ في شهر أبريل على الطرف الشمالي من الرمال، أما الصقيع فهو أمر مضاد خلال ليالي الشتاء. والحرارة معرضة لقدر كبير من التغير خلال الأربع والعشرين ساعة، فربما تلي حر الظهيرة صقيع بعد الغروب.

ب- الدَّهْنَاءُ، أَرْضُ المَظْهَورِ وَنَفُودِ الوَشْرِ:

تطلق لفظة الدَّهْنَاءُ عادة على أحزمة الرمال التي تخرج من النفود الشمالية، ثم تتخذ شكل أسنة وشرائط بمحاذاة الحدود الشمالية للقصيم وسدير والعارض، لتفصل تلك المناطق في نجد عن مناطق الخليج الكويت والأحساء.

وينبغي ألا نطلق اسم الدَّهْنَاءُ إلا على الجزء الأوسط من الحزام في أقصى الشرق حيث نجد السمة المميزة للدَّهْنَاءُ وهي سلسلة من التلال الرملية المتوازية^(١) التي يفصل بعضها عن بعض مناطق من الأرض الجرداء الجافة. أما أحزمة

الرمال العديدة التي تتكون من كتبان متصلة أو حتى من تلال رملية مختلطة لا شكل لها فلا ينبغي أن نطلق عليها هذا الاسم. وأحزمة الدَّهْنَاءُ أحزمة رهيبة في حد ذاتها، ولكنها لا تغطي منطقة ضخمة واحدة، ومن ثم فلا تعني بالضرورة مسافات طويلة ينعدم فيها الماء.

والدَّهْنَاءُ الرئيسة هي حزام الرمال الذي يخرج من النفود في المنطقة المجاورة للينئة ليمتد ٦٠٠ ميل قبل أن يتلاشى في الصحراء الرملية الجنوبية. وعند بدايته فإن عرضه يصل إلى ١١ ميلاً، غير أن الرمال لا تنسم بالعمق وليس هناك صعوبة في عبورها.

ونجد أن تلك الرمال لا تكاد تشاهد بصفتها معلماً أرضياً في الأماكن التي يعبرها طريق الحج العراقي (درب زبيدة)، أما إذا ابتعدنا ٤٠ ميلاً ناحية الشرق إلى جنوب لينئة مباشرة فإنها قد تصل إلى ١٥ ميلاً في العرض، بينما يبلغ ارتفاع الكثبان الممتدة شرقاً وغرباً إلى نحو ٥٠ قدماً، أما قمم هذه التموجات فيفصلها بعضها عن بعض مسافات تصل إلى نحو ٣٠٠ ياردة، كما نجد أشكالاً معدلة لحفر الفلوق الظاهرة النمطية في النفود نفسها.

وتنساح الدَّهْنَاءُ الآن في اتجاه الجنوب الشرقي، ثم تمضي في الحزام ذي الخمسة عشر ميلاً في العرض نفسه لمسافة ١٠٠ ميل، ثم تعبر وتعترض وادي الرُّمَّة العظيم. وهنا تعبرها القوافل التي تعمل بالتجارة بين بريدة والبصرة أو الكويت. ويستغرق عبورها نحو ٤ ساعات. ويبلغ ارتفاع الكثبان ٢٥ قدماً فوق السهل.

(١) أي العروق التي تفصل بينها شقاقات.

النمط الخاص بالدهناء أي العروق المتوازية؛ إذ يظل هناك-على ما يبدو- بقايا العروق الرملية الأخرى على الطرف الشرقي. فإذا ملنا ميلاً طفيفاً ناحية الشمال من طريق الرياض-الهفوف فإننا نجد مساحة أوسع على ما يبدو من الرمال؛ إذ قدر بلي Pelly أن عبورها يستغرق مسيرة يومين.

وبعد تلك النقطة تتخذ الدهناء اتجاهها نحو جنوب-الجنوب الشرقي، ثم تميل تقريباً باتجاه الجنوب تماماً. وباستثناء مرور ليتشمان Leachman من خلالها لمسافة ٤٠ ميلاً بعد ذلك، فلا نعلم عنها شيئاً. ويقال إنها تمضي في نفس الاتجاه حتى تندمج في نهاية الأمر في بحر الرمال الجنوبي العظيم، وهو الربع الخالي. وعند نقطة عبور ليتشمان Leachman يبلغ عرضها ٣٠ ميلاً، غير أن كثيراً من معالمها قد تغيرت بحيث وصفها ليتشمان Leachman أنها لا تكاد تزيد على كونها أحد السهول الرملية، فالتموجات صغيرة، وعمق الرمل صغير.

وقد اتخذت هذه المساحة الرملية شكلاً عاماً عبارة عن حاجز شبه دائري طويل يفصل نجد في المنطقة الوسطى عن الأراضي المنخفضة في العراق وساحل الخليج العربي. وهي تقع على ارتفاع يصل إلى ١٢٠٠ قدم في المتوسط، ويحده من جهة الغرب الأراضي الأكثر ارتفاعاً ومن الشرق ذلك السهل المستوي الذي يسمى الصمان. والرياح السائدة-على ما يبدو- تتفاوت حسب المناطق المختلفة بين الجنوب والغرب، كما يتفاوت اتجاه الكثبان بحسب ذلك التفاوت في الرياح السائدة. ففي الشمال تمتد شرقاً وغرباً، مع اتجاه جوانبها المنحدرة صوب الشمال. وفي القسم الأوسط من الدهناء، تمتد هذه الكثبان

ونمضي الدهناء لمسافة ٥٠ ميلاً أخرى وقد حافظت على الهيئة نفسها بثبات وبالاجتهاد نفسه، ثم تشرع الرمال في الانتشار منقسمة إلى عروق متوازية. فإذا تجاوزنا ٦٥ ميلاً إلى الجنوب الشرقي من نقطة عبورها لوادي الرمة وجدنا هذه الرمال وقد اتسعت لتصل إلى ١٨ ميلاً في العرض لتكوّن أربعة عروق متميزة يفصل بعضها عن بعض أرض خالية من الرمال والنباتات. وتتفاوت عروق الرمال في العرض من نصف ميل إلى أربعة أميال. أما السهول التي تتخللها فتتراوح بين نصف ميل وأربعة أميال. ونجد أن طريقاً أكثر مباشرة من طريق وادي الرمة يعبر الدهناء من الكويت إلى بريدة ماراً ببئر الصفرَاء والزلفي.

وبعد ذلك بنحو ٢٠ ميلاً نجد الدهناء وقد بلغ عرضها ٢٣ ميلاً تتكون من سبعة حبال^(١)، والاتجاه الرئيس هو شرق-جنوب شرق، وبعدها بخمسين ميلاً تصل إلى أقصى عرض لها، وهو ٣٨ ميلاً، إلا أن عدد العروق الرملية يظل سبعة عروق كما كان، بينما نجد أن عرض كل عرق والشقاقات التي تتخللها ما تزال تتسم بالتفاوت فبعضها يبلغ عرضه بضعة أميال وارتفاعه من ٢٠٠ إلى ٣٠٠ قدم فوق الشقاقات التي يتفاوت عرضها بدورها من ٥ إلى ١٢ ميلاً. أما مسافة ١٢٠ ميلاً الباقية فإن الدهناء تمتد باتجاه الجنوب الشرقي، حيث لا نعلم عنها شيئاً، ولكن بعد ذلك مباشرة تعبرها قوافل الرياض-الهفوف، كما صار من المعروف أن هبتها قد تغيرت. فالرمال الآن عبارة عن حزام صلب يبلغ عرضه ١٨ ميلاً، أما الكثبان فليست شيئاً إذا قارناها بالثقود. ولم يخف تماماً ذلك

(١) الحبل هو حزام ممتد من الرمال كامتداد الحبل، ويقال لها في التعبير الجيومورفولوجي الكثبان الطولية.

باتجاه الشمان الغربي والجنوب الشرقي وجوانبها شديدة الانحدار باتجاه الشمال الشرقي. وعند معبر الرياض-الهفوف تتجه تلك الكثبان نحو الشمال والجنوب تقريباً؛ إذ كونتها الرياح الغربية. أما الغطاء النباتي فيتسم بالوفرة على نحو ملحوظ كما هي الحال في النفود، ليجذب كثيراً من البدو إلى جواره، ولاسيما في شهور الشتاء. وتكاد قبيلة مطير تمتلك الدّهناء لوحدهم، أما في الأجزاء الجنوبية فنجد آك مرةً وخصومهم العجمان ينزلون في تلك الرمال من أجل الرعي في فصول معينة. أما في الشمال فإن قبيلة الظفير ترعى في الصحاري إلى الشمال من لينة، ثم يستعملون بدون شك مراعي الدّهناء بين الآونة والأخرى.

والدّهناء وهي المنطقة الرملية الرئيسة الواقعة بين النفود الشمالي والربع الخالي. ومع ذلك فإن عدة أحزمة رملية فرعية تستحق الاهتمام وجميعها تختلف بعضها عن بعض من حيث طبيعتها، فبعضها عبارة عن كثبان منعزلة أو رواب من الرمال، والبعض الآخر تعد نفداناً مصغرة في حد ذاتها، بل إن أحدها يبدو وكأنه فرع من فروع شمالي النفود. أما العنصر المشترك بينها جميعاً فهو أنها جميعاً عبارة عن أحزمة طويلة من الرمال الناعمة، وقد اتخذت نفس الاتجاه العام صوب الدّهناء.

والحزام الذي يبدأ أصلاً من النفود الشمالي هو أرض المظهر Ardhel-Madhua عند ليتشمان Leachman، ونفود ماتسوم Nefud Matsom عند هوبر Huber، أو عرق المظهر Arja Mathur عند شكسبير Shakespear. وينصل هذا اللسان الرملي من بحر الرمال الرئيس بين آبار التيسية وتربة على درجة عرض ٣٠ ٢٨ شمالاً. ويبلغ عرضه في هذا

المكان ٦ أميال، ويستمر عرضه كذلك لمسافة ٥٠ ميلاً إلى اشرق حيث عبره ليتشمان Leachman، وهو من حيث طبيعته أقرب إلى النفود الكبير نفسه منه إلى الدّهناء، وقد وصفه ليتشمان Leachman أنه يتكون من تموجات عظيمة من الرمال تمتد شرقاً وغرباً، مع وجود فرق في المستوى يصل إلى ١٥١ قدماً بين السطح والقمة، وفي أماكن معينة قد تصادف المنخفضات بشكل حذوة الفرس (الفلوق) في النكار. أما لون الرمال فهو أحمر أشد قتامة من النفود ويتسم بالثقل الكبير والصعوبة الشديدة التي يلاقيها من يحاول اجتيازه، بينما نجد جوانب العروق شديدة الانحدار بحيث لا بدّ من الترجل من على ظهر البعير لاجتيازها. ويفترض أن تمتد أرض المظهر إلى وادي الرّمة ثم تتوقف هناك. وقد ترتبط بذلك الحزام الذي يطلق عليه البئر^(١)، وهو حزام لا بدّ أنه يقترب كثيراً منه في الجنوب.

أما البئر فهي الامتداد الشمالي لحزام رملي منعزل^(٢) طويل يمتد لمسافة ٢٣٥ ميلاً، بادئاً من

(١) ورد في المعجم تهجتها هكذا El-Biteh. وهي على إحداثيات (١٠٠-٤٢-٢٧، ٠٠-٤٠-٤٣). والبئر: قال ياقوت: (البئر أحبل من الشقيق مطلات على زبالة). وفي كتاب (بلاد العرب) وسمى الشاعر العطافي وأورد: «قال العامري: البئر والقنافذ أحبل من الشقيق مطلات على زبالة من بني أسد، ثم أورد أن عرض البئر أكثر من سبعة فراسخ وطولها أكثر من عشرين فرسخاً. وهذه البئر: تواز أربع، يقعن في شرقي شامة مغيلث، المتصلة بشامة أكباد بشاهدن رأي العين من خبراء مغيلث، يقعن عنها في الجنوب الشرقي على مسافة ٥ أكيال. ومن طرف النفود الغربي بين حيلي لزام والمظهر (حمد الجاسر، معجم شمال المملكة).

(٢) هو نفود الثويرات وليس بمنعزل بل هو يتصل بنفود المظهر والدّهناء غير عروق السياريات.

وخلال هذا الحزام الأخير وعلى مسافة ٢٠ ميلاً إلى الغرب يوجد مع ذلك حزام آخر من ذات النمط. ونحن نعلم أنه يمتد نحو ١٠٠ ميل في اتجاه الشمال والجنوب تقريباً من بريدة على درجة عرض ٢٥. أما وراء تلك البقعة فلا نعلم عنه شيئاً على الإطلاق. وإلى الشرق من بريدة، حيث يمتد حتى طرف وادي الرّمة ذاته، نجد أحزمة من الكثبان الضخمة لمسافة خمسة أميال، وإلى الغرب من شقراء يصل عرضه إلى ١٥ ميلاً، كما نجده أشد استعصاء على الاجتياز من نفود الوشم.

أما المنطقة الرملية الوحيدة الأخرى على التخوم الشرقية لنجد فهو حزام صغير في المسافة بين سلاسل الثمامة وطويق، وهو ما سجله بلي Pelly في طريقه بين العرمة (الرمحية) وسدوس، وهو حزام رملي يبلغ عرضه أربعة أميال يمتد موازياً لجبال الثمامة^(٢). والرمل في هذه المنطقة عميقة على ما يبدو؛ إذ نجد بلي Pelly يذكر نقاً هريماً ضخماً.

والغطاء النباتي في النفود له مناطق، فلا يتسم توزيعه بالعشوائية، أما الجزء الذي نجد فيه أغلب الحطب فهو بحبوح Binbuh، بالقرب من جبل السيف^(٣)، ولا يكاد يضاوي هذين المكانين مكان آخر في النفود، أما المكان الذي يقل فيه الحطب فهي البتراء Al-Batrah حيث لا نجد سوى النصي والسبط هناك.

(٢) هو نفود بنبان انظر: عبدالله بن ناصر الوليعي، ١٤١٧هـ. بحار الرمال في المملكة العربية السعودية.
(٣) يقع نفود السيف في الأطراف الجنوبية الشرقية للنفود الكبير تقريباً بين جبة من الغرب والخطة من الشرق إلى الشمال من حائل.

حدود الوشم والعارض^(١)، ليصل إلى مسافة ٣٠ ميلاً من النفود الشمالية باتجاه عموماً نحو جنوب الجنوب الشرقي وشمال الشمال الغربي، وتفصله عن الدهناء جبال طويق.

ويسمى هذا الجزء من الحزام إلى الشمال من وادي الرّمة البتر، أما من حيث طبيعتها فهي دهناء نمطية؛ إذ تتكون من سلاسل متوازية من الرمال يفصلها عن بعضها وديان من التربة الصلبة. وعند طرفها الشمالي نجد سبعة عروق من الرمال يبلغ عرض الواحد منها ميلاً واحداً، وتتسم جوانبها بالانحدار الشديد فإذا مضينا نحو الجنوب مع طريق بريدة، وجدنا تموجاً رملياً واحداً يتجه نحو الانخفاض وارتفاعه ٣٠٠ قدم يسمى النواظر، يفترض ارتباطه بالبتر.

ونحتفظ بالبتر طبيعتها الدهنائية لمسافة نحو ٨٥ ميلاً. ويعبرها الطريق من البصرة أو الكويت إلى بريدة عن طريق وادي الرّمة، ولكننا نجد تلك السلاسل المتوازية قد انضمت، بعد حين، لتكون حزاماً عريضاً واحداً. أما بقية البتر فمن نمط النفود. وبين الزلفي وبريدة يوجد حزام رملي صلب، عرضه ١٣ ميلاً يتميز بوجود ثلاثة منخفضات تضم مجموعات من أشجار النخيل ولكنها تخلو من السكان. ويقول رونكاير Raunkiaer إن تلك الكثبان تنج من الجنوب الغربي إلى الشمال الشرقي. وبالقرب من شقراء يوجد حزام رملي يصل عرضه إلى ثمانية أميال، ومن السهل اجتيازه. ويسمى في هذا الموضع عريق البلدان أو نفود الوشم.

(١) هو نفود عريق البلدان الامتداد الطبيعي لنفود الثويرات.

وعلى الرغم من أن بحبوح Bihbuh هذا هو الأغنى في الحطب فإننا لا نجد فيه جميع نباتات الصحراء، بل نجد فقط الأرتي، والعاذر، والعلقا، والقرضي، والمطي Mati، ثم نجد العشب في فصل الشتاء.

أما في السور^(١) وهي جزء عظيم آخر من النفود فنجد جميع ما ذكرنا بعاليه إلى جانب الغضا، والقرس^(٢)، والضمران، والعراد^(٣).

أما الأماكن التي يكثر بها الغضى فهي: شرقي الخنفة، وجنوب جبال الطويل، وطريق الجوف-جبة.

والجزء الذي يكثر به العشب في فصل الربيع (بعد أمطار الشتاء) هو السور^(٤)، أما الجزء الذي ينذر فيه العشب فهو اللبن^(٥)، حيث تصير النفود بيضاء، وتطلق لفظة البراخص (مفردها برخوص) على النفود البيضاء الجرداء، أما الحمراء فتسمى النفود السمراء إشارة إلى ما تتسم به من خصب.

واللون الأبيض هو للمرو أو الكوارتز، أما الأحمر فهو رمل خشن أصغر وأخف من الكوارتز، فإذا هبت الرياح بقوة حملت معها ذلك

الصخر الرملي أحمر اللون من فوق قمم الطعوس مخلفة وراءها حبيبات الكوارتز مما يكسبها اللون الأبيض، ويجعلها جذباء. ويستعمل البدو اسم الضاحي^(٦) للإشارة إلى النفود.

الفلوق: هي أشد أجزاء النفود وعورة؛ إذ تتألف من تلال متتابعة، وأغوار عميقة.

المواجهة^(٧): وهي زياتر مرتفعة من الرمال الناعمة التي تمتد لأميال كثيرة من الشرق إلى الغرب.

وتنمو نباتات الصحراء بوفرة، ولكنها سرعان ما تذبل، أما الشجيرات المرتفعة والأشجار الصغيرة التي تنتشر في كل مكان فنجدها بلا أوراق إلا في فصل الشتاء.

البنيات^(٨): هي الجزء الشمالي من النفود، بالقرب من بئر الشقيق المتهدمة. وهي سهل ممتد ذو منخفضات تتعدل حسب قوة الرياح.

أبرق رضة^(٩): وهو سلسلة منخفضة طويلة (سوداء) في منتصف المسافة بين جبل العوجاء وجبل الطويل.

(١) وردت تهجنتها في المعجم هكذا Zor. ولم أجد سوى فلق السور في هذا المكان.

(٢) وردت تهجنتها في المعجم هكذا Fars.

(٣) نباتات القرس والضمران والعراد تنمو في مناطق الجبل خارج النفود، وليست من نباتات الرمال.

(٤) وردت تهجنتها في المعجم هكذا Zor. ولم أجد سوى فلق السور في هذا المكان.

(٥) طعوس اللبن تقع غرب الخنفة وشمال غرب قنا وأم القلبان في الطرف الجنوبي الشرقي من النفود الكبير.

(٦) يطلق الضاحي عادة على كثبان الرمال القريبة من مراكز الاستقرار السكاني.

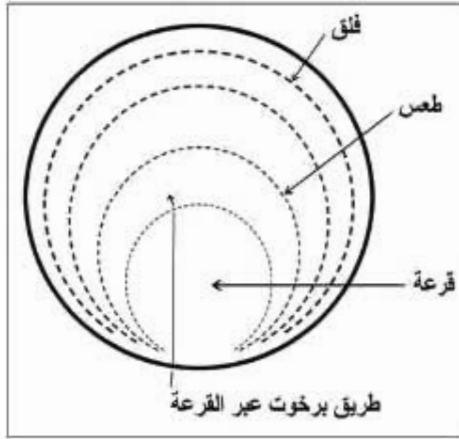
(٧) وردت تهجنتها في المعجم هكذا Mohgean. والمواجهة زياتر تقع إلى الشرق من جبة والمحجة كذلك زياتر عالية في النفود تقع إلى الشمال من الخنفة.

(٨) جمع بنية، وهي تكثر بالنفود.

(٩) وردت تهجنتها في المعجم هكذا Abrak Radah.



برخوت: هو طعس، ولكنه أكثر منه تحديداً.
حاب: أرض جدباء في النفود بلا رمال. وينمو
بها العشب.



ثميلات الدحيل: على بعد ثماني ساعات
جنوب الطويل، و٦ ساعات شمال أبرق رضة،
ويكثر الغضى حولها.

ويعد غرب الضرييين^(١) هو الجزء من النفود
الذي نجد به أشد القعور^(٢) صعوبة، وهي تقع
جنوب أبرق رضة، وشمال جبل العوجاء، وشرق
طعس البقر^(٣).

ومن الضرييين إلى طعس البقر مسيرة أربعة
أيام، أما من العوجاء إلى أبرق رضة فمسيرة أربعة
أيام أيضاً. ويسمى هذا الجزء من النفود البجباح
Bahbah، ولا يمكن اجتيازه إلا مشياً، أما الذلول
فتستغرق يوماً كاملاً للانتقال من قعر إلى الذي يليه.

كما تعد طعوس حجلات هي الجزء الآخر
الذي نجد فيه قعرات صعبة حوله، وتبدأ على
مسيرة يوم واحد إلى الشرق من جبّة، وساعة
واحدة إلى الغرب من بئر الخريزة^(٤)، وساعتين
جنوب الحفر^(٥). وتسمى هذه النفود بالسور^(٦).

أما النفود إلى الشرق من جبل المسما فتسمى
اللغف.

(١) وردت تهجتها في المعجم هكذا Drobin. وطعوس
الضرييين تقع في الطرف الجنوبي الأوسط من النفود
شمال جبل حبران وغرب جبّة.

(٢) وردت تهجتها في المعجم هكذا Qa'rahs.

(٣) وردت تهجتها في المعجم هكذا Tais al Bakar. ويقع
طعس البقر شمال جبل المسما في الطرف الجنوبي
الأوسط من النفود.

(٤) تقع بئر الخريزة في الطرف الشرقي من النفود شمال
الخطّة، وغرب الأطواء.

(٥) قلابان الحفر تقع في وسط النفود إلى الشرق من العليم،
وشمال غرب الخريزة.

(٦) وردت تهجتها في المعجم هكذا Az-Zor. ولم أجد
سوى فلق السور في هذا المكان.



نُفْي نafee

٢٠-٠١-٢٥، ٣١-٤٨-٤٣. قرية في منطقة الرياض، تقع على ارتفاع ٨٩٤ متراً فوق مستوى سطح البحر: ويقطنها من ٥٠٠ إلى ١٩٩٩ نسمة، وهي ترتبط بطريق شقراء-الطائف الرئيس بدرب مستو سيع، طوله ٩٢ كم، وهو عرضة لفيضان الأودية والطين والغرين. وتشمل الأنشطة الزراعية زراعة القمح والبرسيم والنخيل وبعض الفواكه والخضراوات، مع تربية الماشية من الإبل والغنم والماعز والأبقار. وليس بها كفاية من الماء العذب، ودرجة عذوبة الماء ٠-٢٥٪. وبالقرية مدرسة ابتدائية للبنين، ومستوصف، ومحطة وقود (WILSON-MURROW, 1970)^(١).

(١) نفي: ماء قديم له شهرة في أشعار العرب وأخبارهم، واقع غرباً من أضاح بينهما ثلاثين كيلاً، وشمالاً من مدينة الدوادمي على بعد تسعين كيلاً تقريباً، معروف بهذا الاسم قديماً وفي هذا العهد. وقال ياقوت في تحديده: نفي يفتح أوله وسكون ثانيه وتصحيح الباء، بوزن ظبي. من نفاه ينفيه إذا أبعده وغربه: ونفي ماء لبني غني. وقد ذكره البكري يفتح أوله وإسكان ثانيه، بعده همزة وكذلك ورد في بعض الشواهد الشعرية، وقال البكري: كان عثمان رحمه الله قد احتفر عيناً في ناحية من الأرض التي لغني خارج الحمى، في حق بني مالك بن سعد بن عوف، رهط طفيل، وعلى قرب ماء من مياههم يقال له نفاء.

قلت: في أواخر القرن الحادي عشر الهجري تقريباً سكنت في نفي أسرة آل سبيل من قبيلة باهلة نزحوا إليه من بلدة المذنب وسكنه معهم أسرة من بني رشيد، وعمروا فيه بلدة لهم وحفروا آباراً زراعية وزرعوا فيه، وما زال هؤلاء القوم يسكنون فيه إلى هذا العهد، وقد اشتهر من أسرة آل سبيل عبدالله بن حمود بن سبيل الشاعر الشعبي المعروف، وقد اشتهر بجودة شعره ورسائته. وفي بلدة نفي هاجر الضيظ رئيس قبيلة العضيان الروقة من عُنَيْبَة، ثم ارتحل منها وهاجر فيها =

نُفْي Nafi (An)

٢٠-٠١-٢٥، ٣١-٤٨-٤٣. قرية بالقصيم^(٢) في وسط شبه الجزيرة العربية^(٣).

نُفَيْخ Nufaikh

١٩-٣١، ١٠-٢٠-٤٧. اسم مكان على الضفة اليمنى لنهر دَجَلَة^(٤) بين قلعة صالح وقبر العزير.

النَّفِيدُ (An) Nafaayed

٤٨-٠٢-٢٦، ٥٨-٣٥-٤٣. قرية تقع على ارتفاع ٥٨٤ متراً فوق مستوى سطح البحر، وترتبط بطريق النقرة-بريدة الرئيس بدرب مستو وتمتوج ممهد لا بأس به، طوله ١ كم، وهو عرضة لزحف الرمال والغبار والغرين والطيني (WILSON-MURROW, 1970)^(٥).

= عمر بن ربيعان رئيس ذوي ثبيت من الروقة من قبيلة عُنَيْبَة واستقر فيها وسكنها معه أحياء من قبيلته وعمروا فيها مساكن وما زالوا يقيمون فيها، وشؤون البادية فيها تابعة لإمارة ابن ربيعان أما شؤون سكانها من الحضار فإنها تابعة لإمارة آل سبيل (سعد بن جنيدل، معجم عالية نجد).

(٢) انظر مادة هذا المدخل في المعجم، فستجد تفصيلات أخرى.

(٣) انظر: نفي Nafee.

(٤) انظر مادة هذا المدخل في المعجم، فستجد تفصيلات أخرى.

(٥) النَّفِيدُ: سميت بهذا الاسم لوجودها قرب كثيب صغير من الرمل. وهي جزء من بلدة رياض الخبراء، ولكنها حديثة العماره؛ إذ يقال إن أول عمرانها كان قبل ٤٠ سنة (محمد العبودي، معجم بلاد القصيم). وهي في رياض الخبراء في منطقة القصيم.

بها آبار في البيضاء^(٣)، القسم الأول^(٤) في الأحساء بشرقي شبه الجزيرة العربية^(٥).

النُّفَيْل Nafayl

١٨-٣٥-٢٠، ٥٢-٠٣-٤١. قرية في بني مالك بمحافظة الطائف في منطقة مكة المكرمة، تقع على ارتفاع ٢٠٠٢ متراً فوق مستوى سطح البحر، ويفطنها من ٥٠١ إلى ٢٠٠٠ نسمة. وهي ترتبط مع طريق الطائف-أبها-جازان الرئيس بدرج مستو وتموج مههد يبطن واد جيد، إلى لا بأس به، طوله ١٨ كم (ITALCONSULT, 1970)^(٦).

نُقَا (أُم) Niqqah (Umm)

٢٩-٥٩-٠٠، ٤٧-٥٤-٠٠. ضلع وبعض آبار عذبة المياه في إمارة الكويت تقع على بعد ٥,٥ أميال شرق-جنوب شرق آبار القشعانية على طريق الكويت-سَفْوَان-البصرة.

(٣) ورد في النص الأصلي البيضاء Biyadh، وهو خطأ، والصحيح البيضاء، وهو غير البيضاء الذي في منطقة الرياض، الواقع إلى الشرق من الأفلاج. انظر مدخل (البيضاء Biyadh) في المعجم، فستجد تفصيلات أخرى عن البيضاء.

(٤) انظر مادة هذا المدخل في المعجم، فستجد تفصيلات أخرى.

(٥) نُفَيْل: مصغر نفل موضع يقع جنوبي الهيدروك الواقعة بالقرب من الخرسانية وآباره محفورة باليد وإلى الغرب منه يقع جبل نفيل (عبدالرحمن العبيد، الموسوعة الجغرافية لشرقي البلاد العربية السعودية).

(٦) النُّفَيْل -: كتنصغير النفل بالفاء - قرية لبني أحمد من بني مالك في سِراة بجيلة (عائق البلادي، معجم معالم الحجاز). وهي تقع في مركز حداد بني مالك بمحافظة الطائف.

نُفَيْس (أَبُو) Nafis (Abu)

١٨-٠٦-٠٦، ٤٣-١٤-٣٣. قرية في محافظة سراة عبيدة في منطقة عسير، تقع على ارتفاع ٢٢٥٣ متراً فوق مستوى سطح البحر، ويقطنها نحو ١٠٠ نسمة. وهي ترتبط مع طريق أبها-خميس مشيط-نجران الرئيس بدرج مستو وتموج سيح، إلى لا بأس به، طوله ١٣,٤ كم (ITALCONSULT, 1970).

نُفَيْشِيَّة Nufaishiyah

٣٢-٣٣-٠٠، ٤٥-٣٨-٠٠. اسم مكان على الضفة اليمنى لنهر وِجْلَة^(١) بين بغيلة وكَوْت الأمازة.

نُفَيْل (أَل) Nufayl (Al)

١٨-٣٧-٥٣، ٤٢-١٤-٠٩. قرية في بَلْسَمَر في منطقة عسير، تقع على ارتفاع ٢٦٧٣ متراً فوق مستوى سطح البحر، ويقطنها نحو ١٠٠ نسمة. وترتبط بطريق الطائف-أبها-جازان الرئيس بدرج متموج سيح، طوله ١ كم. وبها دكان واحد (ITALCONSULT, 1970)^(٢).

نُفَيْل Nafail

٢٧-٠٢-٠٠، ٤٩-١٠-٠٠. منطقة تخييم

(١) انظر مادة هذا المدخل في المعجم، فستجد تفصيلات أخرى.

(٢) أَل نُفَيْل: قرية من آل معلوي تقع بمنطقة بيحان (عمر بن غرامة العمري، معجم بلاد رجال الحجر):

النَّقَاع Niqa

١٣-٢١، ٤٥-٢٤-٤٠. قرية في الطائف بمحافظة الطائف في منطقة مكة المكرمة، تقع على ارتفاع ١٧٠٥ أمتار، وسكانها نحو ١٠٠ نسمة. وهي ترتبط مع طريق مدينة الطائف بدرج مستوى لا بأس به، طوله ٣ كم (ITALCONSULT, 1970)^(١).

نَقَائِل Naqail

٢٢-١٢-٠٠، ٤٦-٤١-٠٠. حائط مع بستاني نخيل بالروضة^(٢) في منطقة الأفلاج من نجد.

نَقَب الهَجَر Naqab-Al-Hajar

١٤-١٤-٠٠، ٤٧-٢٨-٠٠. نقب الهجر هي بعض أذر شهيرة في حضرموت بجنوبي شبه الجزيرة العربية، تقع على مسافة ٦٠ ميلاً عن طريق البر من بلحاف على الطريق إلى يشبم. ويبرز التل الذي تقع عليه هذه الآثار في وسط الوادي، مقسماً أحد المجاري المائية التي تمر في أثناء الفيضان على كلا جانبيه. ويبلغ طوله نحو ٨٠٠ ياردة، بعرض نحو ٣٥٠ ياردة في أقصى اتساع له، ويتجه أعظم طول لهذا التل من الشرق للغرب. فإذا عبرنا المكان متخذين خطاً مائلاً، وجدنا وادياً ضحلاً يقسمه المكان إلى نصفين يكادان أن يكونا متساويين، وهو يزداد في حجمه متخذاً شكلاً ييضاوياً. وعلى ارتفاع نحو الثلث من القاعدة،

(١) في مركز الشفا بمحافظة الطائف في منطقة مكة المكرمة.
(٢) انظر مادة هذا المدخل في المعجم، فستجد تفصيلات أخرى.

نجد جداراً هائلاً يتراوح ارتفاعه في بعض الأماكن التي ما يزال فيها سليماً من ٣٠ إلى ٤٠ قدماً ليحيط تماماً بتلك الربوة، وعلى جانبيه أبراج مربعة أقيمت على مسافات متساوية. ولا نجد سوى مدخلين اثنين يقعان إلى الشمال وإلى الجنوب أحدهما من الآخر، عند طرف الوادي المذكور بعاليه. وعلى كلا الجانبين من هاتين القلعتين نجد برجاً مربعاً مجوفاً يبلغ كل جانب فيه ١٤ قدماً، بينما تمتد قاعدتهما إلى أبعد من بقية المبنى بدرجة كبيرة. وبين الأبراج وعلى ارتفاع ٢٠ قدماً من السهل، يوجد رصيف مستطيل يبرز نحو ١٨ قدماً للخارج، كما تبرز بنفس القدر للداخل من الجدران. ولربما كان هناك مجموعة من درجات السلم عند كل طرف من أطراف المبنى، على الرغم من تلاشي أي آثار لها في الوقت الحاضر. وهذا المستوى من المكان مسقوف بأحجار مسطحة ذات أبعاد هائلة تستند على جدران مستعرضة، ومن الأمور الغريبة إلى حد ما أنه لا توجد أي آثار لأيّة بوابات. فالمدخل الجانبي قد آكل إلى حالة من التدهور والخراب. بينما ظل المدخل الشمالي في حالة تكاد تكون كاملة. ويوضح المخطط في الخريطة مظهره وأبعاده على نحو يفوق أي تعبير بالكلمات.

وفي المدخل، وعلى ارتفاع عشرة أقدام من المنصة، وجدنا النقوش التي نقشت بدقة بالغة في صفتين أفقيين فوق سطح حجري ناعم، ويبلغ طول الحروف ثمانين بوصات. وقد بذلت محاولات لمحو هذه النقوش، ولكنها لم تفلح في ذلك، ويمكننا أن نستشف من المكان البارز الذي نقشت فيه، دون ريب أن هذه النقوش قد تضمنت

ذات شكل دائري قد نحتت من ذلك الجزء، ثم كسيت بالحجر الأشد صلابة، أما الكساء فقد اختفى إلى حد ما ولكن ظلت الأكتاف كما هي.

وفي الداخل فإن أبرز شيء هو ذلك المبنى المستطيل الذي تواجه جدرانه الجهات الأصلية، وأكبر جزء فيه يواجه الشمال والجنوب، ويصل إلى ٢٧ ياردة، والجزء الأقصر يواجه الشرق ويصل إلى ١٧ ياردة، أما الجدران فمكسوة بنوع من الحجر السلس، جميع ألواحه من ذات الحجم، وقد لصقت جميعاً على نحو جميل لا يسمح حتى لحد السكين الصغيرة أن يتخللها. وقد كسي السطح الخارجي غير المصقول بعلامات صغيرة صنعها الأزميل، وحسبها البدو خطأ نوعاً من أنواع الكتابة. ويستشف من الدقة البالغة التي تم بها البناء على أنه لا ريب أحد المعابد. فلا يسع الزائر الذي يجد المدخل وقد امتلأ بقايا أنقاض السطح إلا أن يصاب بخيبة أمل كبرى. وحول هذا المبنى ووراءه نجد عدة صروح أخرى لا تمتاز عن غيرها من الشكل والمظهر بأي سمة عجيبة. وفي نحو منتصف الطريق بين البوابتين، توجد بئر دائرية قطرها ١٠ أقدام، وعمقها ٦٠ قدماً، ونجد الأجناب وقد بطنت بالأحجار غير المنحوتة، كما نجد سوراً ذا شكل أسطواني ارتفاعه ١٥ قدماً وقد أقيم حول البئر إما لحمايته من أشعة الشمس أو للاستخدام في عملية سحب المياه منه.

وفوق الرابية الجنوبية نجد المنظر العام عبارة عن كتلة من البقايا التي لا يمكن تمييزها، وداخل المدخل الجنوبي على مستوى المنصة نفسها يوجد بهو عرضه أربعة أقدام، ومحمي من الجانب الداخلي بحاجز قوي ومن الجانب الخارجي

اسم مؤسس المبنى وتاريخ بنائه والمقصود من هذا البناء. وقد استخدمت المواد نفسها في بناء الجدر كله، والأبراج، وبعض الصروح بداخله. وهذه المواد هي رخام ضارب إلى الرمادية وقد قُلم بمروق داكنة رفيعة، وبقيعات، ونحت بالشكل المطلوب بدقة بالغة. أما أبعاد الألواح أسفل الجدران والأبراج فيتراوح طولها من خمسة إلى ستة وسبعة أقدام، ومن قدمين وعشر بوصات إلى ثلاثة أقدام في الارتفاع، ومن ثلاثة إلى أربعة أقدام في العرض، ثم تنخفض هذه جميعاً في الحجم مع الالتزام بنفس الانتظام حتى القمة، حيث لا يزيد عرضها على نصف عرضها أسفل، حيث سمك الجدر لا يمكن أن يقل عن عشرة أقدام ونحو أربعة أقدام عند القمة. وعلى الرغم من عدم انتظام أساسه، فإن الأحجار قد رصت دون تفاوت في الخطوط الأفقية نفسها، كما عولجت بدقة بالمونة التي اكتسبت صلابة تقارب صلابة الحجر، أما ما تبقى من ذلك الجدار قائماً فقد تماسك على نحو عجيب، بينما تهاوت سائر أجزاء الجدار عن القاعدة، وقد مالت مؤذنة بالسقوط دون أن تبرح تلك الحال المترنحة أو أن يعثرها أي تشققات. أما تلك الرقاع التي سقطت فقد تبعثرت في المكان على صورة كتل ضخمة لم تتفتت، ولا نجد بهذه الجدران أي فتحات أو فرج لإطلاق النار في الجزء العلوي منها، بل نجدها جميعاً وقد اتسمت المظهر المستقر المتسق نفسه. وحتى يتسنى منع السيول الجبلية الذي يترك فوق سطح المنطقة المحيطة بالمكان آثاراً واضحة لسرعة تدفق السيل في مجراه، من محو أساس التل، توجد عدة أكتاف

قد شيدت خلال حقبة كانت تندفق فيها التجارة خلال شبه الجزيرة العربية صوب مصر ومنها إلى أوروبا. وهكذا نجد أن بلاد العرب السعيدة التي كانت تضم كلاً من اليمن وسبأ وحضرموت تحت الحكم الراجح للأسرة السبئية أو الحميرية* قد استحدثت-على ما يبدو- ذلك الاسم الذي كانت تزهر به وتفخر (* الشعوب القديمة الذين يطلق عليهم العرب المحدثون حمير، كان يطلق عليهم حميرية Homeiri بواسطة أسلافهم بسبب أن بلادهم تتطابق مع حميرية Homeiri تلك الذي ذكرها بطليموس)^(١).

النَّقْبَة Naqbah

١٢-٢٢-١٩، ٣١-٠٢-٤٢، قرية في بني عمرو بمحافظة النماص في منطقة عسير، تقع على ارتفاع ٢١٥٠ متراً فوق مستوى سطح البحر، ويطنها نحو ١٠٠ نسمة. وترتبط مع طريق الطائف-أبها الرئيس بدرج جبلي سعي، طوله ٢,٥ كم، ولكن يحتاج الشخص إلى ٣,٠ ساعة مشياً؛ للوصول من القرية إلى ذلك الدرب (ITALCONSULT, 1970)^(٢).

(١) نقب الهجر: منطقة أثرية مهمة جوار قرية باعرام من مديرية ميفعة وأعمال محافظة شبوة. كان بها مدينة قديمة يعتقد أنها العاصمة الأولى لدولة حضرموت الشهيرة، وما تزال معالمها قائمة إلا أنها تتعرض للانهايار والتصدع من جراء السيول والفيضانات التي تندفق عليها بين الحين والآخر، وقد بدأت بعض أجزاء السور الأثري في الانهيار (إبراهيم المحققي، ٢٠٠٢م، معجم البلدان والقبائل اليمنية، دار الكلمة بصنعاء).

(٢) النَّقْبَة: قرية من قرى قبيلة آل الشيخ تقع على جانب وادي عياش من الشرق، بلاد عمرو الشام (عمر بن غرامة العمري، معجم بلاد رجال الحجر).

بالسور الرئيس، ويمتد لمسافة تقارب الخمسين ياردة. أما الهدف الذي من أجله صنع كل ذلك فأمر غير مؤكد. ولا يستطيع المرء أن يعثر على أي بقايا لأقواس أو أعمدة أو يجد على سطحها أي كسر من الأواني الفخارية أو الزجاج الملون أو المعادن التي لا يفتأ يجدها في المدن المصرية القديمة. وباستثناء المحاولات التي أشير إليها آنفاً، لطمس تلك النقوش، لا نجد في مظهر المبنى ما يدل على تعرضه لأي تخريب آخر خلاف عوادي الدهر. ونظراً لجفاف المناخ وما تتسم به تلك المواد من صلابة فون كل حجر بل وعلامة من علامات الإزميل المستعمل في النقش قد بقيت على حالها التي كانت عليها وقت النحت.

وأثار نقب الهجر ذاتها لا تمثل لنا أكثر من مجرد آثار وحولها سور، غير أن حجم ما استخدم فيها من أحجار، وكذا ما تجلى من إتقان لفن البناء في أسلوب وطريقة لصقها ببعض، إلى جانب أبراجها وامتدادها العظيم من شأنه أن يضفي عليها أهمية في أي مكان آخر من العالم. وفي شبه الجزيرة العربية نجد الآثار نادرة على قدر علمنا فإذا ظهرت آثار مثل ذلك حظيت بأعظم قدر من الاهتمام، ويمكن الاستدلال من مجرد مظهرها على أصلها الضارب في أعماق الزمن؛ إذ يحمل ذلك المظهر شيئاً قوياً بصروح مماثلة وجدت بين الآثار المصرية؛ إذ نجد بها ذات الميل في الجدران، وشكل المداخل نفسها، وذات السقوف المسطحة المصنوعة من الحجر. وبدل موقعها والأسلوب الذي نسق به مدخلها-على ما يبدو- على أنها كانت تستخدم مخزناً أو قلعة، ويمكننا أن نخلص إلى أن نقب الهجر هذه كانت

النَّقْبَةُ الحَمْرَاءُ Naqab-Al-Ahmar

٢١-٢٠، ١٩-٤٠. إحدى قمم جبل القري^(١) في جنوب شرقي الحجاز^(٢).

النَّقَبِيُّونَ (قبيلة) Naqbiyin

صيغة المفرد منهم نقي؛ وهي قبيلة عربية توجد أساساً في إمارة الشارقة، ولاسيما الجهة الشرقية لرأس البر العماني. والأماكن الرئيسة التي يسكنونها هي: خور فُكَّان، وغالَه، واللؤلؤة، والزبدرة في منطقة الشَّيْبَلِيَّة؛ ودَبَا، والفَحْلَيْن في أرض الصَّيْر؛ وَحَتَّ في سهل الجَرِي، ودَفْتَةَ في وادي حام. ويبلغ العدد الكلي للقبيلة نحو ١٨٠٠ نسمة، وكلهم يعملون في الزراعة وأعمال الحضر الأخرى. وينتمي النقبون عصبياً إلى الغافرية، وهم من أهل السنة الحنابلة. ويختلفون اختلافاً كاملاً عن جيرانهم الشرقيين ممن هم في خصومة معهم عموماً (Gazetteer of the Persian Gulf).

النَّقْرَةُ Nuqarah

٢٢-١٩، ١٨، ١٦، ٥٣-٤١. قرية من قرى قنَّا والبَحْر بمنطقة عسير، تقع على ارتفاع ٥٦٨ متراً فوق مستوى سطح البحر، ويقطنها من ٥٠١ إلى ٢٠٠٠ نسمة. وهي ترتبط بالطريق الساحلي بدر ب مستو و متموج ببطن واد سبي، إلى لا بأس به، طوله ٧، ٣ كم (ITALCONSULT, 1970)^(٣).

(١) انظر مادة هذا المدخل في المعجم، فستجد تفصيلات أخرى.

(٢) النَّقْبَةُ الحَمْرَاءُ: هو ذلك النقب الذي تصعده من وادي المصرم إلى عدة الطائف يبعد عن الطائف ١٤ كيلاً تقريباً غرباً (عائق البلادي، معجم معالم الحجاز).

(٣) في مركز بحر أبو سكينه بمحافظة محابله في منطقة عسير.

النَّقْرَةُ (Al) Nuqarah

٢٢-٣٣، ٢٥، ٢٥-١٨، ٤١. قرية في منطقة بريدة^(٤)، تقع على ارتفاع ٩١٥ متراً فوق مستوى سطح البحر، ويقطنها من ١٠٠ إلى ٤٩٩ نسمة. وهي ترتبط بطريق النقرة-بريدة الرئيس بدر ب مستو و متموج ممهد لا بأس به، طوله ٢ كم، وهو عرضة لفيضانات الأودية والظمي والغرين. وتشمل الأنشطة الاقتصادية فيها: زراعة القمح والبرسيم والنخيل والخضراوات، مع تربية الماشية من الإبل والغنم والماعز والأبقار. وليس بها كفاية من الماء العذب، ودرجة عذوبة الماء ٢٥-٠٪. وبالقرية مدرسة ابتدائية للبنين، ومدرسة محو أمية، ومستوصف، ومحطة وقود (WILSON-MURROW, 1970)^(٥).

(٤) الصحيح أن يقال: في منطقة القصيم.

(٥) النَّقْرَةُ: - تنظُرُ بفتح النون المشددة ثم قاف ساكنة، فراء، فتاء مربوطة وفتح النون فيها هو الفرق في النطق بينها وبين النقرة التي تقع في القصيم والرملي وينطق بها بكسر النون المشددة. ماء في عالية القصيم يطوّه الطريق المزفت الذي يصل القصيم بالمدينة المنورة ويقع على بعد ٢٩٧ كيلاً من بريدة جهة الغرب. أما في القديم فقال ياقوت: النقرة: - يروى بفتح النون، وسكون القاف ورواه الأزهرى بفتح النون وكسر القاف. وبالنقرة معدن ينسب إليها فيقال، معدن النقرة. وقد يطلق لشهرته فيقال له المعدن، قال الأستاذ حمد الجاسر: أقول: هما نقرتان: منهلان معروفان، النقرة الشمالية، والنقرة الجنوبية، والمسافة بينهما لا تزيد على عشرة أكيال وفيهما سكان قليلون متوطنون. أقول: قال ياقوت: وبقروري يفرق الطريقان: طريق النقرة، وهو الطريق الأول عن يسار المصعد، وطريق معدن النقرة، وهو عن يمين المصعد (محمد العبودي، معجم بلاد القصيم).

نُقْرَة أَبُو أُثَيْلَةَ Nuqrat Abu Wuthaylah

٤٥-١٤-٢٦، ٤٧-٥٧-٤٣. قرية ترتبط بطريق النقرة-بريدة الرئيس بدرب طوله ١١ كم (WILSON-MURROW, 1970)^(١).

نُقْرَة الْبَسَامِ Nuqrat Al Bassam

١٠-١٥-٢٦، ٢٥-٥٨-٤٣. قرية ترتبط بطريق النقرة-بريدة الرئيس بدرب طوله ١٠ كم (WILSON-MURROW, 1970)^(٢).

نُقْرَة الرِّيَادِي Nuqarah (An)

٤٨-١٩-٢٦، ٥٣-٥٦-٤٣. قرية في منطقة بريدة^(٣)، تقع على ارتفاع ٦٤٥ متراً فوق مستوى سطح البحر، ويقطنها أقل من ١٠٠ نسمة. وهي ترتبط بطريق النقرة-بريدة الرئيس بدرب طوله ٨ كم. وتشمل الأنشطة الاقتصادية فيها: زراعة

القمح والبرسيم والنخيل والخضراوات، مع تربية الماشية من الغنم والماعز والأبقار. وبالمناطق كفاية من الماء العذب، ودرجة عذوبة الماء ٧٦-١٠٠٪ (WILSON-MURROW, 1970)^(٤).

نُقْرَة الشَّيْخِ Nuqrat Ash Shaykh

٣٢-١٤-٢٦، ١٣-٥٨-٤٣. قرية ترتبط بطريق النقرة-بريدة الرئيس بدرب طوله ١١ كم (WILSON-MURROW, 1970)^(٥).

نُقْرَة الْعِمَارِيْنَ Nuqrat Al Ammareen

٣٦-١٤-٢٦، ٣٣-٥٨-٤٣. قرية ترتبط بطريق النقرة-بريدة الرئيس بدرب طوله ١١ كم (WILSON-MURROW, 1970)^(٦).

نُقْرَة أَمْرُ الْحَمِيرِ Nuqarah (An)

٤٥-١٦-٢٦، ٣١-٥٦-٤٣. مزرعة تجارية في منطقة بريدة^(٧)، تقع على ارتفاع ٦١٧ متراً فوق

(١) إحدى تقريتي الشَّخْمِيَّاتِ - على صيغة النسبة إلى السحيمي أو سحيم - وهما تقريتان بين الرمال واقعتان بين الخضراء وخب الجطيلي في المنطقة الواقعة إلى الجنوب الغربي من مدينة بريدة. كان فيهما نخيل وزراعة ودثرت (محمد العبودي، معجم بلاد القصيم).
(٢) نقرة البسام: النقرة هي المكان المنخفض من الأرض بين الرمال. وأهل القصيم يخصصون التسمية للأرض الصالحة للزراعة بين الكثبان الرملية غير المستطيلة، لأنها إذا كانت مستطيلة أسموها خباً. وهذه التسمية فضيحة الأصل. قال ابن الأعرابي: كل أرض متصوِّبة في وهدة فهي نُقْرَة، وبها سميت النقرة في طريق مكة. ونقرة البسام هذه واقعة إلى الجنوب الشرقي من القصيمة في الجنوب الغربي من بريدة وتبعد عن القصيمة بنحو كيل واحد. وأضيفت إلى البسام وهم أسرة من تبار أحيان مدينة عنيزة وأثر يائها؛ لأنها كانت ملكاً لهم، وإن لم يكونوا أول من ابتدأ عمارتها (محمد العبودي، معجم بلاد القصيم).
(٣) الصحيح أن يقال: في منطقة القصيم.

(٤) نقرة الرِّيَادِي: والرِّيَادِي جمع (ريدي) جمع تكسير في لغتهم - والرِّيَادِي من الأسر المشهورة في مدينة بريدة بالوجهة والثراء. وهذه النقرة نسبت إليهم لأنهم الذين أحدثوا العمارة فيها وغرسوها وتعد من خيوط بريدة الشمالية الغربية؛ إذ هي واقعة خلف نفود الحمر ودون ضراس، وفيها نخيل مزدهرة، وأشجار وخضراوات (محمد العبودي، معجم بلاد القصيم).
(٥) ما بين نقرة أبو أثيلة ونقرة العمارين ضمن خيوط بريدة الغربية.
(٦) نقرة العمارين: العمارين جمع العميريني وهم أسرة أصل نسبتهم العميري نسبة إلى جد لهم اسمه عمير، والنون زائدة. وأضيفت إليهم لأنهم هم الذين عمروها، وغرسوها نخلاً وأشجاراً فعرفت بهم. وتقع جنوب القصيمة التي هي من خيوط بريدة الغربية (محمد العبودي، معجم بلاد القصيم).
(٧) الصحيح أن يقال: في منطقة القصيم.

الماشية من الغنم والماعز والأبقار. وبالمناطقة كفاية من الماء العذب، ودرجة عذوبة الماء ٢٦-٥٠٪ (WILSON-MURROW, 1970)^(١).

نُقْصِي Naqsi

١٠٠-٠٦-٢٣، ٠٠-٢١-٥٨. قرية صغيرة في وادي الطائيين^(٢) بسلطنة عمان.

نُقْعَاء حِثْرُوش Naqa

١٦-٤٧-١٧، ٠٨-٥٩-٤٣. قرية في محافظة حيوينا بمنطقة نجران، تقع على ارتفاع ١٣٥٧ متراً فوق مستوى سطح البحر، ويقطنها من ٢٥١ إلى ٥٠٠ نسمة. وهي ترتبط مع طريق أبها-خميس مشيط-نجران الرئيس بدرج مستوى بطن واد لا بأس به، طوله ٩٦,٢ كم (ITALCONSULT, 1970)^(٤).

نُقْعَاء مَنِيْع Naqa Mani

٣٨-٤١-١٧، ١٠-٥٦-٤٣. قرية بالمجمع في منطقة نجران، تقع على ارتفاع ١٤٤٢ متراً فوق مستوى سطح البحر، ويقطنها من ٢٥١ إلى ٥٠٠ نسمة. وهي ترتبط مع طريق أبها-خميس مشيط-نجران الرئيس بدرج مستوى بطن واد لا بأس به، طوله ١٠٨,٧ كم (ITALCONSULT, 1970)^(٥).

(٢) نُقْرَة قَفَّار: قرية تقع بقرب قفار بينها وبين حائل على مسافة ١٢ كيلاً من حائل متصلة بقرية قفار (حمد الجاسر، معجم شمال المملكة).

(٣) انظر مادة هذا المدخل في المعجم، فستجد تفصيلات أخرى.

(٤) يركز المجمع في محافظة حيوينا بمنطقة نجران.

(٥) يركز المجمع في محافظة حيوينا بمنطقة نجران.

مستوى سطح البحر، ويقطنها أقل من ١٠٠ نسمة. وهي ترتبط بطريق النقرة-بريدة الرئيس بدرج طوله ٩ كم. وتشمل الأنشطة الاقتصادية فيها: زراعة القمح والبرسيم والنخيل والخضراوات، مع تربية الماشية من الإبل والغنم والماعز والأبقار. وبالمناطقة كفاية من الماء العذب، ودرجة عذوبة الماء ٧٦-١٠٠٪ (WILSON-MURROW, 1970)^(١).

نُقْرَة قَفَّار (An) Nuqarah

٣١-٢٨-٢٧، ٥١-٣٨-٤١. قرية في منطقة حائل، تقع على ارتفاع ١٠٠٢ متراً فوق مستوى سطح البحر، ويقطنها من ١٠٠ إلى ٤٩٩ نسمة. وهي تقع على طريق الحناكية-حائل الرئيس. وتشمل الأنشطة الاقتصادية فيها: زراعة القمح والبرسيم والنخيل وبعض الخضراوات، مع تربية

(١) نقرة أم الحمير: وهي نقرة صغيرة واقعة إلى الشمال الغربي من القصعة أحد خيول بريدة الغربية. وأخيراً أخذ بعض الناس يسميها نقرة العمرو أي: آل عمرو لأنهم ممن عمروها أما تسميتها أم الحمير، أي: ذات الحمير فإنها على كونها لا تلفت النظر؛ إذ من الأمر المعتاد أن يسمى مكان في أرض زراعية لا يستغنى أهلها عن الحمير باسم يضاف إلى حمار أو حمارة جمعاً أو أفراداً إلا أننا إذا تذكرنا أنها واقعة في منطقة الخيول الغربية لمدينة بريدة وأنني استظهرت أنه كان يوجد لقوم من بني السبيع الذين هم فخذ من بني حنظلة من بني تميم أماكن في تلك المنطقة وأن من تلك الأماكن مكانين يسمى أحدهما وادي الحمير، ويسمى الآخر الحمارة، فإننا لا نستبعد أن تكون تسميتها قديمة الأصل وأن نقرة أم الحمير كانت تسمى في القديم ودي الحمير على الرغم من أنها ليست في واد يجري موه عند السيل، ولكنها في وهلة الأرض بين الرمال أو أنها كانت تسمى الحمارة (محمد العبودي، معجم بلاد القصيم).

نَقْعَة (أمر) Manaqah

٢٧-٥٠-١٨، ٥٥-٠٣-٤٢. قرية بمحافظة
المجاردة في منطقة عسير، تقع على ارتفاع ٥٢٨
متراً فوق مستوى سطح البحر، ويقطنها من ٢٥١
إلى ٥٠٠ نسمة. وترتبط مع الطريق الرئيس
بدرج مستوى بطن واد سبي، إلى لا بأس به، طوله
١٥,٥ كم (ITALCONSULT, 1970).

النَّقْعَة Naqaah

١٢-٥٠-٢٠، ٣١-٥٢-٤٠. قرية في بني
حارث في محافظة الطائف في منطقة مكة
المكرمة، تقع على ارتفاع ١٩٧٣ متراً فوق مستوى
سطح البحر، وسكانها من ٥٠١ إلى ٢٠٠٠ نسمة.
وهي ترتبط مع طريق الطائف-أبها-جازان الرئيس
بدرج مستوى جبلي ممهّد جزئياً جيد، إلى لا بأس
به، طوله ٤٧ كم (ITALCONSULT, 1970).

النَّقْعَة Naqah

٢٣-٥٨-١٧، ٢٢-١٧-٤٣. قرية في محافظة
ظهران الجنوب بمنطقة عسير، تقع على ارتفاع
٢٣٨٢ متراً فوق مستوى سطح البحر، ويقطنها
نحو ١٠٠ نسمة. وترتبط مع طريق أبها-خميس
مشيط-نجران الرئيس بدرج مستوى متموج لا
بأس به، طونه ٩ كم. وبالقرية مدرسة، وطاحونة
(ITALCONSULT, 1970).^(١)

النَّقْعَة Naqah

٥٩-٤٩-١٧، ٥٨-٣٢-٤٣. قرية في محافظة
ظهران الجنوب بمنطقة عسير، تقع على ارتفاع

(١) في مركز الحرجة بمحافظة ظهران الجنوب في منطقة
عسير.

٢٠٩٧ متراً فوق مستوى سطح البحر، ويقطنها
من ٥٠١ إلى ٢٠٠٠ نسمة. وترتبط مع طريق
أبها-خميس مشيط-نجران الرئيس بدرج جبلي
مستو وتمتوج بطن واد جيد وسبي، إلى لا بأس
به، طوله ٢٠,٥ كم (ITALCONSULT, 1970).

النَّقْعَة Nuqaah

٥٨-٥٤-٢٤، ٢٦-٥١-٤٣. مزرعة يقطنها
نحو ١٠٠ نسمة. وهي ترتبط بطريق شقراء-
الطائف الرئيس بدرج طوله ٨٢ كم. وتشمل
الأنشطة الاقتصادية فيها: زراعة القمح
والخضراوات، مع تربية الماشية من والغنم
والماعز (WILSON-MURROW, 1970).^(٢)

نُقُور (جبل) Nukum (Jabal)

١٠٠-٢١-١٥، ١٥-١٥-٤٤. جبل عال باليمن
يشرف على مدينة صنعاء من الشرق. ويقال إنه
يرتفع إلى ٧٣٠٠ قدم فوق مستوى سطح البحر.^(٣)

النُقُورِيَّة (أبار) Nuquriyah (An)

٢٧-١٩-٢٧، ٥٢-١٧-٤٩. بضع آبار في
الحزوم^(٤) بمنطقة الأحساء في شرقي شبه الجزيرة
العربية.

(٢) النُقُوعَة: نربة صغيرة، فيها زرع، ماؤها مرّ تقع بين هجرة
مساوي وهجرة مشرفة جنوب غرب بلدة نفي على بعد
ثمانية أكيال تقريباً، وهي لقبيلة الغبيات من الروقة من
عُتَيْبَة، تابعة للدوادمي تبعد عنها شمالاً ٩٠ كيلاً تقريباً
(سعد بن جنيد، معجم عالية نجد). وهي في مركز
نفي بمحافظة الدوادمي في منطقة الرياض.

(٣) نُقُومٌ: هو الجبل المطل على مدينة صنعاء من الجهة
الشرقية. وفي أعلاه حصن أثري قديم (إبراهيم
المقحفي، ٢٠٠٢م، معجم البلدان والقبائل اليمنية، دار
الكلمة بصنعاء).

(٤) انظر مادة هذا المدخل في المعجم، فستجد تفاصيل
أخرى.

التَّقْيَانِ Naqiyān

٤٢-٠٢-٢٥، ٤١-٢٤-٥١. أو نقيان قطر؛
تلال في الجانب الشرقي من قطر^(١) في شرقي شبه
الجزيرة العربية.

نَقْيَانُ أَبُو قَصَبَتَيْنِ (Abu Qasabatain) Naqiyān

٤٢-٠٢-٢٥، ٤١-٢٤-٥١. انظر: النقيان
Naciyān.

نَقْيَانُ قَطْرَ Naqiyān Qatar

٤٢-٠٢-٢٥، ٤١-٢٤-٥١. انظر: النقيان
Naciyān^(٢).

التَّقْيِبِ (An) Naqib

٣٠-٠٠-٢٦، ١٠٠-٠٠-٤٤. موقع بالقرب
من بريدة في القصيم^(٣) به زراعة يسيرة لمزارعين
من بريدة. ويقال إنه ليس به مساكن دائمة^(٤).

التَّقْيِيَمَةُ Naqaiyah

٢٥-١٧-٢٢، ٥٧-٤٣-٤٦. حي مهجور
بليلى^(٥) في منطقة الأفلاج بنجد.

- (١) انظر مادة هذا المدخل في المعجم، فستجد تفصيلات أخرى.
- (٢) هذا المدخل إضافة من المحقق لفائدة القارئ بسبب تعدد أسماء المكان.
- (٣) انظر مادة هذا المدخل في المعجم، فستجد تفصيلات أخرى.
- (٤) القيب: روضة ومكان لزراعة القمح على بعد نحو ١٧ كيلاً إلى الشمال الشرقي من مدينة بريدة (محمد العبودي، معجم بلاد القصيم).
- (٥) انظر مادة هذا المدخل في المعجم، فستجد تفصيلات أخرى.

نَقَيْرُ (أَبَار) Naqair

٤٨-٠٠-٢٧، ٢٠-٠٠-٤٨. أو نقيير Inqair؛
بضع آبار بالسودة^(٦) في إمارة الكويت^(٧).

نَقَيْرُ (بِشْر) Inqair

٤٨-٠٠-٢٧، ١٤-٠٠-٤٨. تهجئة أخرى
لنقيير Naqair في السودة^(٨).

التَّقَيْرَاتُ (خَيْسَتَا أَوْ سَبَعًا)

Naqairat (Khisat or Saba)

٤٩-٠٠-٢٥، ٤٩-٠٠-٤٩. عين صغيرة
شبيهة بالبشر في واحة الأحساء^(٩) بشرقي شبه
الجزيرة العربية.

(٦) انظر مادة هذا المدخل في المعجم، فستجد تفصيلات
أخرى.

(٧) تقع الآن في المملكة العربية السعودية.

(٨) نَقَيْرٌ: نقر الأرض أي حفها - قال ياقوت: «النقيير -
بالفتح ثم الكسر كأنه فعل بمعنى مفعول أي أنه منقور
- موضع بين حجر والبصرة وذكره البكري في معجمه
بفتح أوله وكسر ثانيه ياء بعده وراء ياء مهملة موضع
بين الأحساء والبصرة). ويضيف الهمذاني (المتوفى
عام ٣٣٤هـ تقريباً) أنها هي النقار وهي الجفار في
حديثه عن إقليم البحرين. وأقول: ما يزال هذا الموضع
معروفاً يقع إلى الشمال من النعيرية ويشرب من آبار
محفورة باليد. وتعد نقيير من حجر العوازم اليوم
(عبدالرحمن العبيد، الموسوعة الجغرافية لشرقي
البلاد العربية السعودية).

(٩) نقيير - الموضع - من بلاد قبيلة العوازم. ويقع منهل
نقيير شمال النعيرية بنحو أربعين كيلاً، وأقرب الأعلام
منه جبل البعال الواقع جنوبه بنحو خمسة عشر كيلاً،
وهو في منطقة السودة في جانبها الشمالي الغربي،
بالنعيرية (محمد الجاسر، معجم المنطقة الشرقية).

(١٠) انظر مادة هذا المدخل في المعجم، فستجد تفصيلات
أخرى.

النقيرة (آبار) Inqairah

٥٦-٥٢-٢٧، ٥٢-٢٠-٤٨. تهجئة أخرى للنقيرة Naqairah في السودة^(١). انظر: النقيرة (بشر) Inqair^(٢).

النقيرة (آبار) Naqair

٥٢-٢٧-٠٠، ١٦-٤٨. أو النقيرة Inqairah؛ بضع آبار بالسودة^(٣) في إمارة الكويت^(٤).

نقيرة Naqirah

٠٧-٠٥-٢١، ٤٢-٣٧-٤٠. قرية في الطائف بمحافظة الطائف في منطقة مكة المكرمة، تقع على ارتفاع ١٧٦٩ متراً فوق مستوى سطح البحر، وسكانها نحو ١٠٠ نسمة. وهي ترتبط مع طريق الطائف-أبها-جازان الرئيس بدرج مستوى و متموج يطن واد سعي، إلى لا بأس به، طوله ٢٦,٣ كم (ITALCONSULT, 1970)^(٥).

نقيص Naqis

٠٠-٠٧-٢٣، ٢٨-٠٠-٥٦. إحدى قرى تنعم في أرض الظاهرة^(٦) بسلطنة عمان.

النقيع Naqi

٢٨-١٤-٢٠، ٥٢-٤٢-٤٢. قرية في يشة بمحافظة يشة^(٧) في منطقة عسير، تقع على ارتفاع ١٠٤٩ متراً فوق مستوى سطح البحر، ويقطنها

(١) انظر مادة هذا المدخل في المعجم، فستجد تفصيلات أخرى.

(٢) النقيرة: هناك في الشمال من آبار النعيرية الإرتوازية وعلى مسافة خمسين كيلاً جو واسع من الأرض، فيه آبار قديمة، ليست غزيرة الماء، يطلق على واحدة منها تقع في الجنوب من ذلك الجو ومن الآبار اسم النقيرة، وقد تسمى مشاش النقيرة لضعف مائها، ومعروف أن المياه في البادية جميعها تأثرت بما حفر من الآبار العميقة التي ركبت فوقها الآلات الحديثة لجذب الماء من أعماق الأرض. هذه البئر الضعيفة الماء كانت ذات شهرة عظيمة قديماً، لوقوعها في طريق من أعظم الطرق الموصلة إلى شرق الجزيرة من الشمال كاظمة (الكويت) والعراق وما حولها من البلاد. قال الأزهرى في كتاب (تهذيب اللغة): النقيرة ركية ماؤها رواء، بين ثاج وكاظمة. وتقع النقيرة غرب رأس السفانية، وشرق الزريعة. وهي من مناهل قبيلة العوازم. ولقبيلة العوازم قرية حديثة أنشئت فوق منهل النقيرة فسميت النقيرة (حمد الجاسر، معجم المنطقة الشرقية).

(٣) انظر مادة هذا المدخل في المعجم، فستجد تفصيلات أخرى.

(٤) النقيرة: أي منقورة - هناك في الشمال من آبار النعيرية الإرتوازية وعلى مسافة ٥٠ كيلاً جو واسع من الأرض، فيه آبار قديمة، ليست غزيرة الماء، يطلق على واحدة منها تقع في الجنوب من ذلك الجو ومن الآبار - اسم النقيرة، وقد تسمى مشاش النقيرة لضعف مائها، ومعروف أن المياه في البادية جميعها تأثرت بما حفر من =

= الآبار العميقة التي ركبت فوقها الآلات الحديثة لجذب الماء من أعماق الأرض. هذه البئر الضعيفة الماء كانت ذات شهرة عظيمة قديماً، لوقوعها في طريق من أعظم الطرق الموصلة إلى شرق الجزيرة من الشمال كاظمة (الكويت) والعراق وما حولها من البلاد. قال الأزهرى في كتاب (تهذيب اللغة): النقيرة ركية ماؤها رواء، بين ثاج وكاظمة. وهي من مناهل قبيلة العوازم، ولقبيلة العوازم قرية حديثة أنشئت فوق منهل النقيرة فسميت النقيرة، وذلك في آخر القرن الماضي (حمد الجاسر، معجم المنطقة الشرقية).

(٥) نقيرة: من قرى المراوحة، من الثنية، بمنطقة المعدن في محافظة الطائف (حمد الجاسر، المعجم المختصر).

(٦) انظر مادة هذا المدخل في المعجم، فستجد تفصيلات أخرى.

(٧) في مركز النقيع بمحافظة يشة.

الضائف-أبها-جازان الرئيس. وبالقرية مدرسة، ومستوصف، ومركز إمارة، وقوات أمن، وبريد وبرقية، ومحكمة، ووحدة زراعية، وسوق، و٤٠ دكاناً، وثلاث طاحونات، ومحطة وقود، وكهرباء، ومقهى (ITALCONSULT, 1970)^(٤).

بِمَاوَة Nimawah

٠٠-٢٢-١٧، ٠٠-٢٦-٤٢. (نمورة في خريطة مونسل (Nimaruh on Maunsell's map). قرية تقع على بعد نحو ١٤ ميلاً بواسطة الطريق جنوب عتود على الطريق لأبو عريش. وهي مستوطنة صغيرة تقع بين الطريق والشاطئ، وهي أقرب للشاطئ^(٥).

(٤) النَّمَاص: وقاعدتها مدينة النماص في سرة بني شَهْر. والنَّمَاص -بكسر النون المشددة أو بفتح النون المشددة وكلاهما صحيح لكن أهل البلد ينطقون الاسم بالكسر - تقع على مستوى منبسط من السرة ويربطها بتهامة عدة طرق منها عقبة سَنَان بكسر السين وهي للمشاة والماشية والسيارات، وترتفع النماص عن سطح البحر بنحو ٢٢٠٠ متر، وتبعد عن مدينة أبها إلى الشمال (١٥٧) كيلاً، وعن مدينة الطائف (٤١٥) كيلاً، واسمها في الأصل (القَرْيَة) بفتح القاف والراء الساكنة: غير أن اسم النماص غلب على هذا الاسم، لوقوعها على وادٍ كان وما يزال مملوءاً بأشجار النعص، المسمى بالحلفاء، وكثيراً ما يوجد في أودية المملكة الخصبة. وتعدّ النماص، عاصمة لبني شَهْر وبني عمرو خاصة، ولرجال الحجر عامة. ويقام في مدينة النماص سوقها الأسبوعي في كل يوم ثلاثاء ومدينة النماص مدينة عصرية حديثة بكل المقاييس (عمر بن غرامة العمروي، معجم بلاد رجال الحجر).

(٥) لم أجد هذا الاسم أو أي اسم مشابه له في الموقع الموصوف، ويبدو أن الرحالة أخطؤوا في رسم الاسم بالحروف، أو أن الاسم قد تغير.

أكثر من ٢٠٠٠ نسمة. وهي ترتبط مع طريق الباحة-العقيق-بيشة بدرج مستو لا بأس به، طوله ٣٤,٥ كم. وبالقرية مدرسة، و١٥ دكاناً، وأربع طاحونات (ITALCONSULT, 1970)^(١).

التَّقْيِيمَة (بندر) Naqaiyah (Bandar)

٢٢-٤٤-٢٥، ٤٧-٥٤-٥٠. مرسى بالجانب الغربي من قطر^(٦) في شرقي شبه الجزيرة العربية.

التَّقِيل Najil

٥٢-٣١-١٨، ٤٥-٢٥-٤٢. قرية في بَلْسَمَر في منطقة عسير، تقع على ارتفاع ٢٣٠٤ أمتار فوق مستوى سطح البحر، ويقطنها نحو ١٠٠ نسمة. وهي على طريق الطائف-أبها-جازان الرئيس (ITALCONSULT, 1970).

نَمَار (قبيلة بني) Rabiatal-Yemen

انظر: رَيْبَة اليمَن (قبيلة) Rabiatal-Yemen^(٧).

النَّمَاص Nimas

٥٨-٠٦-١٩، ٢١-٠٨-٤٢. قرية في النماص بمحافظة النماص في منطقة عسير، تقع على ارتفاع ٢٣٥٤ متراً فوق مستوى سطح البحر، ويقطنها من ٥٠١ إلى ٢٠٠٠ نسمة. وترتبط بطريق

(١) التَّقِيْع: من قرى بني سلول بمحافظة بيشة في منطقة عسير (حمد الجاسر، المعجم المختصر).

(٢) انظر مادة هذا المدخل في المعجم، فستجد تفصيلات أخرى.

(٣) هذا المدخل إضافة من المحقق لفائدة القارئ بسبب ورود التفصيلات عن القبيلة في مكان آخر.

نَمْرَة (آل) Nimir (Al)

٢٦ - ٠١ - ١٨، ٢٨ - ٠٨ - ٤٣. قرية في محافظة سراة عبيدة في منطقة عسير، تقع على ارتفاع ٢٤٢١ متراً فوق مستوى سطح البحر، ويقطنها نحو ١٠٠ نسمة. وهي ترتبط مع طريق أبها-خميس مشيط-نجران الرئيس بدرج مستوى و متموج جيد، إلى لا بأس به، طوله ٨,٣ كم (ITALCONSULT, 1970).

نَمْرَان Nimran

١٠٠-٥٩-١٩، ٠٠-٣٥-٤٢. قرية بمنطقة بيشة. انظر وادي سبيع Wadi Sabai في أقصى جنوب غربي نجد^(١).

نَمْرَان Nimran

٠٤-٠٠-٢٠، ٢٤-٣٥-٤٢. قرية في بيشة بمحافظة بيشة في منطقة عسير، تقع على ارتفاع ١١٢٣ متراً فوق مستوى سطح البحر، ويقطنها من ٥٠١ إلى ٢٠٠٠ نسمة. وهي ترتبط بطريق الباحة-العقيق-بيشة الرئيس. وبالقرية مدرسة، وسوق، ومحطة وقود (ITALCONSULT, 1970).

نَمْرَان Nimran

٠٩-٢٣-١٩، ٢٨-٠٢-٤٢. قرية في بني عمرو بمحافظة النماص في منطقة عسير، تقع على ارتفاع ٢١٩١ متراً فوق مستوى سطح البحر، ويقطنها نحو ١٠٠ نسمة. وترتبط مع طريق الطائف-أبها-جازان الرئيس بدرج جبلي سيء،

(١) نَمْرَان: قرية لبني معاوية، من المحلف من قرى محافظة بيشة، في منطقة عسير (حمد الجاسر، المعجم المختصر).

طوله ١ كم، ولكن يحتاج الشخص إلى ١,٠ ساعة مشياً؛ للوصول من القرية إلى ذلك الدرب (ITALCONSULT, 1970)^(٢).

نَمْرَة Namrah

٢٤-٣٤-١٩، ١٨-٤٠-٤١. قرية في العرِضية الشمالية بمحافظة القنفذة في منطقة مكة المكرمة، تقع على ارتفاع ٥٠٢ متراً فوق مستوى سطح البحر، ويقطنها من ٥٠١ إلى ٢٠٠٠ نسمة. وترتبط مع الطريق الساحلي بدرج مستوى و متموج جيد، إلى لا بأس به، طوله ٩٣ كم. وبالقرية مركز إمارة، وقوات أمن، ومحكمة، وسوق، وعشرة دكاكين، وخمس طاحونات، وعشر مقاه (ITALCONSULT, 1970).

نَمْرَة Nimrah

٠٩-٠٥-٢١، ٤٩-٢٨-٤٠. قرية في الطائف بمحافظة الطائف في منطقة مكة المكرمة، تقع على ارتفاع ١٨٣٠ متراً فوق مستوى سطح البحر، وسكانها نحو ١٠٠ نسمة. وهي ترتبط مع طريق الطائف-أبها-جازان الرئيس بدرج جبلي مستو و متموج بيطن واد سبيع، إلى لا بأس به، طوله ٢,٢ كم (ITALCONSULT, 1970).

نَمْرَة Nimrah

٠١-٢٣-٢١، ٣٠-٥٧-٣٩. منطقة تخييم مع مسجد وأبار تقع في منتصف الطريق تقريباً

(٢) نَمْرَان: قرية من قرى قبيلة بني رافع تقع جنوب بني رافع وشرق جبل حرفة وإلى الغرب من قرى العاصرة، بلاد عمرو الشام (عمر بن غرامة العمري، معجم بلاد رجال الحجر).



النَّمْصَان (Nimsan)

إحدى عشائر سنجارة من قبيلة شَمَّر الجنوبية^(٥) بوسط شبه الجزيرة العربية^(٦).

النَّمْصَة (Namsah)

٥٦ - ٥٢ - ٣٩، ١٨ - ٥٧ - ٤٢. قرية في محافظة أحد رُقَيْدَة بمنطقة عسير، تقع على ارتفاع ٢٣١٣ متراً فوق مستوى سطح البحر، ويقطنها من ١٠١ إلى ٢٥٠ نسمة. وهي ترتبط مع طريق أبها - خميس مشيط - نجران الرئيس بدرج جبلي مستو ببطن واد جيد وسيح، طوله ٤,٦ كم. ويوجد بالقرية طاحونة (ITALCONSULT, 1970).

النَّمْصَة (Nimasah)

٥٦ - ٣٩ - ١٨، ٣٣ - ٢٤ - ٤٢. قرية في بَلْسَمَر بمنطقة عسير، تقع على ارتفاع ٢٠٩٤ متراً فوق مستوى سطح البحر، ويقطنها من ٥٠١ إلى ٢٠٠٠ نسمة. وهي ترتبط مع طريق الطائف - أبها - جازان الرئيس بدرج مستو ومتنوع ببطن واد لا بأس به، طوله ٢,٨ كم (ITALCONSULT, 1970)^(٧).

النَّمْل (جزيرة أم) (Namal (Umm-An)

٥٠ - ٢٣ - ٢٩، ٥٢ - ٤٧. جزيرة بالقرب

(٥) انظر مادة هذا المدخل في المعجم، فستجد تفصيلات أخرى.

(٦) النَّمْصَان من زميل من الثومان من سنجارة، من شَمَّر، من بلادهم بمنطقة حائل سريحة جو (هجرة) نفرة قفار (انظر: حمد الجاسر، معجم قبائل المملكة العربية السعودية).

(٧) النَّمْصَة: قرية من قرى آل صلح بوادي عبل بالسراة (عمر بن غرامة العمري، معجم بلاد رجال الحجر).

بين منى وعرفات يمضي فيها الحجاج ليلتهم في طريق رجوعهم من عرفات^(١). وتقع نمرة على بعد نحو ٩ أو ١٠ أميال شمال-شمال شرق مكة المكرمة. وتسمى عموماً مسجد نمرة، وأحياناً مسجد إبراهيم. ويذكر بوركهاردت Burekhardt أن جامع نمرة على بعد رحلة ٥,٢٥ ساعة من صاحبة المعاهدة^(٢).

النَّمْرُود (تل أو أبار) (Nimrud (Tel or Birs)

٥٠ - ٣٣ - ٢٣، ٥٠ - ٢٣ - ٤٤. تل النمرود هو بورسippa القديمة؛ وهو ربوة تقع عليها أطلال بابل، وتقع على الضفة اليسرى من شط الهندية^(٣) على بعد ١٠ أو ١١ ميلاً قبل انطلاق قناة شط الموثة.

نَمْشَان (آل) (Nimshan (آل)

فئدة من قبيلة الدواسر^(٤) بجنوبي نجد من فرع آل عمار من آل حسن.

(١) هذا الحديث ينطبق على المزدلفة، ولكن الحجاج لا يخيمون بها بل يتوقفون بها للمبيت في طريقهم إلى منى. أما مسجد نمرة وجبل نمرة فيقعان في عرفات.

(٢) جاء في كتاب (أخبار مكة) للأزرقي قوله: (ومن نمرة، وهو الجبل الذي عليه أنصاب الحرم على يمينك إذا خرجت من مأزمي عرفة تريد الموقف، وتحت جبل نمرة غار، أربعة أذرع في خمسة أذرع ذكروا أن النبي ﷺ كان ينزله يوم عرفة حتى يروح إلى الموقف، وهو منزل الأئمة إلى اليوم، والغار داخل في جدار الإمارة في بيت في الدار، ومن الغار إلى مسجد عرفة ألفاً ذراع وحدث عشر ذراعاً ومن مسجد عرفة إلى موقف الإمام عثية عرفة ميل يكون الميل خلف الإمام إذا وقف).

(٣) انظر مادة هذا المدخل في المعجم، فستجد تفصيلات أخرى.

(٤) انظر مادة هذا المدخل في المعجم، فستجد تفصيلات أخرى.



ترتبط بطريق عنيزة-المطار الرئيس بدرب مستو
ومتموج سيء، طوله ١ كم، وهو عرضة لزحف
الرمال، وفيضان الأودية، والطمى، والغرين،
والغبار (WILSON-MURROW, 1970)^(٥).

نَمَيْلَة (دَعَجَر آل) Dajim An Nimilah

١٥ - ٠٥ - ١٨، ٠٩ - ٠٨ - ٤٣. قرية في
محافظة سراة عبيدة في منطقة عسير، تقع على
ارتفاع ٢٣٧٨ متراً فوق مستوى سطح البحر،
ويقطنها من ٥٠١ إلى ٢٠٠٠ نسمة. وهي
ترتبط مع طريق أبها-خميس مشيط-نجران
الرئيس بدرب مستو لا بأس به، طوله ١,٨ كم
(ITALCONSULT, 1970).

النَّهَارِي (قبيلة بني) Nahair (Bani)

قبيلة زيدية في اليمن تعيش في جبل ريمة
باتجاه الشرق من جبل بُرع، ويقال إنهم ينحدرون
من عرب الشمال. وقد هزم بنو النهاري حملة
تركية أرسلت لجمع الضرائب في عام ١٩١٤م،
وأسروا قائمقام مناخة. وكبير مشايخهم في
الوقت الحالي هو سيد النهاري، أما أخوه الشيخ
السابق سيد يحيى النهاري فقد هزمه الأتراك،
وتوفي، وهو في الأسر، والعشيرة على عدا
عموماً مع الأتس^(٦).

(٥) تقع بالقرب من خب الغماس بمنطقة القصيم.

(٦) آل النَّهَارِي: عائلة شهيرة من سلالة زيد بن علي من
أحفاد الحسين بن علي بن أبي طالب، وقد سكن
صعدة، ثم انتشرت سلالته في أماكن مختلفة من اليمن.
ومن آل النهاري من استوطن جبال برع ومن ثم في ريمة
وبالذات قرب منطقة الجبي، حتى سمي ذلك المكان
باسم بيت النهاري أو رباط النهاري، نسبة إلى الصوفي =

من رأس عثيرج^(١) بخليج الكويت في الخليج
العربي.

التَّمَلَّة Namlah

٢١-٣٠-٠٠، ٢١-١٦-٤٢. منطقة تخييم
بالصيف بها آبار في وادي سبيع^(٢) بأقصى جنوب
غرب منطقة نجد.

نَمَيْيَة Naumiyyah

٣١-٣٩-٠٠، ٤٦-٠٦-٠٠. مكان بالعراق
على شط الخراف يقع تقريباً بين قلعة سكر
والشطرة.

نَمَيْر Namair

١٥-٢٢-٠٠، ٤٨-٢٠-٠٠. قرية بوادي
الكسر^(٣) في حضرموت.

النَّمَيْرِيَّة (بئر) Nimairiyah

٢٣-٥٣-٣٠، ٥٤-٢٦-٠٠. بئر في الظفرة^(٤)
بعمان المتصالحة.

النَّمَيْرِيَّة (آل) Numayriyah (Al)

١٣-١٣-٢٦، ٤٣-٥١-٣٩. قرية تقع على
ارتفاع ٦٣١ متراً فوق مستوى سطح البحر. وهي

(١) انظر مادة هذا المدخل في المعجم، فستجد تفصيلات
أخرى.

(٢) انظر مادة هذا المدخل في المعجم، فستجد تفصيلات
أخرى.

(٣) انظر مادة هذا المدخل في المعجم، فستجد تفصيلات
أخرى.

(٤) انظر مادة هذا المدخل في المعجم، فستجد تفصيلات
أخرى.

النَّهَارِي (An) Nahari

٤٥-١٣-٠٠، ٢٢-٤٣. قرية صغيرة
بتهامة اليمن تقع على الطريق بين المخا وزبيد
عند نقطة تبعد نحو ١٢ ميلاً بواسطة الطريق
شمال-شمال شرق موشج، و٧ أميال شرق-
شمال شرق الخوخة.

النَّهْد (بنو) Nahd (Bani)

فرع من قبيلة بني خالد^(١) بشرقي شبه الجزيرة
العربية^(٢).

نَهْد (بنو) Nahd (Bani)

فرع من قبيلة بني مالك^(٣) بالعراق.

النَّهْد Nahad

فرع من البدو من قبيلة المساكرة^(٤) في سلطنة
عمان.

= الكبير محمد بن عمر النهاري المتوفى سنة ٧٤٧هـ
(إبراهيم المقضي، ٢٠٠٢م، معجم البلدان والقبائل
البنية، دار الكلمة بصنعاء، بتصرف).

(١) انظر مادة هذا المدخل في المعجم، فستجد تفصيلات
أخرى.

(٢) النهود: فخذ من بني خالد، موطنه في المنطقة الشرقية
في الأحساء ونواحيها والدمام وعنك وغيرها، أميرهم
الذي عاصر مؤلف معجم الخليج العربي كان رجاء
بن مصبح. ومقرهم بلدة الكلائية بالأحساء ووسمهم
البرثن موطن الحباري، وأحياناً المغزل وعليه حلقة
(انظر: بنو خالد لصالح بن عبدالرحمن الخالدي).

(٣) انظر مادة هذا المدخل في المعجم، فستجد تفصيلات
أخرى.

(٤) انظر مادة هذا المدخل في المعجم، فستجد تفصيلات
أخرى.

نهر شاه Nahr Shah

٣٠-٣٢-٠٠، ٢٤-٤٤. إحدى النواحي
في قضاء الحلة^(٥) بالعراق.

النَّهْرَوَان Nahrwan

٥٩-٣٢-٠٠، ١٦-٤٥. أو النهروان
Nahrwan؛ ففي القديم كانت واحدة من قناتين
رئيسيتين في نهر دجلة^(٦). وقد تعطلت لفترة طويلة.

نَهْشَلَة (آبار) Nahshalah

١٠-٢٤، ٠٠-١١-٥٥. بعض الآبار
على الطريق الشمالي بين أبو ظبي وواحة البريمي.
وينبغي عدم الخلط بينها وبين ترسلة^(٧) على
الضريق الرئيس. ونهشلة على مسافة أبعد من
متصف الطريق بين أبو ظبي وواحة البريمي، وبها
آبار للماء. ويقول زويمر Zwemer الذي سمي
هذا المكان Nachila إن هناك قرية نصف متهدمة
بها بضع أشجار من النخيل. وقد قام بهذه الرحلة
في مايو عام ١٩٠١م (انظر: The Geographical
Journal, Vol. XIX, No. 1, January 1902،
غير أن تقريره مختصر جداً وقليل الفائدة. وتقع
نهشلة على ما يبدو على بعد نحو ١٦ ميلاً إلى
الشمال من رخام على طريق كوكس Cox.

(٥) انظر مادة هذا المدخل في المعجم، فستجد تفصيلات
أخرى.

(٦) انظر مادة هذا المدخل في المعجم، فستجد تفصيلات
أخرى.

(٧) وردت تهجتها في المعجم هكذا Narsaila.

نَهْدُود (خُور) Nahud (Khor)

٣٠-١٦-١٨، ٣١-٤١. خور في ساحل عسير يقع في منتصف الطريق تقريباً بين القنفذة وخور عتود، وعلى بعد ٢٢ ميلاً بحرياً جنوب نقطة حلي. ويبلغ المرسى سبع قامات، والساحل بقربه منخفض، ورمل، ومملوء بالأصداف. ويبلغ عرض المجرى الداخلي لخور نهود ١,٥ ميل.

النَّهْدُود (كَلَابِيَّة) Nuhud, Kilabiyat Al

١٥-٢٦-٢٥، ٢٧-٣٩-٤٩. انظر: الكلابية، المنطقة الشرقية^(١).

النَّهْي Nahi

٥٢-٥٥-٢٥، ١٥-١١-٥١. منطقة تخيم للبدو في داخل قطر^(٢) بشرفي شبه الجزيرة العربية.

النَّهْي Nih

٤٥-٠٦-١٩، ٢٢-٠٨-٤٢. قرية في النماص بمحافظة النماص في منطقة عسير، تقع على ارتفاع ٢٣٥٤ متراً فوق مستوى سطح البحر، ويقطنها نحو ١٠٠ نسمة. وهي ترتبط مع طريق الطائف-أبها-جازان لرئيس بدر مستو لا بأس به، طوله ١,٠ كم (ITALCONSULT, 1970)^(٣).

(١) نسبة لسكان الكلابية من رزق من بني تهاد بن زيد بن قضاع، ونظر أيضاً: الكلابية Kallbiyah.
(٢) انظر مادة هذا المدخل في المعجم، فستجد تفصيلات أخرى.
(٣) يلحظ الخطأ في رسم الاسم بالحروف اللاتينية.

النَّهْيْدَيْن Inhaidain

٠٠-١٧-٢٩، ٣٠-٤٧. جزء من جرف يعرف بخد السدة قرب الجهراء^(٤) في إمارة الكويت، وله ثلاث ثمم مما جعله يمثل علامة بارزة.

نَهَيْرَات (أَهْل) Nahirat (Ahl)

إحدى القبائل الريفية في العراق^(٥).

نَهَيْرَات Nuhirat

٠٠-٥٨-٣٠، ٠٠-٥٩-٤٧. اسم لمكان على الضفة اليمنى لنهر دجلة^(٦) فوق القرنة مباشرة.

النَّوَادِيس (أَبَا رَأْيَا) Nuwadis (Abu)

٠٠-٣٠-٢٥، ٣٠-٠٤-٥٠. بضع آبار في صحراء الجافورة^(٧) بشرفي شبه الجزيرة العربية^(٨).

النَّوَّاصِر Nawasir

فرع من قبيلة بني تميم^(٩) في وسط شبه الجزيرة العربية^(١٠).

(٤) انظر مادة هذا المدخل في المعجم، فستجد تفصيلات أخرى.

(٥) انظر: العراق Iraq؛ القبائل الريفية.

(٦) انظر مادة هذا المدخل في المعجم، فستجد تفصيلات أخرى.

(٧) انظر مادة هذا المدخل في المعجم، فستجد تفصيلات أخرى.

(٨) أبا النواديس: مفردة نادوس، وهو نوع من الحيات الصغيرة لا يضر، موضع تابع للأحساء (عبدالرحمن العبيد، الموسوعة الجغرافية لشرقي البلاد العربية السعودية).

(٩) انظر مادة هذا المدخل في المعجم، فستجد تفصيلات أخرى.

(١٠) النَّوَّاصِر: واحد ناصري، قبيلة تميمية تنفرع منها =

النواصير Nuwasir

إحدى عشائر آل محمد من قبيلة قحطان^(١) في وسط شبه الجزيرة العربية^(٢).

النواصير (حرة) Harrah

٢٠٠٠-٤٢-٢٠، ٤١-٤٥-٠٠. انظر: الحرة Harrah^(٣).

نواظير Nuwadhīr

٠٠ - ٣٠ - ٢٧، ٠٠ - ٣٠ - ٤٣. أرض في صحراء النفود الكبير^(٤) في وسط شبه الجزيرة العربية^(٥).

= أسر كثيرة أغلبها في الفرعة في الوشم، وفي سُدَيْر، وفي الجذنب في القصيم وفي الغاط والزلفي، وغير هذه البلاد (انظر: حمد الجاسر، معجم قبائل المملكة العربية السعودية).

(١) انظر مادة هذا المدخل في المعجم، فستجد تفصيلات أخرى.

(٢) يتركزون في العراق.

(٣) هذا المدخل إضافة من المحقق لقائدة القارئ بسبب تعدد أسماء المكان.

(٤) انظر مادة هذا المدخل في المعجم، فستجد تفصيلات أخرى.

(٥) نواظير: يطلق اسم نواظير على جبال من الرمل في الجانب الغربي من النفود الكبير (الدهناء) في الشمال الشرقي من القصيم، وفي الجنوب الشرقي من الجبلين والغربية من نواظير تدعى ناظرة أم ثميد (تصغير ثميد) تقع في الطرف الشرقي الشمالي من آكام تسمى جال مدرج وهي امتداد لصفراء الأسياح، وشرق ناظرة أم ثميد عرق نواظير، يمتد من الجنوب إلى الشمال، حيث يدعى طرفه الشمالي ناظرة أم عاتر، وتقع شرق قلب الهبيرة، وجنوب شامة زرود.. وقال موزل في كلامه على سهل السعيرة وسماه السعيران: وهو سهل محاط بالكثبان المرتفعة المعروفة باسم (النواظير) وتهبط هذه =

النواظرة (قبيلة) Nawazairah

قبيلة بدوية تقطن البلاد الواقعة إلى الجنوب من الطائف بالحجاز. ويشتهر العسل المجلوب من جبال النواظرة في مكة المكرمة والطائف (Burekhardt, 1815).

النواظير (قبيلة) Nawafil

إحدى توابع قبائل الحرث^(٦) بالشرقية في سلطنة عمان. ومفردها نفايلي.

النواظرة Nuwafrah

٣١-٤٩-١٦، ١٦-٠٩-٤٣. قرية في محافظة الخوبة^(٧) بمنطقة جازان، تقع على ارتفاع ٢٥١ متراً فوق مستوى سطح البحر، ويقطنها من ٥٠١ إلى ٢٠٠٠ نسمة، وترتبط مع طريق الطائف-أبها-جازان الرئيس بطريق مستو وتموج ممهد جيد وسيء، إلى لا بأس به، طوله ٦, ٨٧ كم (ITALCONSULT, 1970)^(٨).

= الكثبان بسرعة في الغرب، أما في الشرق، فإنها تنخفض تدريجياً حتى تتجه نحو طرف عرق الأشعلي الرملي الذي يمتد حتى خب الشرقي وخب المذبح اللذين تفصل بينهما أكامات الملحء العالية. ا. هـ. (حمد الجاسر، معجم شمال المملكة).

أقول: تقع نواظير في نفود المظهر الذي ينبثق من النفود الكبير، وبعيدة عن الدهناء التي تقع إلى شمال نفود المظهر وبينهما مساحة كبيرة تشغلها التيسية. ولا شك أن ما ذكره الشيخ حمد الجاسر بهذا النص: (في الجانب الغربي من النفود الكبير الدهناء) فيه لبس؛ فهي في الجانب الغربي من نفود المظهر وبعيدة عن الدهناء. ولا أدري سر وضع الشيخ حمد لها بتلك الصورة فمن المؤكد أنه لا يجهد ذلك.

(٦) انظر مادة هذا المدخل في المعجم، فستجد تفصيلات أخرى.

(٧) تسمى الآن محافظة الحرث.

(٨) النواظرة: قرية من قرى الحرث غرب قرية المغيرة =

النَوَافِلَة (Umm) Nuwafrah

٠٩-٤٨-١٦، ٠٩-٤٣-٠٩. قرية في محافظة الخوبة^(١) في منطقة جازان، تقع على ارتفاع ٢٢٥ متراً فوق مستوى سطح البحر، ويقطنها من ٥٠١ إلى ٢٠٠٠ نسمة. وترتبط مع طريق الطائف-أبها-جازان الرئيس بدرج مستو ومتموج ببطن واد جيد وسيء، إلى لا بأس به، طوله ٨٥,٢ كم (ITALCONSULT, 1970).^(٢)

النَوَامِسَة (Nuwamisah)

فرع من قبيلة بني رشيد^(٣) في وسط شبه الجزيرة العربية^(٤).

النُّور (أم) (Umm Al) Nur

١٥-٥٥-١٨، ٠٨-١٣-٤١. قرية في القوز بمحافظة القنفذة بمنطقة مكة المكرمة، تقع على ارتفاع ٤٠ متراً فوق مستوى سطح البحر، ويقطنها من ٥٠١ إلى ٢٠٠٠ نسمة. وترتبط مع الطريق الساحلي بدرج مستو لا بأس به، طوله ١٤,٥ كم، وهناك ٢,٠ ساعة مشياً من الدرب حتى الوصول إلى القرية (ITALCONSULT, 1970).

النُّور (جبل) (Jabal-An) Nur

٠١-٢٧-٢١، ٠٠-٥٢-٣٩. تل يبعد عن مكة المكرمة مسيرة ١,٥ ساعة، ويطل على طريق الحج من القصيم. ويقع -على ما يبدو- في منتصف المسافة بين العلمين؛ أو الأميال الدالة على حدود الحرم في الغرب ومكة المكرمة.

ويشير بوركهاردت Burckhardt إلى جبل النور في أثناء رحلته من مكة المكرمة للطائف على النحو الآتي:

أودية متعرجة بعرض يزيد وينقص، وتغطيها الرمال، كما تكاد تخلو تماماً من الغطاء النباتي، وتحفها تلال جرداء من الجانبين حتى منى. وعلى مسيرة نصف ساعة على ظهر الدابة من حديقة منزل الشريف (في ضاحية المعابدة)، تفتح الأرض قليلاً إلى اليسار، حيث تمر القناة التي تمد مكة المكرمة بالمياه العذبة. وعلى بعد مسيرة ساعتين نجد جبل لنور القمعي الشكل الذي يعدّه الحجاج مقدساً. وجوار جبل النور توجد صخور تتألف في جهة الغرب من التاييس المختلط بالكوارتز والميكا الذي يتحول إلى جرانيت^(٥).

(٥) جبل النور مكان التحنث، ومنتزل الوحي، مقصد نبي الإسلام بين يدي خير السماء، ومنتجع يخلو بنفسه، ويبعد ربه، ويتجرد من ملذات الحياة وزهرة الدنيا. ليتلذذ بمناجاة ربه والأنس بقربه، عن عائشة -رضي الله عنها- قالت: أول ما بدئ به رسول الله ﷺ من الوحي لرؤيا الصالحة في النوم، فكان لا يرى رؤيا إلا جاءت مثل فلق الصبح، ثم حُبب إليه الخلاء فكان يأتي حراء فيتحنث فيه - وهو التعبد والتبرير الليلي ذوات العبد - ويتزود لذلك، ثم يرجع إلى خديجة ابنة خويلد فيتزود بمثلها، حتى فجاءه الحق، وهو في غار حراء =

= (محمد العقيلي، معجم مقاطعة جازان).

(١) تسمى الآن محافظة الحُرث.

(٢) يبدو أنها هي القرية السابقة نفسها، حيث إن الموقع هو نفسه، ولأن أم=أل في اللهجة النهامية.

(٣) وردت تهجنتها في المعجم هكذا Hataim.

(٤) النَوَامِسَة: من بني رشيد، ومن بلادهم: الشقة، بقرب الحائط، في الحرة (انظر: حمد الجاسر، معجم قبائل المملكة العربية السعودية).

النور Nawar

هم قوم بماثلون العجر.

نُورَة (أبو) Nurah (Abu)

١٣ - ٠٣ - ١٧، ٢٦ - ٥٢ - ٤٢. قرية في

محافظة أبو عريش بمنطقة جازان، تقع على ارتفاع

٨٥ متراً فوق مستوى سطح البحر، ويقطنها من ١٠١ إلى ٢٥٠ نسمة. وهي ترتبط مع طريق الطائف-أبها-جازان الرئيس بدرج مستوى بطن واد جيد وسيع، إلى لا بأس به، طوله ٣٧,٣ كم (ITALCONSULT, 1970).

النُورَة (جزيرة أم) Kafil (Islands)

٥٦-٣٢-١٩، ٢٤-٤٤-٤٠. انظر: فرسان (جزائر وضياف) Farasan (Islands and Bank)؛ الجانب الشرقي من الضفة.

نُورَة Nurah

٣٥-١١-١٧، ٣٨-٢٩-٤٢. قرية في مركز العالية بمنطقة جازان، تقع على ارتفاع ٤٤ متراً فوق مستوى سطح البحر، ويقطنها من ٢٥١ إلى ٥٠٠ نسمة. وترتبط مع طريق الطائف-أبها-جازان الرئيس بدرج مستوى لا بأس به، طوله ٢٢,٥ كم، ولكن يحتاج الشخص إلى ١,٧ ساعة مشياً؛ للوصول من القرية إلى ذلك الدرب (ITALCONSULT, 1970).^(١)

نورجرففت Nur Juruft

١٠-١٣-٢٦، ١٥-٣٢-٥٠. قرية صغيرة في جزيرة البحرين^(٢) في الخليج العربي^(٣).

(١) في محافظة صبيا بمنطقة جازان.

(٢) انظر مادة هذا المدخل في المعجم، فستجد تفصيلات أخرى.

(٣) يقول الشيخ محمد علي الناجر في كتابه «عقد اللاك في تاريخ أوال» عن النورجرففت ما يأتي: هي فارسية الاسم ومعناه نور أخد، وجيمها كاف فارسية، وفيها البساتين الغناء والحدائق الفيحاء الممتازة.

فجاءه الملك فيه فقال: إقرأ، قال: فقلت: ما أنا بقارئ، قال: فأخذني فغطني حتى بلغ مني الجهد، ثم أرسلني فقال: إقرأ، فقلت: ما أنا بقارئ، فأخذني فغطني الثانية حتى بلغ مني الجهد، ثم أرسلني، فقال: إقرأ، فقلت: ما أقرأ، فقال: ﴿إقرأ باسم ربك الذي خلق﴾ خلق الإنسان من علق ﴿اقرأ وربك الأكرم﴾ الذي علم بالقلم ﴿والإنسان ليطغ﴾ (العلق: ١-٤). حتى بلغ (مالم يعلم). قال عرام بن الأصم عن حراء (جبل شامخ أرفع من ثبير في أعلاه قلة شامخة زلوج ذكروا أن رسول الله ﷺ، ارتقى ذروته ومعه نفر من أصحابه فتحرك، فقال رسول الله ﷺ: (اسكن يا حراء فما عليك إلا نبي أو صديق أو شهيد). وليس بها نبات ولا في جميع جبال مكة إلا شيء يسير من الضهباء يكون في الجبل الشامخ. وقال الأزرقى: (جبل حراء، وهو الجبل الطويل الذي بأصل شعب آل الأحنس مشرف على حائط مورش، والحائط الذي يقال له: حليط حراء على يسار الذهاب إلى العراق، وهو المشرف القلة مقابل ثبير غناء محجة العراق بينه وبينه، وقد كان رسول الله ﷺ أتاه واختبى فيه من المشركين من أهل مكة في غار في رأسه مشرف مما يلي القبلة) (عبدالله بن خميس، معجم اليمامة).

وحراء هو الجبل الشامخ ذو الرأس الأزلج المقابل لثبير الأثيرة من الشمال، بينهما وادي أفاعية، يأخذه أفاعية الطريق من مكة إلى الشرق ماراً باليمانية، فيه الغار الذي كان يتعبد فيه ﷺ وفيه نزلت عليه أول سورة من القرآن. وكان يسمى ثبيراً الأعرج، ويسمى اليوم جبل النور، يسيل منه إلى الغرب وادي جليل، وقد وصل اليوم حمران سكة إلى منوسه الغربية. يرتفع حراء (٢٠٠م) عن سطح البحر، ويسفحه الجنوبي آثار عين الزعفران، وهي من العيون التي أجرتها زبيدة إلى مكة، ثم انقطعت (عائق البلاد، معجم معالم الحجاز).

النَوَّزَة Nawzah

٣٢ - ٥٧ - ١٩ - ٣٦ - ١٩ - ٤١. قرية في محافظة قلوة في منطقة الباحة، تقع على ارتفاع ٦٢٨ متراً فوق مستوى سطح البحر، ويقطنها نحو ١٠٠ نسمة. وهي ترتبط مع الطريق الساحلي بدرب مستو و متموج يبطن واد سبي، إلى لا بأس به، طوله ٦٧,٥ كم، ولكن يحتاج الشخص إلى ٠,٢ ساعة مشياً؛ للوصول من القرية إلى ذلك الدرب (ITALCONSULT, 1970)^(١).

نوس (رأس ومرسى) Nus (Ras and Bandar)

١٧-١٥-٠١، ١٧-٠٢-٥٥. رأس مع مرسى صغير في منطقة ظُفَّار^(٢) بجنوبي شبه الجزيرة العربية.

نَوْف (جبال) Nawf (Jabal)

٢٧-٢٠-٠٠، ٤١-٥٤-٠٠. انظر: فتق (جبل) (Fitiq (Jabal)^(٣).

النَوَّاف (رأس) Nof (Ras-An)

٥١-٣٩-١٨، ٢٥-٣٩-٢٩. رأس في الجانب الشرقي من قطر^(٤) بشرفي شبه الجزيرة العربية.

(١) النَوَّزَة: قرية من قرى قبيلة الأحلاف بتهامة زهران، تقع شمال وادي دوق شرق قلوة بمسافة ١٢ كيلاً (علي الزهراني، معجم بلاد غامد وزهران).

(٢) انظر مادة هذا المدخل في المعجم، فستجد تفصيلات أخرى.

(٣) هذا المدخل إضافة من المحقق لفائدة القارئ بسبب تعدد أسماء المكان.

نَوْف: جبل يقع في الجهة الشرقية الجنوبية من حائل بما يقارب ٢٥ كيلاً، فيه بئر قديمة لا ماء فيها، وردها أناس من الرولة فسقط منهم ستة، أحدهم امرأة ويعبرون فتهايلت عليهم. ويظهر أن اسمه قديماً بنوف (حمد الجاسر، معجم شمال المملكة).

(٤) انظر مادة هذا المدخل في المعجم، فستجد تفصيلات أخرى.

النَوَّاف (فشت أرض) Nof (Fasht Ardḥ-An)

٢٩-٣٩-٢٥، ٥١-٣٨-٠٠. حاجز مرجاني يطيل رأس النوف باتجاه البحر.

النَوَّالَة Nawala

٤٩-٢٣-٢٠، ٤١-٠٦-٤١. قرية في بني مالك بمحافظة الطائف في منطقة مكة المكرمة، تقع على ارتفاع ١٩٢٥ متراً فوق مستوى سطح البحر، ويقطنها نحو ١٠٠ نسمة. وهي ترتبط مع طريق الطائف-أبها-جازان الرئيس بدرب جبلي مستو يبطن واد سبي، إلى لا بأس به، طوله ٦٤,٥ كم، ولكن يحتاج الشخص إلى ١,٢ ساعة مشياً؛ للوصول من القرية إلى ذلك الدرب (ITALCONSULT, 1970)^(٥).

النَوَّالَة Nawalah

٣١-٣٢-١٩، ٤٣-٥٣-٤١. قرية في العلاية بمحافظة بيشة^(٦) في منطقة عسير، تقع على ارتفاع ٢٢٣٥ متراً فوق مستوى سطح البحر، ويقطنها نحو ١٠٠ نسمة. وهي ترتبط مع طريق الطائف-أبها-جازان بدرب جبلي و متموج سبي، إلى لا بأس به، طوله ٤,٣ كم (ITALCONSULT, 1970)^(٧).

(٥) نولة: من قرى المحامدة، بمنطقة القاق، في بلاد بني مالك، من محافظة الطائف (حمد الجاسر، المعجم المختصر).

(٦) تقع العلاية الآن بمحافظة بَلَقَرَن.

(٧) في مركز العلاية بمحافظة بَلَقَرَن في منطقة عسير.

النُّومَانِيَّة (An) Numaaniyah

٣٥-٥٧-٢٥، ٣٤-٣٦-٤٢. قرية في منطقة بريدة^(١)، تقع على ارتفاع ٧١٦ متراً فوق مستوى سطح البحر، ويقطنها من ١٠٠ إلى ٤٩٩ نسمة. وهي ترتبط بطريق النقرة-بريدة الرئيس بدرب مستو وتموج لا بأس به، طوله ١٣ كم، وهو عرضة لفيضان الأودية والغبار. وتشمل الأنشطة الاقتصادية فيها: زراعة القمح والبرسيم والنخيل والخضراوات، مع تربية الماشية من الإبل والغنم والماعز والأبقار. وليس بها كفاية من الماء العذب، ودرجة عذوبة الماء ٢٥-٠٪ (WILSON-MURROW, 1970)^(٢).

نُومَة (رأس) Nomah (Ras)

٣٠-٥٨-٢٥، ٣٠-٢٦-٥٠. رأس في جزيرة البحرين^(٣).

النُّوَى (عين) Nawa (Ayn An)

٤٢-٢٠-٢٤، ٣٢-٢٥-٣٨. قرية ترتبط بطريق جدة-ينبع الرئيس بدرب طوله ٤٨ كم. وتشمل الأنشطة الاقتصادية فيها: زراعة القمح والبرسيم والنخيل والخضار وغيرها، مع تربية الماشية من الإبل والغنم والماعز. وبها ماء كاف درجة عذوبته من ٧٥-٥١٪ (WILSON-MURROW, 1970)^(٤).

(١) الصحيح أن يقال: في منطقة القصيم.

(٢) النُّومَانِيَّة: مورد ماء يقع الشرق من جبل طمية، وإلى الشمال من جبل عكاش اللذين يقعان إلى الجنوب الغربي من عقلة الصقور في غرب القصيم (معجم العبودي، معجم بلاد القصيم).

(٣) انظر مادة هذا المدخل في المعجم، فستجد تفصيلات أخرى.

(٤) عين النُّوَى: عين عليها قرية وحوائيت بوادي النخل، =

النُّوَى (وادي) Nuwaiyah

٠٠-٢٤-٢٤، ٠٠-٥٨-٥٥. قرية في محضة^(٥) في رأس البر العماني. ولمزيد من المعلومات عن بطحاء أو وادي النوي، انظر محضة Mahadhah؛ النوي.

نُويح (وادي) Nuwaiyah

٠٠-١٥-٢٧، ٠٠-٠٠-٤١. أحد الأودية الصغيرة التي تنحدر من الجانب الغربي لجبال أجا^(٦) بإمارة جبال سَمَر في وسط شبه الجزيرة العربية.

النُّوَيْدِرَات (An) Nuwaidrat

٠٥-١٤-٢٦، ٠٢-٣٥-٥٠. قرية في جزيرة البحرين^(٧) في الخليج العربي.

النُّوَيْسَعَت (آبار) Nuwaisah

٠٠-٣٩-٢٦، ٠٠-٢٦-٤٩. مورد ماء بالبيضاء^(٨) (القسم الثاني) في منطقة الأحساء بشرفي شبه الجزيرة العربية.

= سكانها من جُهَيْنَة (عائق البلادي، معجم معالم الحجاز) في مركز الجابرية بمحافظة ينبع في منطقة المدينة المنورة، انظر: الجابرية (AI) Jabiriyah.

(٥) انظر مادة هذا المدخل في المعجم، فستجد تفصيلات أخرى.

(٦) انظر مادة هذا المدخل في المعجم، فستجد تفصيلات أخرى.

(٧) انظر مادة هذا المدخل في المعجم، فستجد تفصيلات أخرى.

(٨) ورد في النص الأصلي البيضاء Biyadh، وهو خطأ، والمسحيح البيضاء، وهو غير الياس الذي في منطقة الرياض، الواقع إلى الشرق من الأفلاج. انظر مدخل (البيضاء Biyadh) في المعجم، فستجد تفصيلات أخرى عن البيضاء.

نُؤَيْشِي Nuwaishi

إحدى عشائر سنجارة من قبيلة سَمَر الجنوبية^(١) في وسط شبه الجزيرة العربية^(٢).

النُّؤَيْمَة (Or Nuwaiamah) Nuwaimah

١٠-٢٧-٢٠، ٢٠-٥١-٤٤. قرية بوديان الدواسر^(٣) في جنوب غربي نجد^(٤).

النُّؤَيْمَة (An) Nuwaymah

١٠-٢٧-٢٠، ٢٠-٥١-٤٤. النويمة بلدة مهمة تقع على ارتفاع ٦٣٦ متراً فوق مستوى سطح البحر في محافظة وادي الدواسر مشكلة مستوطنة واحدة مع القويز المجاورة. وهي مركز إداري واجتماعي للجزء الشرقي من المحافظة وبها جميع المؤسسات لضرورية. ويوجد سوق دائم نشط يتألف من ٢٥٠ دكاناً. وعلى الطريق يوجد حي يتسع بسرعة، والمنازل الجديدة تملأ الفراغ بينه وبين البلدة القديمة. وتوجد مزارع يملكها أهل النويمة على بعد بسيط شمال وجنوب البلدة. ويقدر السكان الحاليون بنحو ٣٠٠٠ نسمة. ولا يبعد السوق عن الطريق سوى ٨, ١ كم (ETCO, 1970)^(٥).

النُّؤَيْيُون Nawaiyyin

فرع من قبيلة بني كعب^(٦) برأس البر العماني.

نُيَال (وادي) Nayyal (Wadi)

١٠٠-٤٠-٢٨، ١٠٠-٢٦-٣٩. مجرى مائي صغير في شمال غربي شبه الجزيرة العربية يتجه نحو شرق-الشمال الشرقي نحو حافة النفود الجنوبية الغربية. وتصل مجاريه العليا لنحو ٣٠ ميلاً من واحة تيماء (Carruthers, 1909)^(٧).

(٦) انظر مادة هذا المدخل في المعجم، فستجد تفصيلات أخرى.

(٧) نَيَان (نَيَال): قال ياقوت في (معجم البلدان): موضع في الشام. وأقول: نيان: يعرف الآن باسم نيال - بنون وياه مشددة مفتوحة ممدودة بعدها لام - أي إن النون أبدلت لأمًا، والعامّة كثيراً ما يبدلون بين الحروف المتقاربة في النطق أُر بالسمع - وهو وادٍ ينحدر من الجبال الواقعة في منتصف الطريق بين تيماء وتبوك، جنوب بلدة القلبية (بقرّب خط الطول ٢٠ ٣٧ شرقاً)، ثم يعرج نحو الشمال الشرقي، حيث تقع فيه بئر العسافية، ثم على مسافة قريبة منها يفيض بقرّب الطرف الغربي من رمال النفود الكبير، الفاصل بين حائل والجوف. ووادي نيان ووادي ثجر (فجر)، الواقع شمال نيان أشهر الأودية الواقعة تلك الجهة، وفروع الواديين متقاربة، ما وقع عن القلبية شرقاً وشمالاً يصب في ثجر ومنها وادي القلبية، وما وقع عنها في الجنوب الشرقي فهو من فروع نيان. أما قول ياقوت: إنه موضع في بادية الشام فإن المتقدمين يتوسعون في هذا، فيطلقون على كل ما هو شمال النفود الكبير (عالج) اسم بادية الشام (حمد الجاسر، معجم شمال المملكة). وأعلى مساقط نيان من جبال السلاسو وجبله، وهو هناك لبني عطيّة فإذا انحدر وقرب النفود فهو لعنزة، والأرض التي يجري فيها نيان وثجر (فجر) تسمى الثحول كمجمع حائل (عائق البلادي، معجم معالم الحجاز).

(١) انظر مادة هذا المدخل في المعجم، فستجد تفصيلات أخرى.

(٢) أحد فروع سنجارة في العراق.

(٣) انظر مادة هذا المدخل في المعجم، فستجد تفصيلات أخرى.

(٤) النُّؤَيْمَة: تصغير ناعمة - بلدة واقعة في وادي الدواسر وهي بلدة نامية، وهي كثيرة النخيل، ويمر بها الطريق المزقت العام، وأهلها آل بريك من الدواسر (سعد بن جنيد، معجم عالية نجد).

(٥) انظر: النُّؤَيْمَة (Or Nuwaiamah) Nuwaimah.

لا بأس به، طوله ٥, ٧٥ كم، ولكن يحتاج الشخص إلى ست ساعات مشياً؛ للوصول من القرية إلى ذلك الدرب (ITALCONSULT, 1970)^(١).

نَيْد الشَّقْ Nid Ash Shiq

١٦-٢٢-١٧، ٠٧-٢٨-٤٣. قرية في بني مالك في منطقة جازان، تقع على ارتفاع ١٤٥٢ متراً فوق مستوى سطح البحر، ويقطنها من ٢٥١ إلى ٥٠٠ نسمة. وهي ترتبط مع طريق الطائف-أبها-جازان الرئيس بدرب مستو وتموج ممهد ببطن واد جيد وسيء، إلى لا بأس به، طوله ٥, ٧٥ كم، ولكن يحتاج الشخص إلى ٣, ٧ ساعة مشياً؛ للوصول من القرية إلى ذلك الدرب (ITALCONSULT, 1970).

نَيْد الكَرِي Nid Al Kari

١٧-٢٠-٤١، ١٧-٢٤-٤٣. قرية في بني مالك في منطقة جازان، تقع على ارتفاع ١٠١٨ متراً فوق مستوى سطح البحر، ويقطنها من ٢٥١ إلى ٥٠٠ نسمة. وهي ترتبط مع طريق الطائف-أبها-جازان الرئيس بدرب مستو وتموج ممهد ببطن واد جيد، إلى لا بأس به، طوله ٥, ٧٥ كم، ولكن يحتاج الشخص إلى ثلاث ساعات مشياً؛ للوصول من القرية إلى ذلك الدرب (ITALCONSULT, 1970)^(٢).

(٢) نيد الحقو: نيد مضافاً إليه الحقو، بقعة في جبال بني مالك. والنيدي في لهجة أهل تلك الجهة منخفض من الأرض بين مرتفعين جبليين أو جبليين أو قلتي جبل، صالح للاستيطان (محمد العقيلي، معجم مقاطعة جازان).
(٣) تنطق كاف (الكري) مثل تنطق النجم العراقية حسب لهجة بني مالك في منطقة جازان.

نيام (وادي) Niyam Wadi

٤٨-٥٩-١٧، ٥٨-٢٠-٤٣. قرية في محافظة ظهران الجنوب بمنطقة عسير، تقع على ارتفاع ٢٢٩٧ متراً فوق مستوى سطح البحر، ويقطنها نحو ١١٠ نسمة. وترتبط مع طريق أبها-خميس مشيف-نجران الرئيس بدرب مستو وتموج لا بأس به، طوله ٣, ١٣ كم، ولكن يحتاج الشخص إلى ٣, ٠ ساعة مشياً؛ للوصول من القرية إلى ذلك الدرب (ITALCONSULT, 1970).

النَيْدِ Munayd

٠١-٢٩-١٧، ٣٩-٥٣-٤٢. قرية في هروب بمنطقة جازان، تقع على ارتفاع ٥٤٤ متراً فوق مستوى سطح البحر، ويقطنها من ٢٥١ إلى ٥٠٠ نسمة. وهي ترتبط مع طريق الطائف-أبها-جازان الرئيس بدرب مستو وتموج سيء، إلى لا بأس به، طوله ٥, ٤٩ كم، ولكن يحتاج الشخص إلى ست ساعات مشياً؛ للوصول من القرية إلى ذلك الدرب (ITALCONSULT, 1970)^(٣).

نَيْد الحَقْو Nid Al Haqw

٠٦-٢٠-١٧، ٤٩-٢٤-٤٣. قرية في بني مالك بمنطقة جازان، تقع على ارتفاع ١٢٠١ متر فوق مستوى سطح البحر، ويقطنها من ٢٥١ إلى ٥٠٠ نسمة. وهي ترتبط مع طريق الطائف-أبها-جازان الرئيس بدرب مستو وتموج ببطن واد جيد، إلى

(١) النَيْد: من أعمال هروب، بمنطقة جازان، والنيدي في لهجة أهل تلك الجهة منخفض من الأرض بين مرتفعين جبليين أو جبليين أو قلتي جبل، صالح للاستيطان (حمد الجاسر، المعجم المختصر). وتنطق أيضاً أم نيد، لأن أم=أل في اللهجة التهامية.

نَيْد قَارِيَة Nid Qari

٤١-١٨-١٧، ١٢-٢١-٤٣. قرية في بني مالك في منطقة جازان، تقع على ارتفاع ٩٤٣ متراً فوق مستوى سطح البحر، ويقطنها من ٢٥١ إلى ٥٠٠ نسمة. وهي ترتبط مع طريق الطائف-أبها-جازان الرئيس بدرج مستوى و متموج ممهد ببطن واد جيد، إلى لا بأس به، طوله ٧٥,٥ كم، ولكن يحتاج الشخص إلى أربع ساعات مشياً؛ للوصول من القرية إلى ذلك الدرب (ITALCONSULT, 1970).

نَيْد قَائِي Nid Qai

٥١-٢٢-١٧، ٥٣-٢٢-٤٣. قرية في بني مالك بمنطقة جازان، تقع على ارتفاع ١١٣٦ متراً فوق مستوى سطح البحر، ويقطنها من ٢٥١ إلى ٥٠٠ نسمة. وهي ترتبط مع طريق الطائف-أبها-جازان الرئيس بدرج مستو و متموج ممهد ببطن واد جيد، إلى لا بأس به، طوله ٨٢,٥ كم، ولكن يحتاج الشخص إلى ثلاث ساعات مشياً؛ للوصول من القرية إلى ذلك الدرب (ITALCONSULT, 1970).

نَيْدَيْن (وادي) Naidain (Wadi)

١٠٠-١٥-٢٥، ٠٠٠-٠٤-٥٦. رافد لوادي صِفْنِي الذي يرفد وادي حَام^(١) في عمان، ويلتقي بالقرب من صِفْنِي.

النَيْر (جبل) Nir (Jabal-An)

٠٤-٠٢-٢٤، ٢٥-٣٠-٤٣. كتلة من الجبال المنخفضة في جنوب غربي منطقة نجد^(٢) بوسط شبه الجزيرة العربية. وتعرف أيضاً بصلوع النَيْر (Doughty)^(٣).

نَيْرَاء (شعب) Nayarah Shib

١١-٥٥-١٩، ٥٥-٠٩-٤١. قرية في محافظة قلوة بمنطقة الباحة يقطنها نحو ١٠٠ نسمة. وهي ترتبط مع الطريق الساحلي بدرج مستو ببطن واد سيء، إلى لا بأس به، طوله ٥٠ كم، ولكن يحتاج الشخص إلى ١,١ ساعة مشياً؛ للوصول من القرية إلى ذلك الدرب (ITALCONSULT, 1970)^(٤).

(٢) انظر مادة هذا المدخل في المعجم، فستجد تفصيلات أخرى.

(٣) النَيْر: جبل أسود كبير، واسع فيه أودية وشعاب وفيه مسالك وثنايا، وفيه مياه كثيرة. وقد وصفه الهجري وصفاً دقيقاً ملائماً فقال: النير جبال كثيرة سود: قنان وقران، وغيرهما بعضها إلى بعض، وسعتها قريب من مسيرة يوم للراكب. والنير واقع في عالية نجد غرب ثهلان. وجبل النير له شهرة في أشعار العرب قديمها وحديثها، ويمر به السالك بين بلدة عفيف وبين مدينة الدوامي، إذا خرجت من الدوامي قاصداً عفيفاً وتجاوزت بلدة البجادية مع طريق السيارات العام المزقت أخذت تسارك على يسارك قننه وخشومه، حتى يكون بينك وبين عفيف أربعين كيلاً فتتكب آخر جباله على يسارك، وعامة مياهه عذبة وفيرة الماء، وبعضها ما زال معروفاً باسمه القديم مثل: جافنا والحنابج وبحار والمصلوب، وقد أقيمت على مياهه حجر حديثة لقبيلة عُنَيْبَة، وعلى مياهه الغربية تعتمد بلدة عفيف في ماء الشرب. وكان قديماً لقبيلتي غاضرة وعُتَي، أما في هذا العهد فإن غريبه وشماليه لقبيلة الروقة من عُنَيْبَة، وشرقيه وجنوبيه لقبيلة النقرة من عُنَيْبَة (سعد بن جندب، معجم عالية نجد).

(٤) نَيْرَاء: واد يبدأ من شمال غربي جبل شدا الأسفل والأعلى وينتهي في بداية وادي ناوان، وفيه من القرى: =

(١) انظر مادة هذا المدخل في المعجم، فستجد تفصيلات أخرى.

وتشمل الأنشطة الاقتصادية فيها: زراعة القمح والبرسيم والنخيل وبعض الخضراوات، مع تربية الماشية من الغنم والماعز والأبقار. وبلمنطقة كفاية من الماء العذب، ودرجة عذوبة الماء ٢٥-٠٪. وبالقرية مدرسة ابتدائية للبنين (WILSON-MURROW, 1970)^(٥).

النَّيْصَفَة Nayafah

١٤-٢٢-١٩، ٠٣-٠٤-٤٢. قرية في بني عمرو بمحافظة النماص في منطقة عسير، تقع على ارتفاع ٢١٨٧ متراً فوق مستوى سطح البحر، ويقطنها نحو ١٠٠ نسمة. وترتبط مع طريق الطائف-أبها الرئيس بدرج جبلي سيئ، طوله ٢ كم، ولكن يحتاج الشخص إلى ساعتين مشياً للوصول من القرية إلى ذلك الدرب (ITALCONSULT, 1970)^(٦).

النَّيْل Nil

٠٠-٣٣-٣٢، ٠٠-٢٣-٤٤. إحدى قنوات نهر الفرات^(٧) التي تنطلق فوق أنقاض بابل مباشرة، وتقطع طريق بغداد-الحلة.

(٥) النَّيْصَفَة: من النيص، وهو الدلعج الكبير - قرية ذات نخل تبعد عن حائل ١٣ كيلاً، وهي من قرى شَمْر، تقع شمال قرية الوقيدميل نحو الشرق، في الجنوب الغربي من الجاثمية (حمد الجاسر، معجم شمال المملكة).
(٦) النَّيْفَة: من قرى الشق من بني عمرو، في السراة بأعلى وادي شَت، في منطقة عسير (حمد الجاسر، المعجم المختصر). وهي النجفة بالجمع فهم يدلونها ياء.
(٧) انظر مادة هذا المدخل في المعجم، فستجد تفصيلات أخرى.

النَّيْزَان (أهـ) Jiran (Umm-Al)

٠٠-٢٠-٣١، ٠٠-٢٠-٣٧. إحدى تجمعات الهجر قرب قرية إثرة في وادي السرحان^(١) بشمال غربي شبه الجزيرة العربية^(٢).

نَيْزُوك Nizuk

٠٠-٢٨-٢٣، ٠٠-٢٨-٥٧. قرية صغيرة في فرع وادي الحوقين من وادي بني غافر^(٣) في سلطنة عمان.

نَيْس Nais

فرع من قبيلة العَنَافِجَة^(٤) بجنوبي عربستان.

النَّيْصِيَّة (أل) Nasiyah

٤٩-٣٧-٢٧، ٠٩-٤٢-٤١. قرية في منطقة حائل، تقع على ارتفاع ٩٣٣ متراً فوق مستوى سطح البحر، ويقطنها من ٥٠٠ إلى ١٩٩٩ نسمة. وهي ترتبط بطريق الحناكية-حائل الرئيس بدرج مستو ومتموج لا بأس به، طوله ١٥ كم، وهو عرضة لفيضان السيول، والجرارول، والجلاميد.

= العرق، والقهب، وبالنعمان، والشول، والقفرة وهي غامدية، وقرية الوسطة وهي زهرانية، ومنارة زهرانية أيضاً. وقرى صغيرة أخرى من بني زرعة ومن غامد (علي الزهراني، معجم بلاد غامد وزهران).

(١) انظر مادة هذا المدخل في المعجم، فستجد تفصيلات أخرى.

(٢) انظر: النَّيْزَانَات (قرىَات الملح) Bilaydat. ويلحظ الخطأ في تهجئة الاسم بالحروف اللاتينية.

(٣) انظر مادة هذا المدخل في المعجم، فستجد تفصيلات أخرى.

(٤) انظر مادة هذا المدخل في المعجم، فستجد تفصيلات أخرى.

النيمية Nima

٢٣-٥٦-٢٠، ٤٩-٤٠. قرية في بني سعد بمحافظة الطائف في منطقة مكة المكرمة، تقع على ارتفاع ٢٠٤٠ متراً فوق مستوى سطح البحر، ويقطنها من ١٠١ إلى ٢٥٠ نسمة. وهي ترتبط مع طريق الطائف-أبها-جازان الرئيس بدرب جبلي مستو و متموج ممهد ببطن واد جيد وسه، إلى لا بأس به، طوله ٣٤ كم (ITALCONSULT, 1970).^(١)

النيمية Nimah

٢٠-٠٧-٢١، ٣٩-٤٠. قرية في الطائف بمحافظة الطائف في منطقة مكة المكرمة، تقع على ارتفاع ١٧٢٧ متراً فوق مستوى سطح البحر، ويقطنها نحو ١٠٠ نسمة. وهي ترتبط مع طريق الطائف-أبها-جازان الرئيس بدرب مستو و متموج ببطن واد لا بأس به، طوله ١٩ كم (ITALCONSULT, 1970).^(٢)

نينوى Nainawa

٣٦-٢٦-٠٠، ٤٤-٠٢-٠٠. اسم قديم لكربلاء^(٣) في العراق.

نينوى Nineveh

٣٠-٣٦-٠٠، ٠٩-٤٣-٠٠. تقع آثار نينوى بالقرب من مدينة الموصل بالعراق، عند الزاوية الشمالية الغربية من شبه منحرف غير منتظم من الأرض تقع بين نهري خوسر في الشمال الغربي وقمّل في الشمال الشرقي والشرق، والزاب الأعلى في الجنوب الشرقي والجنوب، ونهر دجلة في الجنوب والغرب. ويبلغ امتداد هذه المنطقة نحو ٢٥ ميلاً في الطول و ١٥ ميلاً في العرض، وتضم آثاراً نينوى في كينوجك والنيي يونس لدور سرجون عند خرسباد إلى الشمال الشرقي، وآثاراً لكالة عند النمروذ إلى الجنوب، وكذا آثاراً لمدن أخرى لم يتعرف عليها بعد.

وينحدر السهل كله بالتدرج من سلسلة جبل مقتوب المنخفضة وتل عين الصفراء إلى الشمال الشرقي من نهر دجلة في الجنوب الغربي. أما الرايتان الكبيران كيونجك والنيي يونس فكلاهما يمكن رؤيتهما بوضوح من الموصل. ويؤدي جسر من القوارب في تلك المدينة إلى جسر حجري لم يكتمل يبدأ عند حدود المياه المنخفضة على الجانب الشرقي حيث ينتهي جسر القوارب، ثم يستمر حتى مسار يؤدي إلى أسوار نينوى. أما نهر خسار الصغير فيقع على مسافة قريبة على الجانب الأيسر عند المرور من هذا المسار، أي بين ربع ونصف الميل من ناحية الطول من الجسر إلى الأسوار المتهدمة. وإلى الشمال من خوسر على الطرف نفسه من نهر دجلة توجد غيضة من الأشجار تسمى حويقة يقال إن بها خنازير برية في بعض الأحيان، كما يصطاد الدراج في هذا

(١) النيمية: من قرى السلفاء من النعفة في بلاد بني سعد، في محافظة الطائف (حمد الجاسر، المعجم المختصر).
(٢) النيمية: من قرى المراوحة من النينة بمنطقة المعدن، في محافظة الطائف (حمد الجاسر، المعجم المختصر).
(٣) انظر مادة هذا المدخل في المعجم، فستجد تفاصيل أخرى.

نَيْيَح (آل) (Nijih AI)

٢٤-١٩-١٩، ٢٣-٠٤-٤٢. قرية في بني عمرو بمحافظة النماص في منطقة عسير، تقع على ارتفاع ٢٣٦٨ متراً فوق مستوى سطح البحر، ويقطنها من ١٠١ إلى ٢٥٠ نسمة. وترتبط مع طريق الطائف-أبها-جازان الرئيس بدرج جبلي لا بأس به، طوله ١,٥ كم، وهناك ٤,٠ ساعة مشياً من الدرب حتى الوصول إلى القرية (ITALCONSULT, 1970).^(٢)

المكان، أما في الأماكن الدنيا من خوسر فنجد عدة أنواع من البط، كما نجد الشنقب^(١) من حين لآخر. أما كيونجك وهي كبرى الرايتين فارتفاعها يصل إلى نحو ١٠٠ قدم، ويوجد بالرابية الصغرى وهي النبي يونس قرية متوسطة الحجم فوق القمة ومسجد ذو مثذنة خضراء (يقال إن به قبر النبي يونس).

وعبر الخوصا نجد مخاضة ذات أحجار كدرجات السلم على مقربة من أسوار نينوى، ثم نجد مخاضة أخرى خلف هذه الرابية لا يزيد عمقها على خمسة أقدام وقت الفيضانات العادية. والأرض في هذه المنطقة منحدره وتموجة بصورة طفيفة، أما الروابي الأخرى بالقرب من هذا المكان والتي يجدر ذكرها فهي:

خرسباد: دور سرجينا القديمة حيث كان لسرجين قصر في هذا المكان على مسيرة يوم على ظهر الدابة.


شريف خان: تارتسو القديمة حيث كان لسينا شرب قصر صغير على بعد نحو ساعة أو ساعتين من كيونجك.

النمرود: كالة القديمة جنوب نينوى، على مسيرة يوم سريع على ظهر الدابة جيئة وذهاباً.

تل كيف (Enc. Brit.: R. Campbell
Thompson).

(٢) النَيْيَح: أو آل نَيْيَح قسم وقرية كبيرة من قرى قبيلة الشق، يقسمها واديهم الذي يسيل في وادي السهوية والوادي مسمى بالقرية وهي جنوب بلاد عمرو الشام (عمر بن غرامة العمري، معجم بلاد رجال الحجر). وتنطق أيضاً آل نَيْيَح بإبدال الجيم ياء، ويكثر هذا في لهجة رجال الحجر.

(١) طائر طويل المنقار.



(ه)



هَاتُوهُ Hatuh

٢٧-٢٢، ٥٨-٤٨-٠٠. انظر: بَدِيَّة

.Badiyah

هاجر (قبيلة بني) أو الهواجر

Hajir (Bani) Or Huwajir

قبيلة من البدو الرحل في شرق الجزيرة العربية.

والمفرد هاجري Hajiri أو هايري Hayiri^(١).

التوزيع:

تقع ديرة بني هاجر جزئياً في قطر، وجزئياً فيما بين قطر وبيرين. ويوجد معظم بني هاجر في مكان أو آخر في سنجق الأحساء. ولكنهم لا يملكون إقليماً معيناً بعينه، باستثناء جزء كبير من أراضي قطر يعيش فيه فخذ المخضبة من الهواجر. وهم يصطحبون رفاقاً من قبيلة العجمان ليتجولوا بأراضيهم بحرية. وكثيراً ما يضرب بنو هاجر خيامهم جنوباً في خور المُدَيْد. وأحياناً يزورون المناطق الخاضعة لشيخ الكويت في الشمال، ويزور بعضهم قرية عنك في واحة القطيف سنوياً.

أما النسب المستقر من الهواجر فهم غير مرتبطين مع القبيلة، ويقال إنهم يقيمون في وسيلة بمنطقة الأفلاج، وحرملاء وثادق^(٢) في منطقة العارض

(١) هايري على اللهجة الخليجية التي تقلب الجيم ياء. ويعود أصل قبيلة بني هاجر إلى تحالف قبلي قديم هو حلف جنب، والثابت في نسب بني هاجر أنه يعود إلى الضياغم من مُرَيَّف من عبيدة في حلف جنب أبناء يزيد بن سرب بن حلة بن بلة بن مالك بن أد. ومالك بن أد هو مدحج بن كهلان (انظر: سعود بن محمد آل حليان الهاجري، بنو هاجر: خلان الأشدة، ١٤٢٢هـ).

(٢) يوجد في حرملاء وثادق وسدير أسر من بني هاجر =

بجنوب نجد. ويوجد بعض العرب ممن يقولون إنهم من بني هاجر على الساحل الإيراني في منطقة روض الحلة. وبنو هاجر أصدقاء لآل مرةً ولذلك يزورون بييرين، وهم يدينون بالولاء لابن جاسم^(٣) شيخ قطر، ويمثلون مصدر خطر على الطريق بين العقير والهُفُوف والرياض.

الديانة والأخلاق ونمط الحياة:

بنو هاجر حنابلة سنيون، أما طبائعهم ففيهم خشونة الصحراء، ولكنهم ذوو فكر بناء ومزاجهم مرح، وتمتع نساؤهم بقوة الشخصية، ومع أنهم لا يملكون سفناً خاصة بهم إلا أنهم يعيشون القرصنة^(٤)، ويقومون باستخدام القوارب التي يستولون عليها بشكل مؤقت من القرى المجاورة لتنفيذ غاياتهم في البحر. ومهنتهم الرئيسة هي تربية الماشية ورعايتها، كما يعيشون على إنتاج قطعان الماشية وتربية الخيول والإبل. ولديهم عدد صغير من مزارع النخيل في بئر العقير وبئر الظهران، ويملكون نخيلاً بالجميمة في البيضاء إلى الشمال

= ما زالوا يحافظون على الشهرة (الهاجري)، وهم حاضرة. أما في مدينة الرياض فهناك أسرة الفريان من بني هاجر، كما يوجد في العيينة أسرة المفاقيع من بني هاجر (محمد بن عبدالله بن متعب المزيد، اتصالات شخصية، ١٤٣٢هـ).

(٣) وردت تهجتها في المعجم هكذا Jasin.

(٤) هذه التهمة التي يطلقها المعجم على القبائل التي تعارض وجود قوى الاستعمار في المنطقة هي تهمة تشريف وليست قدحاً في القبيلة كما يظن. فقد دأب المعجم في وصف مقاومة القواسم برأس الخيمة للوجود الأجنبي في الخليج العربي أنها قرصنة ومثلها فعل مع ذوي بركات في ساحل القنفذة. وهي نوع من المقاومة المشروعة للمستعمر.



من واحة القطيف. وخيامهم ذات لون أسود أو
سوداء بها خيوط بيضاء.

الأقسام والأعداد^(١):

يبين الجدول المدون أدناه هيكل القبيلة مع
تفصيلات عن عدد رجالها المقاتلين والتفصيلات
الأخرى:

القسم	الفخذ	عدد المقاتلين	شيوخ الأقسام وملحوظات
آل محمد	آل فلحة ^(٢)	٦٠	بطل بن حشر.
آل محمد	الكدادات ^(٣)	٧٠	عبد الله بن جديد.
آل محمد	آل كلبية ^(٤)	٥٠	...
آل محمد	المسارير ^(٥)	١٥٠	سويد بن مطرب.
آل محمد	آل قروف ^(٦)	٥٠	مبارك بن دغمة.
آل محمد	الشعامل ^(٧)	٢٠٠	محمد بن ماضي بن طعزة، وهو أيضاً شيخ شيوخ بطن آل محمد.
آل محمد	السماحين ^(٨)	٣٠	عويضة اسمحاني.
آل محمد	آل طابع ^(٩)	٢٠	فهد بن صابع.

(١) ينقسم بنو هاجر إلى ثلاثة أقسام هي: المخضبة،
وآل محمد، وآل حمراء (ناصر بن محمد بن طعزة،
اتصالات شخصية، ١٤٣٠هـ). انظر فروعهم في
الجدول.

(٢) انظر: فلحة (قبيلة آل) (Filahah (AI) (Tribe).

(٣) انظر: الكدادات (Kidadat).

(٤) انظر: كلبية (آل) (Kilabah (AI).

(٥) انظر: المسارير (Misarir).

(٦) انظر: قروف (آل) (Qaruf (AI).

(٧) انظر: الشعامل (Shaamil).

(٨) انظر: السماحين (Simahin).

(٩) انظر: طابع (آل) (Taya (AI).

القسم	الفخذ	عدد المقاتلين	شيوخ الأقسام وملحوظات
آل محمد	فروع مختلفة ^(١)	٧٠	فهد بن طابع.
آل محمد ^(٢)	العميرة ^(٣)	٣٠ ١٢٠	يقسم آل عميرة إلى آل جدّي ^(٤) ، وآل ضمين ^(٥) الذين ذكرت قوتهما المقاتلة في العمود السابق. ويتزعم الفرع الأول الشيخ ذيب بن رضا والفرع الثاني الشيخ مهنا بن بلود.
المخضبة	آل فهيد ^(٦)	٢٠	
المخضبة	آل حمراء ^(٧)	٢٥	
المخضبة	آل حصين ^(٨)	١٥	
المخضبة	آل جرارحة ^(٩)	٢٠	
المخضبة	الخيارين ^(١٠)	٤٥	مشاش بن مبارك
المخضبة	المضافرة ^(١١)	٥٠	
المخضبة	آل مانع ^(١٢)	٢٥	
المخضبة	المزاحمة ^(١٣)	٢٥	
المخضبة	آل قمزة ^(١٤)	١٥	
المخضبة	آل سعيد ^(١٥)	١٥	

= طعزة، اتصالات شخصية، ١٤٣٠هـ؛ محمد بن عبدالله بن متعب المزيد، اتصالات شخصية، ١٤٣٢هـ.

- (٨) انظر: حصين (قبيلة آل) (Hasaiyin (Al) (Tribe).
 (٩) انظر: جرارحة (آل) Jararhah.
 (١٠) انظر: الخيارين Khaiyarin.
 (١١) انظر: المضافرة Madhafirah.
 (١٢) انظر: مانع (آل) (Al) Mana.
 (١٣) انظر: المزاحمة Mazahimah.
 (١٤) انظر: القمزة (Al) Qumzah.
 (١٥) انظر: شعيد (آل) (Al) Saaiyid. هذا الفرع من آل محمد وليس من المخضبة (ناصر بن محمد بن طعزة، اتصالات شخصية، ١٤٣٠هـ).

(١) من الفروع التي لم يذكرها المعجم: آل زايد، وآل عضية، وآل جميل (ناصر بن محمد بن طعزة، اتصالات شخصية، ١٤٣٠هـ).

- (٢) انظر: محمد (آل) (Al) Muhammad.
 (٣) انظر: عميرة (آل) (Al) Amirah.
 (٤) انظر: جدّي (آل) (Al) Jida-I.
 (٥) انظر: ضمين (آل) (Al) Dhumain.
 (٦) انظر: فهيد (قبيلة آل) (Al) Fahaid.
 (٧) انظر: حمراء (قبيلة آل) (Al) Hamrah. وآل حمراء من أقسام بني هاجر الرئيسة، ومن فروعهم: آل، قيد، وآل غنيم، وآل حسين، والجماملة، والهرامة، ولشعافل، والشрман، والمضاحكة، وآل يعيث، وآل شعيل، وآل عمار، وآل داود) (ناصر بن محمد بن =

القسم	الفخذ	عدد المقاتلين	شيوخ الأقسام وملحوظات
المخضبة	آل شباين ^(١)	١٠٠	شافي بن سالم بن شافي، وهو شيخ شيوخ المخضبة.
المخضبة	آل شهوان ^(٢)	٥٠	سيف بن شهوان.
المخضبة	آل شرعان ^(٣)	٥٠	...
المخضبة	الشراهين ^(٤)	٣٥	...
المخضبة	آل سلطان ^(٥)	٣٥
المخضبة	آل تواه ^(٦)	٢٠
المخضبة	آل بو زير ^(٧)	٤٠
المخضبة	الزحانين ^(٨)	٣٠
المخضبة	فروع مختلفة ^(٩)	٥٠
المخضبة ^(١٠)	الدبسة ^(١١)	١٥	

وهكذا فإن عدد المقاتلين لدى قبيلة بني هاجر نحو ١٥٠٠ مقاتل؛ يتتمي ٦٥٠ منهم إلى المخضبة و٨٥٠ لآل محمد. ويبلغ عدد أفراد القبيلة نحو ٥٠٠٠ نسمة.

(١) انظر: شباين (آل) (Al) Shabain.

(٢) انظر: شهوان (آل) (Al) Shahwan.

(٣) انظر: شرعان (آل) (Al) Sharaan.

(٤) انظر: الشراهين (Al) Sarahin.

(٥) انظر: سلطان (آل) (Al) Sultan.

(٦) انظر: تواه (آل) (Al) Tawwa.

(٧) انظر: زير (آل أبو) (Al Bu) Zabar.

(٨) انظر: الزحانين (Al) Zakanin.

(٩) من الفروع التي لم يذكرها المعجم: الركابين، وآل منيف، والقامين، وآل بو ظهير، والمقاييع (ناصر بن محمد بن طعنة، اتصالات شخصية، ١٤٣٠ هـ).

(١٠) انظر: المخضبة (Makhadhabah).

(١١) انظر: الدبسة (قبيلة) (Dibisah Tribe).

الحالة السياسية:

تستحكم بين المخضبة وآل محمد - وهما الفخذان الرئيسان لقبيلة الهواجر - خصومة قوية، وهي الحالة السائدة بينهما الآن^(١). ولذا فإنه لا يوجد شيخ واحد للقبيلة بأسرها. ويقال إن وجهاء القبيلة يتلقون معونة مالية من متصرف الأحساء التركي وهدايا من شيخ الكويت ومن شيوخ آل ثاني في قطر^(٢). وهم يميلون إلى اعتبار أنفسهم مستقلين عن أي سلطة ولكنهم يدفعون الزكاة إلى الأمير السعودي^(٣) وهذا الأمر له دلالة في المستقبل. وقد بلغت قيمة ما دفعوه لخزينة الرياض عام ١٨٦٥م نحو ٣٠٠٠ دولار (Gazetteer of the Persian Gulf; Leachman, 1912)

وفقاً لأوبنهايم Max F. von Oppenheim

يتسبب بنو هاجر إلى قحطان، وكانوا في الماضي يخيمون فيما بين وادي الدواسر وطريق الحج وانتقلوا قبل نحو ١٥٠ عاماً إلى شرقي شبه الجزيرة العربية، وقد حدثت لهم معارك مع الدولة السعودية الأولى^(٤) خلال المدة (١٧٨٩-١٧٩٦م)، وبعد معركة الجمانية اختفى اسمهم

من المدونات السعودية^(٥). ويستفاد من ذلك أنهم قد أخضعوا بعدها بوقت قصير، ومن المحتمل أن تكون الحكومة قد هجرتهم إلى شرقي شبه الجزيرة العربية، لتدعيم المنطقة ضد الاعتداءات الخارجية، أو من أجل تشكيل قوة تستطيع الوقوف في وجه بني خالد، وبعد ذلك لم نسمع سوى القليل عن هذه القبيلة. وإبان فترة حكم الأتراك للأحساء (١٨٧١-١٩١٣م)، كانت القبيلة تتقاضى رسوماً من القوافل، أو تهاجمها. وظل الأمر كذلك إلى أن وضع الملك عبدالعزيز آل سعود حداً له. وتمتد منطقة بني هاجر من الساحل فيما بين القطيف وقطر وبتجاه الغرب حتى وادي الفروق، وتتقاطع في الشمال مع العجمان، وفي الجنوب مع آل مرة والمناصير، وعند وادي الفروق مع مجموعات من قحطان والدواسر. ويوجد في قرية اليمامة بالخرج جماعة مستقرة من بني هاجر^(٦). ومن المفترض أن القبيلة كانت في السابق تأتي كثيراً إلى هذه المنطقة. وترجع في المنطقة الواقعة جنوب وادي نساح قبور تعد شواهد صماء على حدوث معركة هناك بين شمر وبني هاجر. ويذكر فيليبي Philby (ج ٣، ص ٤٧) وبشكل عابر ضمن بني هاجر فرعاً اسمه

(١) المقصود بين ١٩٠٠-١٩١٥م، أما الآن فالحمد لله القبائل متآلفة في ظل المملكة العربية السعودية.

(٢) تقدم هذه الإعانات للقبائل من أجل حماية الطرق وتأمين سير القوافل.

(٣) استخدم المعجم عبارة «الأمير الوهابي» للدلالة على أمير الدولة السعودية، وهذا غير دقيق، وقد عدلت بناء على المقصود من الكلمة.

(٤) استخدم المعجم عبارة «مع الوهابيين» للدلالة على الدولة السعودية، وهذا غير دقيق، وقد عدلت بناء على المقصود من الكلمة.

(٥) استخدم المعجم عبارة «المدونات الوهابية» بدلاً من المدونات السعودية، وهذا غير دقيق، وقد عدلت بناء على المقصود من الكلمة.

(٦) يوجد في محافظة الخرج بعض الأسر المنتحرة من بني هاجر مثل السمارات في الدلم واليمامة؛ وآل فواز (آل رشيد) في تعجان؛ وآل داود، والفرحان، والشغرد، وآل منيف، والمقرن في الدلم؛ والسويكت في اليمامة (محمد بن عبدالله بن متعب المزيد، اتصالات شخصية، ١٤٣٢هـ).



زعب^(١). وهذه هي بقايا قبيلة صغيرة، يرد ذكرها في المدونات السعودية^(٢) (١٧٩٧-١٧٩٨م)، وكذلك لدى بوركهاردت Burekhardt، ومرة أخرى في قائمة سبرنجر (Die Beduinen, vol III, pp. 225-228)^(٣).

بنو هاجر^(٤):

المنطقة: القطيف - قطر - وادي الفروق.

عدد الخيام: ١٥٠٠

=

(١) زعب قبيلة مستقلة ترجع أساساً إلى سُليم بن منصور، وليس لها علاقة ببني هاجر (محمد بن عبدالله بن متعب المزيد، اتصالات شخصية، ١٤٣٢هـ).

(٢) استخدم المعجم عبارة «المدونات الرهاية» بدلاً من المدونات السعودية، وهذا غير دقيق، وقد عدلت بناء على المقصود من الكلمة.

(٣) هذه الإضافة لما ورد في كتاب «البدو» لأوينهايم هي من عمل محقق هذا المعجم، وليست بأصل المعجم البريطاني، اعتماداً على الترجمة العربية لدار الوراق للنشر المحدودة، مع تصحيح لأسماء الأماكن والأشخاص. وقد رجعت إلى الأصل الألماني لكتاب «البدو» للتدقيق في الجداول، والتأكد من استيفاء جميع معلوماتها؛ لأن أوينهايم كان يورد الاسم العربي مقابل الاسم بالرسم اللاتيني.

(٤) ينقسم بنو هاجر ثلاثة أقسام: آل محمد، والمخضبة، وآل حمراء. وينقسم آل محمد قسمين هما: آل حمد، وآل علي. وينقسم آل حمد إلى: الكدادات، والقروف، بينما ينقسم آل علي ثلاثة أقسام هي: آل عضبة، وآل عميرة، وآل راشد. وينقسم المخضبة أربعة أقسام هي: المزاحمة، وآل شهوان، والمظافرة، وآل أزيد (آل يزيد)، بينما ينقسم آل حمراء ثمانية أقسام هي: آل قميد، وآل غنيم، وآل حسين، والجعاملة، والهراسة، والشعافيل، والشمران، والمضاحكة (ناصر بن محمد بن طعزة، اتصالات شخصية، ١٤٣٠هـ).

عدد الخيام	منطقة التجوال	الشيخ	القبيلة
		شافي بن سالم	١- المخضبة
			أ- المضافرة
			ب- المزاحمة
			ج- القمزة
			د- آل زايد
			هـ- آل شهوان
			و- آل شرعان
			ز- الشرايين
		محمد بن طعزة	٢- آل محمد
			أ- المسارير
			ب- السماحين
			ج- آل جدي

هجر بني هاجر^(١):

(١) مناطق وهجر بني هاجر:

هجرة الثمامة، هجرة الجوية وتقع جنوب الدغيمية على طريق الأخصاء بالقرب من بقيق، ومنطقة الدغيمية، ومنطقة الراجحة، وهجرة الرافعية وتقع على خط الرياض الدمام السريع، وهجرة الزغين، وهجرة السالمية، وهجرة العالية، والعيونة قرية عامرة في دولة قطر يقطنها الخيارين من بني هاجر وتقع إلى الشرق من دخان على بعد ٢٥ كم تقريباً على الطريق بين دخان والدوحة وبها بئر ماء ومزارع كثيرة، وهجرة الفالحية، ومنطقة الفردانية، والقعيمية من قرى القطيف في الشمال الشرقي من صفوى بقرب ساحل البحر فيها نخل لبني هاجر، وهجرة الكدادية الغربية، والنايبة وهي على طريق الكويت الدمام وقبل الدمام بنحو ١٠ كم، وهجرة النسيبية، وهجرة الواضحة، وتقع على خط بقيق الرياض السريع، هجرة أبو كولة، وأم القهاب قرية عامرة في دولة قطر يقطنها آل شهوان من بني هاجر وتقع شمال شرق العيون، وبها بئر ماء مشهورة، وهجرة =



هجر بني هاجر:

المنطقة	الأمير	شيخ القبيلة
١ - عين دار ^(١)	محمد بن ناصر بن خليفة ^(٢)	عبدالله بن محمد بن خليفة محمد بن مبارك بن خليفة
٢ - يكرُب ^(٣)	شافي بن شافي ^(٤)	مذكر بن شافي حمود بن شافي
٣ - فودة ^(٥)	محمد بن طعزة ^(٦)	شايح بن سودة
٤ - صلاصل ^(٧)	علي بن عابد ^(٨)	حمد بن عابد

= جنح وتقع قبالة جنح، ومنطقة خور الديابة، وهجرة خور تعيب، وهجرة دسمان، وهجرة دميغ، وهجرة شارع، وتقع على خط بقيق الرياض السريع، وهجرة شهيل، ومنطقة صلاصل وهي من أقدم هجر بني هاجر، ومنطقة عين دار الجديدة وهي من أكبر هجر بني هاجر، ومنطقة فودة، وهجرة قرحش، وهجرة قصباء، وهجرة مرمان، وهجرة مطربة، ومنطقة يكرُب، من: <http://www.bnihajr.com>

(١) انظر: دار (عين) Dar (Ain).

(٢) من شيوخ آل خليفة بالبحرين (ناصر بن محمد بن طعزة، اتصالات شخصية، ١٤٣٠هـ).

(٣) انظر: يكرُب Yakrub.

(٤) شافي بن سالم بن شافي من المخضبة من بني هاجر (ناصر بن محمد بن طعزة، اتصالات شخصية، ١٤٣٠هـ).

(٥) انظر: فودة Fawdah.

(٦) محمد بن ماضي بن طعزة من آل محمد من بني هاجر (ناصر بن محمد بن طعزة، اتصالات شخصية، ١٤٣٠هـ).

(٧) انظر: صلاصل (آبار) Salasil.

(٨) ورد في الأصل الإنجليزي عابد Abed. من فرمان ووجهاء بني هاجر. وهذه الهجر هي من أقدم الهجر بالأحساء التي منحها إياهم الأمير عبدالله بن جلوي تقديراً منه لموقفهم مع موحد شبه الجزيرة العربية في توحيد الأحساء (ناصر بن محمد بن طعزة، اتصالات شخصية، ١٤٣٠هـ).

الهاجرية (Umm) Hajarah

١٩-٣٥-٠٦، ٤٠-٥٤-٤٠. قرية في القديح بمحافظة القنفذة في منطقة مكة المكرمة، تقع على ارتفاع ١٦ متراً فوق مستوى سطح البحر، ويقطنها من ٢٥١ إلى ٥٠٠ نسمة. وهي ترتبط مع الطريق الساحلي الرئيس بدرج مستو لا بأس به، طوله ١,٥ كم (ITALCONSULT, 1970)^(١).

الهاجرية Hajiriyah

١٩-٣٥-٠٦، ٣٣-٥٢-٤٠. قرية في القديح بمحافظة القنفذة بمنطقة مكة المكرمة، تقع على ارتفاع خمسة أمتار، ويقطنها من ٢٥١ إلى ٥٠٠ نسمة. وترتبط مع الطريق الساحلي بدرج مستو لا بأس به، طوله ٥,٥ كم (ITALCONSULT, 1970).

الهاجس (قبيلة) Hajis (Tribe)

انظر: الدواسر (قبيلة) (Dawasir (Tribe)، الفرغان من فرع آل حسن.

هادي (حال بو) Hadi (Hal Bu)

فخذ من أفخاذ قبيلة الدروع (q.v) في سلطنة عمان.

هادي (ذو) Dhu Hadi

٢٠-٤٨-٥٤، ٥٢-٥٠-٤٠. قرية في بني سعد بمحافظة الطائف في منطقة مكة المكرمة، تقع على ارتفاع ٢١٩٠ متراً فوق مستوى سطح (١) في مركز دوق بمحافظة القنفذة في منطقة مكة المكرمة. ويلمح الخطأ في رسم الاسم بالحروف اللاتينية.

البحر، ويقطنها من ٥٠١ إلى ٢٠٠٠ نسمة. وهي ترتبط مع طريق الطائف-أبها-جازان الرئيس بدرج جبلي مستو وتموج ممهد يبطن واد جيد وسيء، إلى لا بأس به، طوله ٤٤,٥ كم (ITALCONSULT, 1970).

هادي (قبيلة آل) Hadi (Al) (Tribe)

انظر: العجمان (قبيلة) (Ajman (Tribe).

هادي (قبيلة آل) Hadi (Al) (Tribe)

انظر: مرة (قبيلة آل) (Morrah (Al).

الهادي (قبيلة) Hadi (Al) (Tribe)

انظر: قحطان (قبيلة) (Qahtan).

الهادي بن سفران (قبيلة)

Hadi-Bin-Sifran (Al) (Tribe)

انظر: العجمان (قبيلة) (Ajman (Tribe)؛ قسم آل سفران.

الهاديين (قبيلة) Hadiyin (Tribe)

انظر: عمان (سلطنة) (Oman (Sultanate)، قبائل الهناوية.

الهارثة Harithah

٣٠-٤٥-٠٠، ٣٣-٤٧-٠٠. انظر: شط العرب Shatt-al-Arab؛ الضفة اليمنى بين القرنة والبصرة.

الهارثة Hartha

٣٠-٤٢-٠٠، ٤٢-٤٢-٠٠. انظر: شط العرب Shatt-al-Arab؛ وينبغي تمييزها عن الحارثة بالضفة المقابلة أسفل من هذا المكان.

هَارُونَ (عين) (Harun (Ain))

٣٠-٢٢-٠٠، ٣٠-٣٠-٠٠٠. انظر: ألجي .Alji

الهائض (Al) Hash

٤٢-٢١-٢٧، ٤١-٣٥-٠٦. مركز شرطة في المنطقة الشمالية^(١)، تقع على ارتفاع نحو ٢٥ متراً فوق مستوى سطح البحر، ويقطنها أقل من ١٠٠ نسمة. ويخدمها طريق ينبع-العقبة الرئيس. وتشمل الأنشطة الاقتصادية فيها: صيد الأسماك، وتربية ماشية من الغنم والماعز. وليس بها كفاية من الماء العذب، ودرجة عذوبة الماء ٠-٢٥٪. وبها قوات أمن (WILSON-MURROW, 1970)^(٢).

هَاشِم (قبيلة بني)

Hashim (Bani) (Tribe)

انظر: العراق Iraq.

هَاشِم (قبيلة بني) (Hashim (Bani) (Tribe))

انظر: رواحة (قبيلة بني) (Ruwahah (Bani)).

الهَاشِمِيَّة (Hashimiyah)

٣٢-٣٨-٠٠، ٤٤-٢٥-٠٠. العاصمة الأولى للخلافة العباسية. ويظن أنها كانت تقع على بعد نحو ١٠ أميال إلى الشمال من الحلة^(٣).

(١) الصحيح أنها في منطقة تبوك.

(٢) الهَاشِمَةُ - من الهَشَّ - وادٍ للحويطات يصب شمال نجا بخنسة أكيال فيه زراعة (حائق البلادي، معجم معالم الحجاز).

(٣) انظر مادة هذا المدخل في المعجم، فستجد تفصيلات أخرى.

الهائض (Hat)

انظر: عوف (وادي بني) (Auf (Wadi Bani)).

الهامل (قبيلة) (Hamil (Tribe))

انظر: سَمْر الجنوبية (Shammr (Southern))؛ قسم عبدة^(٤).

الهامل (Hamil)

٣١-٠٢، ٢٧-٣٦-٠٧. حجرة داخل بستان في قضاء عقدة^(٥) بجبل أجا^(٦).

الهائض (Hayd)

١١-٥٧-١٧، ٣٧-١٩-٤٣. قرية في محافظة ظهران الجنوب في منطقة عسير، تقع على ارتفاع ٢٣٢٠ متراً عن مستوى سطح البحر، ويقطنها من ١٠١ إلى ٢٥٠ نسمة. وترتبط مع طريق أبها-خميس مشيط-نجران الرئيس بدرج مستوى لا بأس به، طوله ٨، ٣ كم (ITALCONSULT, 1970)^(٧).

الهائض (قبيلة) (Haif (Tribe))

انظر: الدواسر (قبيلة) (Dawasir (Tribe))، الفرجان من فرع آل حسن.

(٤) الهَامِل: من اليحيا من عبدة من سَمْر من بلادهم: نقبين، من هجر حائل (انظر: حمد الجاسر، معجم قبائل المملكة العربية السعودية).

(٥) انظر مادة هذا المدخل في المعجم، فستجد تفصيلات أخرى.

(٦) الهَامِلِيَّة: - على لفظ جمع هاملة - قال ابن دخیل: من قرى أجا، ولكنني لم أجد من يعرفها من أهل تلك الجهة (حمد الجاسر، معجم شمال المملكة). ولكن الهامل فرع معروف من سَمْر فقد تكون نسبة إليهم.

(٧) في مركز الحرجة بمحافظة ظهران الجنوب في منطقة عسير.

الهَبَار (دار) (Hubar (Dar Al)

٠٧-٣٤-٢٠، ٤٧-٠٢-٤١. قرية في بني مالك بمحافظة الطائف في منطقة مكة المكرمة يقطنها من ٥٠١ إلى ٢٠٠٠ نسمة. وهي ترتبط مع طريق الطائف-أبها الرئيس بدرج جبلي مستو ومتموج ممهد بيطن واد جيد وسيء، إلى لا بأس به، طوله ٥,٧٠ كم (ITALCONSULT, 1970)^(١).

هَبَالَة (آل) (Habalah (Al)

٤٨ - ٠١ - ١٨، ٠٢ - ٣١ - ٤٣. قرية في ظهران الجنوب في منطقة عسير، تقع على ارتفاع ٢١٢٣ متراً عن مستوى سطح البحر، ويقطنها نحو ١٠٠ نسمة. وهي ترتبط مع طريق أبها-خميس مشيط-نجران الرئيس بدرج جبلي مستو ومتموج سيء، إلى لا بأس به، طوله ٦,٢٦ كم (ITALCONSULT, 1970)^(٢).

هَبَالَة (Hubalah (Al)

٤٣ - ١٣ - ٢١، ٢١ - ٤٥ - ٤٠. قرية في الطائف بمحافظة الطائف في منطقة مكة المكرمة، تقع على ارتفاع ١٤٧٠ متراً فوق مستوى سطح البحر، وسكانها نحو ١٠٠ نسمة. وهي ترتبط مع طريق الطائف-أبها-جازان الرئيس بدرج مستو ومتموج بيطن واد سيء، إلى لا بأس به، طوله ١١ كم (ITALCONSULT, 1970)^(٣).

- (١) الهبار: من قرى بني دهيس من بجيلة في بلاد بني مالك (حمد الجاسر، المعجم المختصر).
(٢) في مركز الفيض بمحافظة ظهران الجنوب في منطقة عسير.
(٣) هباله: من قرى الحشابة من عُنَيْبَة، في وادي بسل، في =

هَبَان (شرم) (Habban (Sharm)

٠٠-٠٥-٢٦، ٠٠-٠٥-٣٦. مرسى في ساحل الحجاز على بعد تسعة أميال من الوجه. ويوفر هذا الشرم ملجأ من كل الرياح، وقاعه طيني رملي بأربع أو خمس قامات، ويتسع لثلاث أو أربع مراكب صغيرة. ونظراً لوجود صخور ناتئة فإن عرضه لا يتجاوز كيل (٤) واحد عرضاً، مع عمق ٤,٥ قامة، ويمكن الحصول على ماء ذي نوعية ممتازة، وكذا الحطب والأغنام (Red Sea and Gulf of Aden Pilot, 1909)^(٥).

هَبَيْتَة (قبيلة بني) (Bani Hibah (Al)

انظر: اليمن Yemen؛ تحت قبائل اليمن^(٦).

هَبِجَة المُنْطِيَّات (مزرعة) (Habjah Farm (Al)

٤٦-٥٨-٢٥، ٢٨-٤٦-٤٣. مزرعة في منطقة بريدة^(٧)، تقع على ارتفاع ٦٠٨ أمتار، ويقطنها أقل من ١٠٠ نسمة. وهي ترتبط بطريق النهانية-الرس-عينة الرئيس بدرج ممهد مستو ومتموج لا بأس به، طوله ٤ كم، لكنه عرضة للغرين والغبار وزحف الرمال والظمي. وتشمل الأنشطة الاقتصادية فيها: زراعة القمح والبرسيم والنخيل والخضراوات، مع

- = محافظة الطائف (حمد الجاسر، المعجم المختصر).
(٤) الطول الكبلي cable length: وحدة بحرية لقياس الطول تساوي ٦٠٨ أقدام في الأسطول البريطاني و٧٢٠ قدماً في الأسطول الأمريكي.
(٥) يصب به شبيب هَبَان، ويقع إلى الجنوب من مصب وادي المياه بنحو ٧ أميال.
(٦) هذا المدخل إضافة من المحقق لفائدة القارئ بسبب ورود التفصيلات عن القبيلة في مكان آخر.
(٧) الصحيح أن يقال: في منطقة القصيم.

الهَبِيرِيَّة (Al) Hibayriah

١٠-١٨-٢٦، ٢٢-٣٣-٤٢. قرية في منطقة بريدة^(٣)، تقع على ارتفاع ٧٥٧ متراً فوق مستوى سطح البحر، ويقطنها من ٥٠٠ إلى ١٩٩٩ نسمة. وهي ترتبط بطريق النقرة-بريدة الرئيس بدرج مستو و متموج سيئ، طوله ٥٩ كم، لكنه عرضة للغرين والغبار وفيضان الأودية. وتشمل الأنشطة الاقتصادية فيها: زراعة القمح والبرسيم والنخيل والخضراوات، مع تربية الماشية من الإبل والغنم والماعز. وبالمناطق كفاية من الماء العذب، ودرجة عذوبة الماء ٧٦-١٠٠٪. ويوجد بها مدرسة ابتدائية للبنين، ومستوصف، ومحطة وقود (WILSON-MURROW, 1970)^(٤).

(٣) الصحيح أن يقال: في منطقة القصيم.

(٤) الهَبِيرِيَّة: نسبة إلى الهبارية واحدهم هبيري من مزينة من قبيلة حرب. مورد ماء قديم، أحدث فيها قوم من الهبارية المذكورين هجرة وحفروا فيه آباراً ركبوا فيها آلات إفاعة للمياه (ماكينات) وذلك عام ١٣٧٦هـ وقد اتسعت العمارة فيها حتى أصبح فيها الآن أربعة مساجد تقام فيها الجمعة في وقت واحد وتقع إلى الشمال الغربي من الفوارة على بعد نحو ثلاثين كيلاً وإلى الشمال الشرقي من جبل قطن، وهي إلى جبل قطن أقرب منها إلى الفوارة. ولاشك في أننا لو عرفنا اسم الماء القديم قبل أن يسميه أولئك القوم الذين عمروه باسمهم فإننا سنعرف ماءً قديم التسمية لأن تلك المنطقة في القديم كانت عامرة بالمياه، وربما بالقرى عند ظهور الإسلام مشهورة. ولكونها كانت ماء مشهورة قبل أن تصبح هجرة فإنه ربما يمكن الظن أنها هي المقنعة التي ذكرت في تلك المنطقة قديماً كما قال لغدة الأصبهاني بعد أن ذكر جبل الظهران الذي يسمى الآن السلسلة قرب الفوارة: والفوارة قرية بجنب الظهران بها نخيل كثيرة وعيون للسلطان. وحذاؤها ماء يقال لها: المقنعة لبني حشر من بني عيس. وفيما بين الفوارة والمغرب جبل يقال له قطن. ذلك أن هذا =

تربية الماشية من الغنم والماعز. وبالمناطق كفاية من الماء العذب، ودرجة عذوبة الماء هي ٢٥-٠٪ (WILSON-MURROW, 1970)^(١).

الهَبَش Hibsh

٣٢-٣٢-٠٠، ٤٦-١٩-٠٠. مكان على الضفة اليمنى لنهر دجلة^(٢) أسفل الشيخ سعد بقليل.

حَبَاب Habhab

٢٥-٣٦-٠٠، ٥٥-٥٩-٠٠. انظر: الجِري (سهل) Jiri.

الهَبُوبِيَّة (وادي) Habubiyah (Wadi)

٢٣-١٦-٠٠، ٥٨-٤٥-٠٠. انظر: مجلاص (وادي) Mijlas (Wadi).

الهَبُور (قبيلة) Habur (Tribe)

انظر: عُنَيَّة (قبيلة) (Ataibah (Tribe)؛ فرع الروسان من براء.

هَبِي (بئر) Haba-I

٢٦-٣٩-٠٠، ٤٩-١٧-٠٠. انظر: الحَبَل Habl.

هَبِيَّة (آبار) Habayah

٢٦-١٣-٠٠، ٤٩-١٦-٠٠. انظر: الحَبَل Habl.

(١) في البدائع بمنطقة القصيم.

(٢) انظر مادة هذا المدخل في المعجم، فستجد تفصيلات أخرى.

الهتافرة Hatafrah

٥٠-٤٠-٢٠-٥٧-٢٠-٤١. قرية في الصغرة^(١) بمنطقة الباحة، تقع على ارتفاع ٢١٧١ متراً فوق مستوى سطح البحر، ويقطنها من ٥٠٠ و ٢٠٠٠ نسمة. وترتبط مع طريق الطائف-أبها-جازان الرئيس بدرب جبلي وتمتوج ممهد سيء، إلى لا بأس به، طوله ٥,٣ كم، ولكن يحتاج الشخص إلى ٠,٢ ساعة مشياً؛ للوصول، من القرية إلى ذلك الدرب (ITALCONSULT, 1970)^(٢).

هتان (آل) Hatan (Al)

١٩-٢٢-١٨، ٥٨-٢٩-٤٢. قرية في أبها بمنطقة عسير، تقع على ارتفاع ٢٠٠٦ أمتار فوق مستوى سطح البحر، ويقطنها من ١٠١ إلى ٢٥٠ نسمة. وهي ترتبط مع طريق الطائف-أبها-جازان الرئيس بدرب جبلي مستو وتمتوج ممهد سيء، إلى لا بأس به، طوله ٧,٩ كم. وبالقرية مدرسة، وطاحونة (ITALCONSULT, 1970).

هتان (جبل) Hattan (Jabal)

١٥-٥٥-٠٠، ٤٣-٣٠-٠٠ تقريباً. جبل باليمن يقع على بعد نحو ٤٥ ميلاً شرق-شمال شرق الحجة (Hunter's map of Arabia, 1908).

= الوصف قد ينطبق عليها وإن كان غير واضح (محمد العبودي، معجم بلاد القصيم).
(١) بركر بني حسن بمحافظة المنطق.
(٢) الهتافرة: قرية من قرى قبيلة بني حسن بسراة زهران تقع جنوب قرية المشايعة بمسافة كيل واحد (علي الزهراني، معجم بلاد غامد وزهران).

هتلان (قبيلة آل) Hitlan (Al) (Tribe)

انظر: العجمان (قبيلة) (Ajman (Tribe).

هتمي (قبيلة آل ابن) Hitmi (Al Bin) (Tribe)

انظر: علي (قبيلة آل ابن) (Ali (Al Bin).

الهجار Hajar

٠٠-١٢-٢٣، ٠٠-٣٠-٥٧. انظر: خروص (وادي بني) (Kharus (Wadi Bani).

الهجار Hajar

٠٠-٠٨-٢٣، ٠٠-٤٣-٥٧. انظر: مستال (وادي) (Mistal (Wadi).

الهجاري (فالج) Hijari (Falaj-Al)

٠٠-٠٠-٢٤، ٠٠-٥٧-٥٦. مستوطنة صغيرة في صَحْم^(٣)، منطقة في صَحَار في سلطنة عمان.

هجر وخط هجر Hajar and Khatt Hajar

٠٠-٢٢-٢٥، ٠٠-٣٦-٤٩. أسماء قديمة لم تنقرض بالكلية، ولكن استعمالها أصبح غير محدد. وهناك وجهة نظر تقول إن هجر كانت تعني واحة الأحساء وأن خط هجر كان يعني في الأصل المنطقة الساحلية من رأس تنورة إلى دوحة سلوى؛ ولذلك فهي تشمل واحة القطيف وبراظران وبراظر العقيق وبراظر القارة. ويقال إن هذه المنطقة كانت مأهولة، ولكنها الآن صحراء
(٣) انظر مادة هذا المدخل في المعجم، فستجد تفصيلات أخرى.

الهجزة Hajrah

١٠-٠٥-٠٠-١٥٠٠-٤٣-٤٣. قرية صغيرة باليمن تقع على ربوة مشرفة على بعد ٦٠٠ ياردة إلى الشمال من ممر يحمل الاسم نفسه عبر طريق الحديدية-صنعاء. ويصل المسافر من الحديدية إلى قمة ممر الهجرة قبل دخوله مناخة بنحو ٧ كم^(٢).

= عند ظهور الإسلام، وقبله بزمن يسير. ولقرب بلاد البحرين من بلاد فارس امتد نفوذ دولة الفرس على ذلك الإقليم، واتخذوا من مدينة هجر قاعدة لنفوذهم. ويظهر أن مدينة هجر كانت قبل ذلك ذات صلات تجارية واسعة، فقد كان يقام في هذه المدينة في العهد الجاهلي سوق من أسواق العرب المشهورة، وهو سوق المشقر - قصرها المشهور - وكان يقام شهراً من أول يود من جمادى الآخرة إلى آخر الشهر، وتتسوقه - مع العرب - تجار بلاد فارس، يقطعون إليه البحر ببياعاتهم، وكان أهل البلاد من عبد القيس وتميم وهم حماة السوق، وكان ملوكها من تميم، وهط المنذر بن ساوى. كانت ملوك فارس تستعملهم عليها، وكانوا يعشرون من يأتي إليها من التجار الذين كانوا يتخفرون بقرش، لأنها لا تؤتي إلا ببلاد مضر.

أما هجر الإقليم فقد حباه الله من المميزات، واختصه بصفات لم تستطع قدرة الإنسان على إزالتها، ولهذا أصبح منذ أقدم العصور مقصداً لسكان قلب جزيرة العرب، لجلب ما يحتاجون إليه من أقوات وألبسة وأمتعة. وكانت السيول التي تسقط طوال الزمن على وسط نجد، تبتلعها طبقات الأرض، ثم تنجس منحلدة صوب شرق الجزيرة، حتى تفيض فوق سطح الأرض في ذلك الإقليم أنهاراً وعبواتاً تضيء على تلك الأرض من الخصب والنماء مما به حياه تلك البلاد وأهلها، والوافدين إليها. ولقد كانت قوافل البوادي والحواضر تتحين وقت جذاذ النخل في بلاد هجر، لتتحد إلى لتجلب من التمر والأرز والمشوجات وغيرها ما تحتاج إليه طيلة العام (حمد الجاسر، معجم المنطقة الشرقية).
(٢) قرية تعلقو جبل مناخة بالقرب من مصنعة حسابان وسوق الأحد (محسن محسن ديان، ٢٠٠٨م، باحث يمني، اتصالات شخصية).

باستثناء واحة القطيف. ويعني الاسم أحياناً خط البحرين، وهذا يسند افتراضاً يقول إن اسم البحرين كان يشمل جزءاً من بر الجزيرة العربية الرئيس بالإضافة إلى الأرخبيل الذي يحمل هذا الاسم الآن (Gazetteer of the Persian Gulf)^(١).

(١) هَجْر: قال الهمداني في (صفة الجزيرة): الهجر القرية، بلغة حمير العرب العاربة، فمنها هجر البحرين، وهجر نجران، وهجر جازان، وهجر حصبة من مخلاف مأذن. ولعل هذا أعدل الأقوال في معنى هذا الاسم. وهجر اسم البلدة التي كانت قاعدة لبلاد البحرين، منذ عرف العرب تاريخ هذه البلاد، قبل العهد الإسلامي ثم في صدر الإسلام إلى آخر القرن الثالث الهجري. قال الهمداني: مدينة البحرين العظمى هجر، وهي سوق بني محارب من عبد القيس، ومنازلها ما دار بها من قرى البحرين. ويظهر أن الاسم أطلق على البلدة، ثم شمل مع كثرة الاستعمال الناحية كلها حتى كان الساحل يسمى ساحل هجر. وكان اسم البحرين يطلق على الجزء الغربي من الخليج العربي وقاعدته الأحساء، أما في عهدنا هذا فيقصد بهجر ما يرادف كلمة الأحساء، بحيث لا يشمل سوى منطقة الأحساء، ولا يدخل فيه الخط الذي قاعدته القطيف ولا تناحي البحرين الأخرى.

ومع ما لمدينة هجر من شهرة في العصور القديمة، وذكر كثير من الكتب إلا أن موقعها ليس واضحاً، ولم أر في أقول العلماء المتقدمين تحديداً مقنعاً يوضح مكانها من الإقليم، وكل ما اطلعت عليه إشارات قد يستدل بها من حيث التقريب لا التحديد. ومن تلك الأقوال وغيرها يمكن تحديد موقع مدينة هجر أنه كان شرق مدينة الهفوف جنوب بلدة البطالية التي يعتقد أنها قائمة بموقع مدينة الأحساء القديمة، وأن المسافة بين البطالية وبين ذلك الموقع نحو ميلين، وكانت فضلات مياه تلك الجهة تتحلب شرقاً حتى تجتمع ببحيرة تدعى الأصفر، وقد تكون بحيرة هجر التي ذكرها المتقدمون، ومن المياه ما يتسرب نحو جبل القارة، ولعله الوارد في كلام ابن الأعرابي. وفي عهدنا سرفت مجاري فضلات المياه بسواق ذهب بها بعيداً عن القرى. ومدينة هجر - كغيرها من كثير من المدن العربية الموعلة في القدم - لا يعرف من تاريخها إلا اليسير، =

هجرة Hijrah

٣٠-٤٨-٢٧، ٢٠-١٣-٤٦. مستوطنة يقطنها البدو بشكل مؤقت بها نحو ١٢ منزلاً، وتقع شمال شرق اللصافة. وهي تقع في المنطقة الشرقية على ارتفاع ٢٨٥ متراً فوق مستوى سطح البحر وأقصر مسافة للطريق الرئيس هي ٣٥ كم جنوب خط التابلان عبر سهل حصوي (ETCO, 1970)^(١).

هجرة ابن سيف Hijrat Ibn Sayf

٥٠-٢١-٢٤، ٣٠-٢١-٤٦. انظر: الحويرة (ETCO, 1970) Huwayrah (Al)^(٢).

هجرة آل عاصف Hijrat Al Atif

١٥-٣٤-٢٣، ١٥-٢٥-٤٥. مستوطنة زراعة مع وظائف مركزية. وبها مدرسة وعشرة

(١) هجرة: الهجرة هي القرية التي تتخذها البادية مقراً لها، وقد لا تستديم السكنى فيها فتغادرها وقت الربيع، بحثاً عن المرعى لأنعامها. وفي حفر الباطن عدد من الهجر تعرف بنسبتها لأمرائها، فمنها:

- ١ - هجرة ابن حسان من ولد علي من عنزة، وتقع غرب الحفر، على خط الأنابيب شرق هجرة ابن هذال.
- ٢ - هجرة ابن طوالة - من شمر، وتقع غرب الحفر على خط الأنابيب على مقربة من قرية درب الإبل، وتقع قرية ابن طوالة بمحافظة حفر الباطن.
- ٣ - هجرة ابن مرشد - من ولد علي من عنزة، وتقع غرب الحفر على خط الأنابيب المتجه إلى عرعر، وتقع قرية ابن مرشد بمحافظة حفر الباطن.
- ٤ - هجرة ابن هذال - من ولد علي من عنزة، وتقع على خط الأنابيب بين هجرتي ابن حسان وابن مرشد غرب الأولى وشرق الثانية. وهذه الهجر الأربع أنشئت حديثاً بعد مد خط الأنابيب الممتد من الظهران إلى الشام في عشر السنين من القرن الماضي (حمد الجاسر، معجم شمال المملكة).

(٢) هي من هجر المزارحية.

دكاكين. ويفلح المزارعون نحو عشرة هكتارات، وبها ٧٠٠ نسمة من السكان المستقرين. وهي تقع في المنطقة الوسطى، على ارتفاع ٦٩٠ متراً فوق مستوى سطح البحر، على بعد ٨ كم من الرين، ونحو ٥٨ كم من الجفارة (ETCO, 1970).

هجرة آل عمر Hijrat Al Umur

٠٤-١١-٢٤، ٣٠-١٦-٤٧. اسم شعبي لمركز فرزان بمحافظة الخرج (ETCO, 1970).

هجرة آل قميش Hijrat Al Qumaysh

٣٦-٢٣-٤٥، ٢٤-٤٥. مستوطنة زراعية في وادي الرين، ويفلح المزارعون نحو ١٢ هكتاراً، وبها نحو ٢٠٠ نسمة من السكان المستقرين. وهي تقع في المنطقة الوسطى، على ارتفاع ٧٠٠ متر فوق مستوى سطح البحر، على بعد ١٢ كم من الرين، ونحو ٥٥ كم من الجفارة (ETCO, 1970).

هجرة الحفيرة Hijrat Hafirah

٠٣-٢١-٢٥، ٤٨-٣٣-٤٩. قسم من الرقيقة تقع في المنطقة الشرقية (ETCO, 1970).

هجرة الرحمن Hijrat Ar Rahman

٢٤-١٠-٢٤، ٢٦-١١-٤٦. انظر: البخراء (ETCO, 1970) Bukhara (Al).

هجرة السفران Hijrat As Sufran

انظر: الرين Ar Rayn.

هجرة الصحاف Hijrat As Sahaf

٥٦-٥٦-٥٦، ٢٦-٣٥-٤٨. انظر: الصحاف (ETCO, 1970) Sahaf (As).

هجرة الصيهد Hijrat Sayhad

٢١-٢١-٢١، ٢٥-٤٨، ٣٣-٤٩. قسم من الرقيقة، وهي في المنطقة الشرقية (ETCO, 1970).

هجرة القزعان Hijrat Quzan

٢٣-٢٣-٢٣، ٢٣-٢٨-٤٥. انظر الوسيطى Wusayta (Al) بالقرب من الرين (ETCO, 1970).

هجرة بني عمر Hijrat Bani Umur

٢٨-٢٨-٢٨، ٢٣-٢٨-٤٥. مستوطنة زراعية في وادي الرين، ويفلح المزارعون نحو ٨ هكتارات، وبها نحو ٢٠٠ نسمة من السكان المستقرين. وهي تقع في المنطقة الوسطى، على ارتفاع ٧١٠ أمتار فوق مستوى سطح البحر، على بعد ٤٨ كم من الجفارة (ETCO, 1970).

هجرة بني لبدة Hijrat Bani Libdah

٣٦-٣٦-٣٦، ٢٣-٣٨-٤٦. مستوطنة زراعية في وادي الرين مع ٢٥ منزلاً في ثلاث تجمعات، وبها دكان. ويفلح المزارعون نحو ١٠ هكتاراً، وبها نحو ١٥٠ نسمة. وهي تقع في المنطقة الوسطى، على ارتفاع ٧٠٠ أمتار على بعد ٥٣ كم من الجفارة (ETCO, 1970).

هجرة عين دار Hijrat Ayn Dar

٢٦-٥٩-١٥، ٢٦-٢٣-٤٩. اسم شعبي

لقرية عين دار لتمييزها عن منشآت أرامكو في عين دار (ETCO, 1970)^(١).

هجرة فودة Hijrat Fawdah

٥٦-٥٦-٥٦، ٢٥-٣٠-٤٩. اسم شعبي لفودة (ETCO, 1970)^(٢).

الهجرتين (قبيلتين) Hijris (Tribe)

انظر: الدواسر (قبيلة) (Dawasir (Tribe).

هجرتي Hijri

٣٨-٣٨-٣٨، ٢٧-٣٥-٤١. أحد الشعاب الصغيرة المنحدرة على الجانب الشرقي لجبل أجا^(٣).

الهجرتين Hajrain

٢٩-٢٩-٢٩، ١٥-١٩-٤٨. الهجرتين هي المدينة الرئيسة في وادي الكسر وما جاوره من الأودية الأخرى، وقد بنيت فوق صخرة مرتفعة منعزلة تقع في وسط وادي الكسر، على مسافة نحو ٢١ ميلاً منه، حيث يلتقي بوادي حضرموت الرئيس. فإذا رأيناها من بعد بهذا بهرنا منظرها، على الرغم من أن جميع منازلها من الطين، بل تذكرنا بالقرى الألمانية والإيطالية في القرون الوسطى وقد بنيت وسط التلال. ومع ذلك إذا دخلناها وجدناها غاية في الفقر والقدارة؛ إذ

(١) انظر: دار (عين) (Dai (Ayn).

(٢) انظر: فودة (Fawdah).

(٣) انظر مادة هذا المدخل في المعجم، فستجد تفاصيل أخرى.

فوق ربي صغيرة توجد على فترات منقطعة، وقد
 عشر على نقوش فوقها تثبت أنها تلك «المنصات»
 العالية التي أشارت إليها كثير من النقوش الحميرية
 فوق الأحجار تخليداً لذكرى موتى تلك الديار.
 أما بالنسبة للمدينة التي حولها، فقد غزتها الرمال
 تماماً. ويمتد بطن الوادي مع وسطها وقد جف
 في معظمه من آثار السيول، ويمكننا أن نستنتج
 من جدران الرمال على كلا جانبي بطن الوادي أن
 المدينة نفسها مدفونة على عمق ٣٠ أو ٤٠ قدماً
 تحت الرمال. وهي تسمى الآن رَيُون^(١). وتنتشر
 بهذه المناطق شظايا النقوش الحميرية، والأواني
 الفخارية وغيرها مما يدلنا على حصاد وخير
 يحظى به من يقوم بالحفر فيها، بيد أن العناء الذي
 تظهره قبيلة نهد تجعل من المتعذر القيام بمثل هذه
 المهمة في الوقت الحاضر. وفي المَشْهَد على
 مسافة نحو سبعة أميال أسفل الوادي هناك آثار
 كثيرة ذات طبيعة تشبه طبيعة الآثار التي توجد في
 الهجرين (Bent, 1894).

ويصف هرش Hirsah الهجرين أنها ليست
 وضيعة الشأن ففيها عدد كبير من المنازل، ويسكنها
 نحو ١٥٠٠ نسمة. أما موقعها حيث تلتقي طرق
 القوافل بين حضرموت والساحل فيجعلها مركزاً
 تجارياً صغيراً، وأحد الممتلكات الأهم لأسرة
 القعيطي. ويسمى فون ريد Von Wrede هذه
 المدينة Hadjarain؛ وهو اسم أقل دقة وصحة من
 Hajrain أو Hajarain^(٢).

يصبح كل شارع بركة للمنازل على الجانبين، كما
 أن جميع المنازل عظيمة الارتفاع، وفي كل طابق
 منها يوجد مطبخ وفرن. واللبن الذي بنيت منه
 يبلغ قدماً مربعاً ويتخلله القش، وتوجد ثغرات في
 حوائط كل غرفة، كما أن الممرات فوق الأبواب
 الخارجية وبمحاذاة الشرفات قد فتحت بها فرج
 للدفاع منها. ويرجع السبب في أن المنازل تبدو
 وكأن بها طوابق أكثر مما هي في واقع الأمر إلى أن
 كل طابق له صفان من النوافذ، صف على الأرض
 بحيث يمكنك رؤية من خارج الدار إذا جلست
 على الأرض. والصف الآخر مفرط الارتفاع فلا
 يسعك أن ترى منه شيئاً على الإطلاق. وأسفل كل
 نافذة هناك ماسورة خشبية طويلة. والأودية ضيقة،
 ويعد المكان بأسره مرتعاً للأمراض فيبدو الناس
 وقد أوهنتهم العلل، فإذا جاء وباء الكوليرا يموتون
 كالذباب. أما حاكم الهجرين فتعينه أسرة القعيطي
 ولكنه لا يبدو خاضعاً تمام الخضوع للمكلا. فإذا
 ابتعدنا نحو عشرة أميال فوق الهجرين وجدنا نهد،
 وهم مستقلون ولا يخضعون للمكلا على الإطلاق.
 ويؤدي إلى بوابة الهجرين ممر زلق متعرج وشديد
 الانحدار. فكل ما يهم في الهجرين إذن هو تلك
 الآثار التي خلفتها الأزمان الغابرة عندما ازدهرت
 تجارة البخور واللبان، وعندما كانت مدينة دوعن
 مركزاً لهذه التجارة (ما يزال اسمها مقروناً بوادي
 دوعن). وهناك مساحات كبيرة من الآثار التي
 ترجع إلى القرون التي سبقت عصرنا الحالي
 مباشرة تمتد بطول الوادي لتبدو للمشاهد فوق
 تلك الرمال التي طغت على تلك الأمجاد الغابرة
 لهذه المنطقة. وهناك آثار لبعض المباني العالية

(١) وردت تهجتها في المعجم هكذا Raidoun.

(٢) الهَجْرَيْن: مدينة كبيرة في وادي دوعن بحضرموت. تقع
 في حضن جبل يقال له (المنصور)، كما يطلق عليه =

هَجَل Hajil

١٥-٥٠-١٦، ٣٠-٥٠-٤٤. مكان استراحة باليمن على بعد نحو ٧ أو ٨ أميال جنوب الرج Rajj (Hunter's map of Arabia, 1908).

الهَجَلَة (نَجْد) Hajlah

١٩-٠٨-١٨، ٢٣-٥٩-٤٢. قرية في محافظة أحد رُقَيْدَة في منطقة عسير، تقع على ارتفاع ٢١٧٣ متراً عن مستوى سطح البحر، ويقطنها نحو ١٠٠ نسمة. وهي ترتبط مع طريق أبها-خميس مشيط-نجران الرئيس بدرج جبلي مستو و متموج سيع، إلى لا بأس به، طوله ١٣,٧ كم (ITALCONSULT, 1970).

الهَجِين (وادي) Hajin (Wadi)

١٦-١٣-١٨، ٤٥-١٢-٤٢. قرية في محافظة رَجَالِ أَلَمَع بمنطقة عسير، تقع على ارتفاع ١٠٧٥ متراً فوق مستوى سطح البحر، ويقطنها نحو ١٠٠ نسمة. وترتبط مع طريق الطائف-أبها-جازان

الرئيس بدرج مستو و متموج ببطن واد سيع، إلى لا بأس به، طوله ٦٥,٥ كم، ولكن يحتاج الشخص إلى ٢,٢ ساعة مشياً؛ للوصول من القرية إلى ذلك الدرَج (ITALCONSULT, 1970).

الهَجِينَة Hajinbah

٣٨-٤٦-١٦، ٣٩-٥٩-٤٢. قرية بمحافظة أحد المسارحة في منطقة جازان، تقع على ارتفاع ١٠٠ متر عن مستوى سطح البحر، ويقطنها من ١٠١ إلى ٢٥٠ نسمة. وهي ترتبط مع طريق الطائف-أبها-جازان الرئيس بدرج مستو ممهّد لا بأس به، طوله ٥٣,٨ كم، ولكن يحتاج الشخص إلى ١,٢ ساعة مشياً؛ للوصول من القرية إلى ذلك الدرَج. وبالقرية مدرسة، وخمسة دكاكين (ITALCONSULT, 1970).

الهَجَيْر Hujair

١٠-٠٠-٢٦، ٠٠-٣٢-٥٠. انظر: البحرين (جزيرة) Bahrain (Island).

الهَجِيمَة Hujaimah

انظر: عدن (محمية) Aden (Protectorate).

هَجِينَة (جبل) Hajinah (Jabal)

٢٨-٠٠-٢٤، ٠٠-٤٣-٣٨. ثلاثة تلال ساحلية بالحجاز تقع بالتقريب إلى الشمال من

(٢) سمي الوادي بذلك لكثره وجود الهجن (الإبل) فيه حسب إفادة الشيخ يحيى بن أحمد بجاد.
(٣) الهَجِينَة: من قرى المخائيل وامسوادية، في بلاد المسارحة، بمنطقة جازان (حمد الجاسر، المعجم المختصر).

= اسم الكتلة وهي الصومعة لارتفاعه وانفراده. وهي مدينة قديمة ذات آثار ترجع على العصور الحميرية القديمة. ويحيط بها واد خصيب تنشر فيه أشجار النخيل. ويكسها اليوم: آل النعمان وآل بن عفيف وآل بن محفوظ وآل سلامة، وفيها جماعات من العلويين أمثال آل العطاس وآل الحامد وآل الكاف، كما كان يسكنها آل بامخرمه. وفي تربتها من لا يحصى من العلماء والصالحين. وكانت ولاية الهجرين لآل محفوظ الكنديين، ثم خلفهم آل فارس النهديين، ثم تغلبت عليها قبائل يافع كسائر بلاد حضرموت في سنة ١١١٧هـ (إبراهيم المقحفي، ٢٠٠٢م، معجم البلدان والقبائل اليمنية، دار الكلمة بصنعاء).
(١) في مركز القرعين بمحافظة أحد رُقَيْدَة في منطقة عسير.

اسم أيضاً لحج من أحياء تلك الواحة؛ منفصل عنها ومسور^(٥).

الهُدَادِبِيَّة (قبيلتة) Hadadabah (Tribe)

انظر: عمان (سلطنة) Oman (Sultanate)، قبائل الهنأوية.

هُدَادَة Hadadah

٣٥-٣٠، ١٧-٣٠، ٤٤-٤٣. مكان باليمن^(٦) ذكر أنه يقع على بعد نحو ٢٢ ميلاً غرب-شمال غرب المخلاف على طريق صنعاء-الرياض، وهو يقع إلى الشمال من وادي نجران في واد بين ضلعين (Hunter's map of Arabia, 1908).

الهُدَادِنِيَّة Hadadinah

مفردها هداني؛ فرع من قبيلة بني كليب، إحدى قبائل الغافرية بسلطنة عمان^(٧).

الهدار Haddar

٥٨-٥٥، ٢١-٤٢، ٥٧-٤٥. انظر: الأفلاج Aflaj^(٨).

(٥) هَدَاج: فعال من الهدج، وهو الثر والغزارة - بئر غزيرة الماء واسعة الفوهة لال ابن رُمان بتيماء كانت في عهد أمير تيماء عبد الكريم بن علي ابن رُمان تضح على السواني وكان فيما قيل يصدر عنها تسعون غرباً على الجمال أما اليوم [١٣٩٠ هـ] فعليها أربع مضخات آلية ذات أربع بوصات، وعليها زراعة حسنة هي جل زراعة تيماء، وللعنب الذي تنتجه روتق يدل على الرواء وطيب الأرض (حمد الجاسر، معجم شمال المملكة). (٦) من قرى بدر الجنوب بمنطقة نجران. (٧) انظر مادة هذا المدخل في المعجم، فستجد تفصيلات أخرى. (٨) الهدار: واد من أكبر أودية الأفلاج وأطولها امتداداً، =

رأس البريدي، وتبعد نحو ١٧ أو ١٨ ميلاً منها. ويرجح أن هذه المجموعة من التلال تسمى جبل هجينة^(١) والتل الذي في أقصى الغرب من هذه التلال الثلاثة يسمى رغيف السكر^(٢)، ويبعد ١٧ ميلاً إلى الشمال من رأس البريدي وتسعة أميال إلى الشرق من الجبال، ويوجد تل مستدق على مسافة ١٨ ميلاً إلى الشمال الشرقي من الرأس نفسه، وبين هذين الاثنتين يوجد تل كلف Cliff (Red Sea and Gulf of Aden Pilot, 1909).

الهُدَا Hada

٤٦ - ٢١ - ٢١، ٢١ - ١٦ - ٤٠. قرية في الطائف بمحافظة الطائف في منطقة مكة المكرمة، تقع على ارتفاع ٢٠٣٢ متراً فوق مستوى سطح البحر، وسكانها من ٥٠١ إلى ٢٠٠٠ نسمة. وهي ترتبط مع طريق الطائف-الرياض الرئيس بدرج مستو ممهد جيد، طوله ٥,٥ كم (ITALCONSULT, 1970)^(٣).

هُدَاج Haddaj

٥٥-٣٧-٢٧، ١٠-٣٤-٣٨. بئر عظيمة في تيماء^(٤) بشمال غربي شبه الجزيرة العربية، وهو (١) هناك ثلاثة جبال في الموقع المذكور ينطبق عليها الروصف هي: جبل سويقة (٤٩٠م)، وجبل الفرحة (٤٨٥م)، وجبل الفرع (٧٢٩م). وهي متقاربة وليست بعيدة عن الساحل. (٢) وردت تهجتها في المعجم هكذا Sugar Loaf. (٣) الهدا: - بفتح الهاء والذال المهملة بعدها ألف كذا تنطق وهي الهدة، والهدأة من قرى الطائف (حمد الجاسر، المعجم المختصر). (٤) انظر مادة هذا المدخل في المعجم، فستجد تفصيلات أخرى.

الهدّار Haddar

٣٠-٢٨-٢٤، ٥٣-١٦-٤٦. الهدّار جزء من المُرَاجِمِيَّة، ويقطنه نحو ١٢٠٠ نسمة. ومن أجل

تقدير مكانته الاقتصادية انظر المُرَاجِمِيَّة، وهو يقع في المنطقة الوسطى على ارتفاع ٦٣٠ متراً فوق مستوى سطح البحر على الطريق الفرعي الموصل للمزاحمية، كيلومتراً بعد المدرسة (ETCO, 1970).

الهدّار (Al) Haddar

٥٥-٥٨-٢١، ٤٢-٥٧-٤٥. الهدار عبارة عن مجموعة من الواحات تتألف من أربعة أقسام هي: الفحيل، والهلالى (بما فيها حلة ابن نمشان)، والوداعين والمصارير (يجمعها اسم غنوى). وهي تمتد لمسافة سبعة كيلومترات من الشرق إلى الغرب. والهدار من أصعب المواقع وصولاً في جنوبي طويق، ولذا فالأحوال المعيشية سيئة. وقد هاجر جزء كبير من الرجال الشباب تاركين كبار السن والنساء فقط في الهدار. وتمارس الزراعة فوق مساحة ٦٧ هكتاراً، ويغطي الشعير^(١) معظم الاحتياجات البسيطة. ومن الصعب زيادة المساحات المزروعة بسبب نقص الماء والعمال. وهناك تجارة صغيرة مع البدو، وبالقرية عشرة دكاكين، ومسوصف، ومحكمة، وكلها تقع في الهلالى التي تحوي أيضاً مدرسة. وبنغوى مدرسة أخرى. ومجموع السكان قد يصل إلى ٢٠٠٠ نسمة. وهي تقع في المنطقة الوسطى، على ارتفاع ٧٠٦ متراً فوق مستوى سطح البحر. وهناك درب طوله ٩٧ كم؛ وأول ١٧ كم سهل لوقوعه في منبسط من الأرض، والبقية وعرة جداً لوقوعها في وادي الهدار. ويقطع الطريق مجرى الوادي عدة مرات، كما أنه يصبح غير ممكناً أثناء جريان الوادي (ETCO, 1970)^(٢).

= وأكثرها روافداً، وأغزرها مياهاً، وأكثرها عمراناً في الماضي. ينحدر من قمة جبل العارض، ويقبل مشرقاً فينتظم قرى ومناهل، تعانقه روافد كثيرة إلى أن يصب في الجداول أسفل الأفلاج. وقرية الهدار قامت على أنقاض حاضرة بني الحريش في المنطقة، تكثر فيها القصور والآبار الأثرية. ومن ضمن قصورها الأثرية: حصن موسى بن تميم الحرشي، وهو ما زال قائم الجدار، وقد رمم بعض مبانيه، وسوره محيط بالقصور، وسكانه الآن من قبيلة التتيفات. وقالوا إن مساحته تقارب ثلاثة آلاف متر، وبه آبار يستقي منها عند الحصر، وبالغوا في مناعة جدره وأسواره ومدخله من الشرق. ويسمى هذا الحصن أيضاً باسم صبحي جد شهير، لعل آل صباح حكام الكويت ينسبون إلى هذا الجد، ومنه نرحوا إثر خلافات وفتن وقعت بينهم وبين بني عمهم، ويسمى الحصن أيضاً: طفية. والاسمان: صبحي وطفية حديثان. والهدار ينقسم إلى أحياء متقاربة، منها:

الفحيل: شرق البلدة، سكانه التتيفات، به نخيل ومزارع. وحي الفيحاء، وطفية: وبها التتيفات أيضاً. وحي الهلالى: غرب الفيحاء، ويفصل بينهما نخيل ومزارع، ويكاد الهلالى يكون قاعدة القرية. ففيه المدرسة والمستوصف والمحكمة الشرعية والإمارة وبئر إرتوازية يشرب منها الحي. وهذا الحي متوسط من المنطقه وأحيائها. وبه التتيفات، وبه قصر يسمى: قصر أثيلان أثري قديم. وجنوبي الهلالى: حي عشرينان. وغرب الهلالى: حي الخضراء. وغربه حي الطرف به آثار ونخيل، وبه نفق يصله بئر مخفية تحت الأرض يستقي منها عند الاقتضاء.

وهناك: حي ينكد، وحي الهدام، وحشيرج، وبه المسارير من الدوامر، وخنوي. وسكانها الوداعين من الدوامر أيضاً. وعلى العموم فالهدار بلدة أثرية ذات مدلول كبير في منطقة الأفلاج (عبدالله بن خميس، معجم اليمامة).

(١) أظن أن هناك خطأ في هذا فالشعير من النادر أن يستخدم غذاء في نجد كلها، وربما أن المقصود هو القمح.

(٢) انظر: الهدّار Haddar.

الهدارة (Al) Haddarah

٤٠-٤٨، ٢٦-٤٩. جزء من أبو معن بالمنطقة
الشرفية (ETCO, 1970).

الهداشمة Haddashah

٠١-٥٣-١٦، ٥١-٤٥-٤٢. قرية في محافظة
أبو عريش بمنطقة جازان، تقع على ارتفاع ٥٠ متراً
فوق مستوى سطح البحر، ويقتننها من ١٠١ إلى
٢٥٠ نسمة. وهي ترتبط مع طريق الطائف-أبها
-جازان الرئيس يدرب مستو لا بأس به، طوله
٢٢,٥ كم (TTALCONSULT, 1970).

هداف (بئر ابن)

Haddif (Qulban-Al), Or Haddaf

١٠٠-٤٩-٢١، ١٠٠-٤٩-٤٢. انظر: سبيع
وادي (Sabai (Wadi)^(١).

الهداف Hadaf

٣٠-٣٦-١٦، ١٥-١٠-٤٤. مكان للاستراحة
باليمن في منتصف الطريق تقريباً بين صعدة والرج
Rajz (Hunter's map of Arabia, 1908)^(٢).

هدال (قبيلة) Hadal (Tribe)

قبيلة من نجد هاجرت إلى عمان.

(١) يقع على إحداثيات ٢١-٤٩، ٤٢-٤٩، شمال رنية
وشرق الخرمة. هناك بئر ابن هداق تقع في أسفل وادي
معشر غربي الغرمول بجنوب وادي الخرمة بمنطقة
التنصلية على بعد ٢٠ إلى ٢٥ كيلاً جنوباً (فهيد بن عبد
الله تركي السبيعي).

(٢) تقع على طريق الحج شرق خط صعدة وقفلة عذر
(محسن محسن ديان، ٢٠٠٨م، باحث يمني، اتصالات
شخصية).

هدام Hadam

٠٠-١٨-٣١، ٠٠-١٦-٤٥. انظر: السَمَاوَة
قضاء (Samawah (Qadha).

الهدامة Haddamah

٠٠-٢٥-٣١، ٠٠-٢٢-٤٧. موقع على
الضفة اليمنى لنهر دجلة^(٣) بين قلعة صالح وقبر
العزير، وفوق القرية مباشرة وأطراف أبو رياح.

الهداية Hadyat

٠٦-٣٢-٢٥، ٠٥-٠٤-٥١. انظر: قطر
Qatar، الجزء الداخلي.

الهدبنة (قبيلة) Hidbah (Tribe)

انظر: شمّر الجنوبية (Shammr (Southern)^(٤).

هدبنة (بئر) Hidbah

٠٠-٤٥-٢٢، ٠٠-٢٢-٥٠. انظر: الجافورة
Jafurah^(٥).

هدّة (بشر) Had

٠٠-٠٢-١٦، ٣٠-٣٣-٤٨. بشر في وادي
سّر بحضرموت شمال غرب شبام، وهي تقع على

(٣) انظر مادة هذا المدخل في المعجم، فستجد تفصيلات
أخرى.

(٤) الهدبة من التومان من سنجارة من شمّر (انظر: حمد
الجاسر، معجم قبائل المملكة العربية السعودية).
ومنهم: (آل عايش، وآل سعيد، وآل ثوبلية، وآل
حميضان، وآل حويصي، وآل فريسن، وآل قويمان)
(محمد بن عبدالله بن متعب المزيد، اتصالات
شخصية، ١٤٣٠هـ).

(٥) يقع إلى الجنوب من بئر عزيز بنحو ٢٠ كم.

درجة عرض ١٦ على حافة الصحراء الوسطى العظيمة (Bent, 1893)^(١).

الهُدَّة Hadah

٣٧-١٠-٢٠، ٤٦-١٣-٤١. قرية في دوس بمنطقة الباحة، تقع على ارتفاع ٢٠٦١ متراً فوق مستوى سطح البحر، ويقطنها من ٥٠١ إلى ٢٠٠٠ نسمة. وهي ترتبط مع طريق الطائف-أبها-جازان الرئيس بدرج جبلي وتمتد ممد طولها ٣٢,٥ كم سبي، إلى لا بأس به، طولها ٣٢,٥ كم، ولكن يحتاج الشخص إلى ساعتين مشياً؛ للوصول من القرية إلى ذلك الدرب (ITALCONSULT, 1970)^(٢).

هُدْرِي Hidri

٣٢-٠٧-١٨، ١٩-٥١-٤٢. قرية في محافظة أحد رُفَيْدَة في منطقة عسير، تقع على ارتفاع ٢٠٩٤ متراً عن مستوى سطح البحر، ويقطنها نحو ١٠٠ نسمة. وهي ترتبط مع طريق أبها-خميس مشيط-نجران الرئيس بدرج متموج لا بأس به، طولها ١٠,٢ كم (ITALCONSULT, 1970).

هُدْف (آبار) Hadduuf (Bir Al)

٢٢-٥٤-٢٢، ٤٠-١٢-٤٢^(٣). بئر للبدو،

ترتبط مع طريق شقراء-الطائف^(٤) الرئيس بدرج مستو وتمتد لا بأس به، طولها ٢٠ كم، وهو عرضة للغرين والغبار، والظمي. وتشمل الأنشطة الاقتصادية فيها: تربية ماشية من الإبل (WILSON-MURROW, 1970)^(٥).

الهُدْف (قبيلة) Hidf (Tribe)

انظر: عُنَيْبَة (قبيلة) (Ataibah (Tribe)؛ قسم الروقة^(٦).

الهُدْف Hadalf

٣٨-٧-٢٠، ٢٥-٤٢-٤٠. قرية^(٧) في بني سعد بمحافظة الطائف في منطقة مكة المكرمة، تقع على ارتفاع ١٩٥١ متراً فوق مستوى سطح البحر، ويقطنها نحو ١٠٠ نسمة. وهي ترتبط مع طريق الطائف-أبها-جازان الرئيس بدرج جبلي مستو متموج بطن واد سبي، إلى لا بأس به، طولها ٦٣,٥ كم (ITALCONSULT, 1970)^(٨).

(٤) ورد بالدراسة الاستشارية أنه يرتبط بطريق ساجر-بريدة، وهو خطأ.

(٥) آبار إلى الشمال الغربي من ظلم في مركز ظلم بمنطقة مكة المكرمة.

(٦) الهُدْف: من الدعاجين من بقاء من عُنَيْبَة، ومنهم: الدغاليب، والصوانعة (انظر: حمد الجاسر، معجم قبائل المملكة العربية السعودية). وذكر المصدر أنهم من الروقة يناقض ما ذكره في المدخل الخاص بقبيلة عُنَيْبَة، انظر ذلك.

(٧) يلحظ الخطأ في رسم الاسم بالحروف اللاتينية.

(٨) الهداف: من قرى الجرادحة من بني سعد، بمحافظة الطائف (حمد الجاسر، المعجم المختصر).

(١) بجانب ابن محيمود، وهو مكان به أنقاض أثرية. والبئر هو أخريثروبادي سر المتجه إلى غرب شمام نحو صحراء رملة الصبيد؛ وهي حد حضرموت (محسن محسن ديان، ٢٠٠٨م، باحث يماني، الاتصالات شخصية).

(٢) في مركز دوس بمحافظة المنطق في منطقة الباحة.

(٣) عدلت درجة الطول لتكون ٤٠-١٢-٤٢ بدلاً من ٤٠-٢٢-٤٢ غير الدقيقة الواردة بالدراسة الاستشارية.

الهدف (Al) Haddaf

١٠٠-١٧-٢٥، ١٠٠-٥٢-٤٥. مزرعة تتبع نادق على بعد كيلومتر واحد من البلدة، يقطنها نحو ١٠٠ نسمة. وهي تقع في المنطقة الوسطى (ETCO, 1970)^(١).

هدل العجب (Al Ajab) Hadal

٢٣-١٠-١٩، ١١-٤٢. قرية في محافظة النماص بمنطقة عسير، تقع على ارتفاع ٢٣٠٢ متراً عن مستوى سطح البحر، ويقطنها نحو ١٠٠ نسمة. وهي ترتبط مع طريق أبها-خميس مشيط-نجران الرئيس بدرج مستو وتموج لا بأس به، طوله ٨,٣ كم، ولكن يحتاج الشخص إلى ١٤ ساعة مشياً؛ للوصول من القرية إلى ذلك الدرب (ITALCONSULT, 1970).

هدلان (لجعة ابن) Hadhlan Lijah

١٣-٢٣، ١٠٠-٣٧-٤٥. انظر: العُمق (Al) Umq^(٢).

الهدهود (قبيلة) (Tribe) Had-Hud

فخذ من من أفخاذ قبيلة بني خالد (q.v).

الهدوان (Hidwan)

٣٣-١٤-٢٠، ٤٧-١٩-٤١. قرية بمحافظة القرى (الأطاوله) في منطقة الباحة، تقع على ارتفاع ٢١٨٧ متراً فوق مستوى سطح البحر، ويقطنها نحو ١٠٠ نسمة. وترتبط مع طريق الطائف-أبها-جازان الرئيس بدرج جبلي ممهد لا بأس به، طوله ٥,٣ كم، ولكن يحتاج الشخص إلى ٤,٠ ساعة مشياً؛ للوصول من القرية إلى ذلك الدرب (ITALCONSULT, 1970)^(٣).

الهدوي (Hadwi)

١٧-٠٨-١٧، ٢٩-٣٢-٤٢. قرية في محافظة صبيا بمنطقة جازان، تقع على ارتفاع ٣٠ متراً عن مستوى سطح البحر، ويقطنها من ٥٠١ إلى ٢٠٠٠ نسمة. وهي ترتبط مع طريق الطائف-أبها-جازان الرئيس بدرج مستو لا بأس به، طوله ٨,٦ كم، ولكن يحتاج الشخص إلى ٢,٢ ساعة مشياً؛ للوصول من القرية إلى ذلك الدرب (ITALCONSULT, 1970)^(٤).

هدئي (قبيلة آل بو) (Tribe) Hidai (Al Bu)

انظر: وهية (قبيلة آل) (Al) Wahibah.

الهديب (قبيلة) (Tribe) Hadaib

انظر: عترة (قبيلة) (Tribe) Anazah؛ فرع الفدعان من بشر.

(٣) الهدوان: من قرى بني محمد من قريش، في سراة زهران بمنطقة الباحة (حمد الجاسر، المعجم المختصر).
(٤) الهدوي: من قرى الجعافرة شمال قرية الحرف (محمد العقيلي، معجم مقاطعة جازان).

(١) قرب جبل مشرف.
(٢) ليجع: ماء قديم واقع في وادي العمق جنوباً من الرين (الريب) وقد أسست فيه هجرة صغيرة حديثة، وتقام فيها صلاة الجمعة، وسكانه من قبيلة قحطان، ابن هدلان وجماعته من الخنافر من قحطان، وقد تأسست فيها مدرسة ابتدائية للبنين (سعد بن جنيد، معجم عالية نجد).

هَدِيَّة (آل) Hadiyah

١٨ - ٥١ - ١٨، ٣٢ - ١٥ - ٤٢. قرية في بَلْسَمَر بمنطقة عسير، تقع على ارتفاع ٢٤٩٣ متراً عن مستوى سطح البحر، ويقطنها من ١٠١ إلى ٢٥٠ نسمة. وترتبط بطريق الطائف-أبها-جازان الرئيس بدرج جبلي سيء، طوله ٠,٨ كم (ITALCONSULT, 1970).

هَدِيَّة (آل) Hadiyah (Al)

٣٩ - ٤٠ - ١٩، ٥٥ - ٥٨ - ٤١. قرية في مركز العلاية بمحافظة بيشة بمنطقة عسير، تقع على ارتفاع ١٩٥٩ متراً عن مستوى سطح البحر، ويقطنها نحو ١٠٠ نسمة. وهي ترتبط مع طريق الطائف-أبها-جازان الرئيس بدرج مستو ومنتوج بطنن واد بحالة لا بأس بها، طوله ١٣,٢ كم (ITALCONSULT, 1970).

هَدِيَّة (قبيلة بني) Hadiyah (Bani) (Tribe)

انظر: الشُّحُوح (قبيلة) Shihuh.

هَدِيَّة (قلعة) Hadiyah (Qalat-Al)

٣٣-٢٥، ٤٤-٣٨. محطة استراحة بالحجاز على جزء طريق الحج الشامي بين مدائن صالح والمدينة المنورة. وتستفيد هذه المستوطنة من سيول حرة خبير (Doughty). وتعد هدية الآن محطة على طريق سكة حديد الحجاز، وتبعد ٣٠ كم فقط من إصطبل عتتر، ويمكن الوصول إلى هدية من خبير في رحلة يوم، وقرب المحطة توجد بئر بها ماء جيد^(١).

(١) هَدِيَّة: جاء في (مسالك الأبصار) فيما نقل عنه صاحب =

هَدِيَّة (آل) Hidiyyah (Al)

٤٢-٢٢-٢٦، ٠٨-٠٣-٤٢. قرية في منطقة بريدة^(٢)، تقع على ارتفاع ٥٦٢ متراً فوق مستوى سطح البحر، ويقطنها من ١٠٠ إلى ٤٩٩ نسمة. وهي ترتبط بطريق صلبوخ-بريدة الرئيس بدرج مستو ومنتوج ممهد لا بأس به، طوله ٧ كم، لكنه عرضة لزحف الرمال. وتشمل الأنشطة الاقتصادية فيها: زراعة القمح والبرسيم والنخيل والخضراوات، مع تربية الماشية من الإبل والغنم والماعز والأبقار. وبها كفاية من الماء العذب، ودرجة عذوبة الماء هي ٠-٢٥٪. وبالقرية نظام توزيع للمياه (WILSON-MURROW, 1970)^(٣).

= (درر الفوائد المنظمة): ثم يرحل - من العلا - إلى الهدية. ويأخذ عليها خمس مراحل، ويرد ماءها، وهو رديء ميروق. في مسيل واد تحفر به الجفار، وعليه منابت السنن. فمن شربه حصلت له قرقر، وانطلق فواده (٤) وربما أفرط ببعض شاربيه إفراطاً يحتاج معه إلى المعالجة بالمقيضات الممسكة وقد يكون صالحاً عند انكشاف السيول، حتى يكون كبعض الأنهار الكبيرة. وربما غرق فيه في بعض السنين غرقى، لا غترار من ينزل فيه لأنه ينتهي إلى رمل. وفي بعض مواضعه تخلخل السبخ، وهذا المكان في أعلى الوادي المار إلى أكرى المقدم ذكره في الطريق المصري. اهـ. وهَدِيَّة: ما تزال معروفة وهي إحدى محطات السكة الحديد (حمد الجاسر، معجم شمال المملكة).

وهَدِيَّة: - بلفظ ما يهدى - كانت محطة للججمال، ثم صارت محطة لسكة الحديد في وادي الطبق. وتقع المحطة على (١٦٩) كيلاً شمال المدينة بينها وبين العلا (عائق البلادي، معجم معالم الحجاز).

(٢) الصحيح أن يقال: في منطقة القصيم.

(٣) الهدية: قرية زراعية تقع إلى الشرق من مدينة بريدة على بعد ٧ أكيال كانت في طريق الإبل القديم الذي ينتجه من بريدة ويسمى جادة الصريف، وهو طريق كان رئيساً لم يكن يمائله إلا طريق الطرفية الذي كان يسمى =

الهُدَيْل (قبيلة) (Hada'il Tribe)

انظر: شَمَّر طَوْقَة (Shammar Toqah).

هُدَيْر (جبل) (Hadim (Jabal))

يقع هذا الجبل ٠٠-٣٥-١٥، ١٠-٥٢-٥١. على بعد نحو ١٠ أميال من رأس درجة بساحل المهرة جنوبي شبه الجزيرة العربية، وهو على قسم سلسلة فرتك^(١) (Hunter's map of Arabia, 1908).

هُدَيْل (قبيلة) (Hathail)

قيسلة قديمة في منطقة مكة المكرمة (Doughty)^(٢).

هُدَيْل (قبيلة) (Hudhail)

قبيلة من البدو بالحجاز تسكن المنطقة الواقعة بين مكة المكرمة والطائف (Burckhardt, 1814).

هُدَيْل (قبيلة) (Hudheil)

انظر: الحجاز Hejaz؛ قبائل الحجاز^(٣).

= جادة الطرفية وكلاهما كان يفضي إلى الكويت وجنوب العراق. وكانت الهدية مرغوبة لقرىها من الفلاة ومراتع الماشية؛ إذ لا يوجد إلى الشرق منها قرية من القرى في الماضي وقد ربطت بخط مزفت مع خب النبر. وقد ظهرت في الهدية عيون إرتوازية تسيح على وجه الأرض بدون رافعات، ولكن ماءها ليس عذباً مثل الأبار الإرتوازية التي ظهرت في أكثر مناطق القصيم (نحمد العبودي، معجم بلاد القصيم).

(١) انظر مادة هذا المدخل في المعجم، فستجد تفصيلات أخرى.

(٢) يوجد جبل ساهم في الموقع المذكور، وهو ذو امتداد طولي.

(٣) انظر: الحجاز Hejaz؛ هذيل.

(٤) هذا المدخل إضافة من المحقق لفائدة القارئ بسبب ورود التفصيلات عن القبيلة في مكان آخر.

الهُرَاشِمَة (Harathimah)

انظر: الدواسر (قبيلة) (Dawasir (Tribe)، آل عمّار من فرع آل حسن، فرع من الشكرة.

الهُرَار (Harar)

٠٠-٢٤-٢٦، ٠٠-٤١-٤٤. انظر: الزُّلْفِي Zilfi.

هَرَّان (حيد) (Hirran (Haid))

٠٠-٣٤-١٤، ٠٠-٢٢-٤٤. جبل باليمن يقع على بعد ميلين أو نحو ذلك إلى الشمال من مدينة ذمار على طريق قَعَطَبَة-صنعاء، وهو عبارة عن حيد من الصخر قاتم اللون، وله قمتان ترتفع كل منهما إلى بضع مئات من الاقدام فوق مستوى المنطقة المحيطة بهما. وتقع هاتان القمتان باتجاه الشمال والجنوب تقريباً، وبينهما ينحني الصخر متخذاً شكل هلال تقريباً. وكان يوفر الوقاية للجميع سور ضخّم ما يزال قائماً حتى الآن ليربط المنحدرات السفلى لهذين الطرفين على الجانب الشرقي. ويوجد على حيد هَرَّان بعض الخزانات المبنية من الحجر القوي، وهي موغلة في القدم إلى حد ما وذات حجم كبير، كما أن مدينة ضخمّة كانت موجودة في ذلك المكان في يوم من الأيام (Harris, 1852).

(٥) هَرَّان: جبل يركاني أسود، قبل إن قبيلة جنب التي اشتهرت في القرن التاسع الهجري كانت تسكن في الأرض المحيطة به، ولما توالى عليها المحن انتقلت إلى مغرب عنس بالمنطقة المعروفة اليوم باسم (الجنبي). وقد اتصل عمران مدينة ذمار بجبل هَرَّان. وتقوم في مواجهة الجبل مباني جامعة ذمار، كما تمر =

هِرَّان Hirrun

٠٠٠-١٦-٠٢، ٠٠٠-٤٣-٤٤. بعض الأنقاض في اليمن تقع على بعد نحو ٦٠ أو ٧٠ ميلاً شمال شرق بميل لشمال من صنعاء على الضفة اليسرى لوادي الخارد، وأربعة أو خمسة أميال شمال غرب المجزر على الطريق بين صنعاء ومخلف (Hunter's map of Arabia, 1908)^(١).

الهَرِيدِيَّة Harbadiyah

٠٠٠-١٣-٢٦، ٠٠٠-٣٣-٥٠. انظر: البحرين (جزيرة) Bahrain (Island).

هَرْتَا (عين) Harta

٠٠٠-١٢-٢٦، ٠٠٠-٣٣-٥٠. انظر: البحرين (جزيرة) Bahrain (Island).

هَرَم (وادي) Harim

٠٠٠-٠٦-٢٢، ٠٠٠-٣٥-٤٦. مجرى مائي في الأفلاج^(٢) يقال إنه يرفد وادي الجدول من جهة البديع^(٣).

= بجواره طريق ذمار إلى صنعاء (إبراهيم المحققي، ٢٠٠٢م، معجم البلدان والقبائل اليمنية، دار الكلمة بصنعاء).

(١) هِرَّان: قرية في مديرية الحزم بالجوف. فيها أفخاذ من قبائل همدان الجوف. تقع بجوار خرائب مدينة معين في مضيق يعد مفتاح طريق الجوف للسيارات، وفيه زروع وقرى صغيرة كما أن به آثار سد قديم (إبراهيم المحققي، ٢٠٠٢م، معجم البلدان والقبائل اليمنية، دار الكلمة بصنعاء).

(٢) انظر مادة هذا المدخل في المعجم، فستجد تفصيلات أخرى.

(٣) يرفد وادي هرم فعلاً وادي الجدول، ويلتقي به إلى =

هُرَمَّة Uhummah

٢٧-٣٤-٢٤، ٣٨-٢٠-٤٠. قرية في منطقة المدينة المنورة، تقع على ارتفاع ٧٩٨ متراً فوق مستوى سطح البحر، ويقطنها من ١٠٠ إلى ٤٩٩ نسمة. وهي ترتبط بطريق النقرة-بريدة الرئيس بدرب مستو و متموج سيء، طوله ٢٩ كم، وهو عرضة للخباب وفيضان الأودية والظمي والغرين والجلاميد. وتشمل الأنشطة الاقتصادية فيها: زراعة القمح والبرسيم والنخيل والخضار وغيرها، مع تربية الماشية من الإبل والغنم والماعز. وليس بها كفاية من الماء العذب، ودرجة عذوبة الماء ٠-٢٥٪ (WILSON-MURROW, 1970)^(٤).

هُرُوب Harub

٢١-٢٦-١٧، ٥٥-٥٢-٤٢. قرية في هروب بمنطقة جازان، تقع على ارتفاع ٤٦٥ متراً فوق مستوى سطح البحر، ويقطنها من ٢٥١ إلى ٥٠٠ نسمة. وهي ترتبط مع طريق الطائف-أبها-جازان الرئيس بدرب مستو و متموج سيء، إلى لا بأس به، طوله ٥٢,٥ كم. وبالقرية مدرسة، ومستوصف، ومركز إمارة، وقوات أمن، وبريد وبرقية، ومحكمة، وسوق، وأربعة دكاكين، وطلاحوتان (ITALCONSULT, 1970).

= الشرق من البديع مباشرة.

(٤) هرمة: قرية زراعية جنوب شرقي الصويدة (الطرف قديماً) يسكنها ويملك أرضها السحمة من عوف من حرب مياها رحية وترينها حسنة. وقال ياقوت: هُرَمَّة: واحدة الهرم، بئر هُرَمَّة: في حزم بني عوال جبل لعطفان بأكناف الحجاز لمن أم المدينة، عن عرام عاتق البلادي معجم معالم الحجاز).

هُرُوج (أم) Haruj (Umm)

٢٧-٠١-٠٠، ٤٢-٣٣-٠٠. أحد الأودية الخارجية في جبال سلمى^(١) بشمالي وسط شبه الجزيرة العربية^(٢).

هُرَيْر Hurayr

٢٥-١٤-٠٩، ٤٦-٤٢-٠٩. قرية في محافظة خميس مشيط بمنطقة عسير، تقع على ارتفاع ١٩٩٨ متراً عن مستوى سطح البحر، ويقطنها من ٢٥١ إلى ٥٠٠ نسمة. وهي ترتبط مع طريق أبها-خميس مشيط-نجران الرئيس (ITALCONSULT, 1970)^(٣).

هُرَيْرَة (بني) Hurayrah (Bani)

١٧-٠١-١٩، ٤١-٢٤-٠٣. قرية في منطقة الباحة، تقع على ارتفاع ٢٣٩٧ متراً فوق مستوى سطح البحر، ويقطنها من ١٠١ إلى ٢٥٠ نسمة. وترتبط مع طريق الطائف-أبها الرئيس بدرجتي جيلي متموج وسيع، إلى لا بأس به، طوله ١٢,٥ كم (ITALCONSULT, 1970)^(٤).

(١) انظر مادة هذا المدخل في المعجم، فستجد تفصيلات أخرى.

(٢) أم هُرُوج: موضع فيه آبار ملحة الماء، ماؤها كثير، في وادي ينحدر من حرة أبيض، ويقطعه طريق الحاج القادم من فهد إلى نوز، ولعل هذا المكان هو الذي سماه الحربي (رحبة فروج بن حوزان الأسدي) وأنه على خمسة أميال ونصف من فهد، وأن فيه ثلاث آبار كبار. ولم هروج من مياه شَمَر، جنوب شرق حائل بنحو ١٥٠ ميلاً (سعد الجاسر، معجم شمال المملكة).

(٣) هناك هريز الشرقي وهريز الغربي على الطريق بين أحد رُبَيْدَة وخميس مشيط.

(٤) بني هُرَيْرَة: من قرى بيشان، في سرة زهران (حمد =

هُرَيْسَان Haraisan

٠١-٥٧-٢١، ٠٠-١٨-٤٧. انظر: الأفلاج Aflaj^(٥).

هَزَاز Hazaz

١٠-١٩-٠٦، ١٧-٢٤-٤٣. قرية في بني مالك بمنطقة جازان يقطنها ما بين ٢٥١ إلى ٥٠٠ نسمة. وهي ترتبط مع طريق الطائف-أبها-جازان الرئيس بدرجتي مستو ومتموج ممهد بطن واد جيد، إلى لا بأس به، طوله ٧٥,٥ كم، ولكن يحتاج الشخص إلى خمس ساعات مشياً للوصول من القرية إلى ذلك الدرب (ITALCONSULT, 1970).

الهَزَازِنَة Hazazinah

انظر: عنزة (قبيلة) Anizah.

= الجاسر، المعجم المختصر). وهي في مركز بيشان بمنطقة الباحة.

(٥) تقع هضبة هُرَيْسَان إلى الشرق من هضبة التياض التابعة لتكوين أم رَضَمَة. وهي تمتد بين وادي الشُهَبَاء من جهة الشمال ودرجة عرض ٢٥ ٢٢ شمالاً لمسافة تعادل ٢١٠ كم تقريباً. أما حدود هضبة هُرَيْسَان الشرقية فهي صحراء الدُهْنَاء التي تحاذي هُرَيْسَان وتنتهي إليها معظم الشعاب والأودية التي تنحدر من التياض وتعتبر هُرَيْسَان وقد سبق ذكر معظمها. وتتميز هضبة هُرَيْسَان بكثرة الشعاب التي استطاعت تقطيع هذه الهضبة وتعقيد سطحها فهو يتصف بالوعورة ولهذا فالطرق الصحراوية الشمالية والجنوبية التي تعبرها إما أن تحاذي الدُهْنَاء وتسير من هناك شمالاً أو جنوباً، حيث تكثر الفياض عند نهايات الأودية، أو تسير عبر منطقة الحدود بين التياض وهُرَيْسَان، أما الطرق الشرقية-الغربية فغير ممكنة إلا عبر مجاري الأودية (عبدالله الوليحي، جيولوجية وجيومورفولوجية المملكة العربية السعودية).

هَزَاع (آل) Haza

٢٣-٢٥-٢٠، ٣٢-٠٤-٤١. قرية في بني مالك بمحافظة الطائف في منطقة مكة المكرمة، تقع على ارتفاع ١٧٧٨ متراً فوق مستوى سطح البحر، ويقطنها نحو ١٠٠ نسمة. وهي ترتبط مع طريق الطائف-أبها-جازان الرئيس بدرب مستو ببطن واد سبي، إلى لا بأس به، طوله ٥٩ كم، ولكن يحتاج الشخص إلى ١,٠ ساعة مشياً؛ للوصول من القرية إلى ذلك الدرب (ITALCONSULT, 1970)^(١).

هزاع الظبي Haza-Adh-Dhabi

١٨-٤٢-٢٤، ٢٦-٤٩-٥٥. انظر: عمان المتصالحه (Trucial Oman)^(٢).

الهَزَاعَة Hiza

٢٠-٢٩-٢٠، ٢٣-٠١-٤١. قرية في بني مالك في محافظة الطائف في منطقة مكة المكرمة، تقع على ارتفاع ١٧٧٩ متراً فوق مستوى سطح البحر، ويقطنها نحو ١٠٠ نسمة. وهي ترتبط مع طريق الطائف-أبها-جازان الرئيس بدرب مستو ببطن واد سبي، إلى لا بأس به، طوله ٦٠,٦ كم، ولكن يحتاج الشخص إلى ٠,٣ ساعة مشياً؛ للوصول من القرية إلى ذلك الدرب (ITALCONSULT, 1970)^(٣).

(١) آل هزاع: من الشبان من بني علي، بمنطقة عردة، في بلاد بني مالك في محافظة الطائف (حمد الجاسر، المعجم المختصر). وهي في مركز القريع بني مالك.

(٢) انظر: خصيب Khasaib.

(٣) الهزاعة: من قرى العصمان من بني حرب، ثم من بني مالك بمنطقة مهور في محافظة الطائف (حمد الجاسر، المعجم المختصر).

هَزَام (قبيلة وِلاَد) Hazam (Wilsd) (Tribe)

انظر: بطّاش (قبيلة بني) Battash (Bani).

الهَزِيم (آبار) Hazim (Al)

٤٥-٣٢-٣١، ٤٧-١٥-٣٧. مجموعة من الآبار على طريق درعا-جوف آل عمرو على بعد نحو ١١٥ ميلاً من درعا. والماء لا بأس به، ويمكن الحصول عليه طوال العام على عمق ١٦ قدماً. وأقصى الآبار من جهة الشمال به أفضل المياه. وعلى بعد خمسة أميال باتجاه الجنوب الغربي يقع جبل الرُّشْرُشِيَّة^(٤) (Huber, 1883).

هَسَّاس Hassas

٠٠-٢٠-٢٣، ٠٠-٠٣-٥٨. انظر: سَمَائِل (وادي) Samail (Wadi).

الهَشَاشِمَة (قبيلة) Hishashimah (Tribe)

انظر: الهشم (بنو) Hishm (Bani).

هَشَامِي Hashami

انظر: عدن (محمية) Aden (Protectorate).

الهشم (قبيلة) Hishm or Hashim (Bani)

الهشم أو بنو هاشم، مفردهما هاشمي، وهي قبيلة تقيم في منطقتي جعلان والحجر الشرقي في سلطنة عمان، وينحدرون من نزار، وهم غافريون. ويتبع جزء منهم المذهب الإباضي والجزء الآخر من السنة. وموطنهم الرئيس هي مدينة الكامل

(٤) على إحدائيات (٤٥-٢٨-٣١، ٤٧-١٧-٣٧). في محافظة القريات بمنطقة الجوف.

(٢٠٠ منزل) في جعلان، كما يقيمون في قرى ديدوة (٥٠ منزلاً)، والحميضة (١٥ منزلاً)، وبويرد (٥٥ منزلاً) في جعلان، وفي قرية طهوة (٦٠ منزلاً) قرب جبل خضر. وفي الحوض الأدنى لوادى بني خالد حيث تكمن قوتهم العددية يملكون قرى مثل زلفت (٥٠ منزلاً)، والعدفين (٢٠٠ منزل)، وحلفاء (٩٥ منزلاً)، وبضعة (٥٠ منزلاً)، وسيق (١٨٠ منزلاً)، وسبت (١٦٠ منزلاً). ويوجد قليل منهم في خبة بوادي خبة. وفي بلاد صور لهم ٨٠ منزلاً في صور، وينتمي إلى القبيلة ١٥٠٠ من البدو، يملكون ٥٠٠ جمل، و٢٥٠ حماراً، و٧٠٠ بقرة، و٨٠٠٠ رأس من الأغنام والماعز. ويسلغ عدد أفراد القبيلة ٨٠٠٠ وفروعهم هي:

الفرع	عدد المقاتلين (ويبدو أن هذه الأعداد مبالغ فيها)	الموطن	ملحوظات
أولاد ناصر ^(١)	٢٠٠	البويرد	من أهل الستة.
بنو راشد ^(٢)	٣٠٠	بضعة وسيق	إياضيون.
بنو سيف ^(٣)	٣٠٠	حلفاء	إياضيون.
بنو عمر ^(٤)	٤٠٠	الكامل وسيق	إياضيون.
الثواني ^(٥)	٥٠	زلفت	إياضيون.
الحرزة ^(٦)	١٥٠	الكامل	من أهل الستة.

(١) انظر: نَاصِر (أولاد) (Nasir (Aulad).

(٢) انظر: راشد (بنو) (Rashid (Bani).

(٣) انظر: سَيْف (بنو) (Saif (Bani).

(٤) انظر: عمر (بنو) (Umr (Bani).

(٥) انظر: الثَّوَانِي (Thuwani).

(٦) انظر: الحِرْزَة (قبيلة) (Hirzah (Tribe).

الفرع	عدد المقاتلين (ويبدو أن هذه الأعداد مبالغ فيها)	الموطن	ملحوظات
الزهميون ^(١)	٢٠٠	وادي خبة	إباضيون.
الزيود ^(٢)	١٥٠	ديدوة والكامل	من أهل السنة.
السراحنة ^(٣)	٢٠٠	العدفين وسبت	إباضيون.
الطواعين ^(٤)	٢٠٠	سبت	إباضيون.
الكواشم ^(٥)	٢٠٠	الحميضة	من أهل السنة.
المراهبة ^(٦)	٣٠٠	ديدوة وسبق	من أهل السنة.
الهشاشمة ^(٧)	٢٠٠	الكامل	من أهل السنة.

ويسيطر الهشم على الطريق من صور إلى جعلان فوق الرفصة ويغلقونها متى يشاؤون، وهم يسيطرون أيضاً على وادي بني خالد بكامله وذلك بسبب الخلافات الكثيرة بين القبائل الأخرى في هذا الوادي التي لو اجتمعت كلمتها لكان لها شأن، ويقال إن هذه القبائل تدفع الإتاوة للهواشم. وكانوا يؤيدون السيد تركي عندما كان سلطاناً لعمان (١٨٧١ - ١٨٨٨ م)، وكانوا إلى جانبه عندما استولى على مدينة مطرح من عزان عام ١٨٧١ م، كما أيدوا ابنه سيد فيصل أثناء فتنة مسقط عام ١٨٩٥ م حيث كان يتزعمهم حينذاك عبد الله بن سالم من قبيلة بني بو علي. ويتزعم القبيلة الآن

(١) انظر: الزهميون Zahaimiyin.

(٢) انظر: الزيود Zaiyud.

(٣) انظر: السراحنة Sarahimah.

(٤) انظر: الطواعين Tuwai.

(٥) انظر: الكواشم Kuwashim.

(٦) انظر: المراهبة Marahbah.

(٧) انظر: الهشاشمة (قبيلة) Hishashimah (Tribe).

سعید بن راشد وسلطان بن راشد من فرع بني عمر
ويقيم الأول في سيق والثاني في الكامل.

هشم الهذّة Hashm-Al-Haddah

٢٦-٢٩-١٠، ٣٦-٤٩-٠٠. انظر: الهشوم

.Hushum

الهشوم Hushum

٢٦-٣٢-٠٠، ٣٥-٤٩-٠٠. إحدى منطقتين

تحتويان على أفضل آبار المياه في منطقة البيضاء
في سنجق الأحساء، أما المنطقة الأخرى فهي
الديسي. ويقع وسط منطقة الهشوم على بعد نحو
٣٠ ميلاً إلى الغرب من جنوب مدينة القطيف، وهي
تمتد مسافة ٥ أميال من وسطها في كل اتجاه^(١).

ويبين الجدول الآتي آبار منطقة الهشوم^(٢):

الاسم	الموقع.. وغير ذلك.
أبو جردع ^(٣)	على بعد ٦ أميال جنوب العديوي.
أبو طريفة ^(٤)	على بعد ٣ أميال جنوب العديوي.
أبو عدبولة ^(٥)	على بعد ٤ أميال غرب-جنوب غرب العديوي.
روا ^(٦)	على بعد ٧ أميال جنوب شرق العديوي.

(١) ليست المسافات بمثل دقة مسافات المعجم في منطقة
البيضاء، فهناك تقريبات بحدود ٣ أميال أحياناً للآبار
المعروفة التي وجدتها على الخرائط. أما التي لم أجد
لها اسماً على الخرائط فقامت بحساب أبعادها من
الآبار المعروفة في غالب الأحيان.

(٢) الهشوم: - جمع هشم، يطلق على الأمكنة المنخفضة
(حمد الجاسر، معجم المنطقة الشرقية).

(٣) انظر: جردع (أبو) Jida (Abu).

(٤) انظر: طريفة (آبار أبو) Tarifah (Bu).

(٥) انظر: عدبولة (أبو) Adhbulah (Bu).

(٦) انظر: روا (آبار) Ruwa.



الاسم	الموقع.. وغير ذلك.
العديوي ^(١)	على بعد ٢٩ ميلاً غرب مدينة القطيف.
عزيز الماء ^(٢)	على بعد ٣ أميال شرق العديوي. ومياهها ضاربة إلى الملوحة.
العشيري ^(٣)	على بعد ٤ أميال غرب العديوي.
المرتجة ^(٤)	على بعد ٦ أميال جنوب غرب-جنوب العديوي.
هشم الهدة ^(٥)	على بعد ٥ أميال جنوب-جنوب غرب العديوي.

الهَضُوب (ضلعان) (Hadhub (Jabal)

٢٦-٤٢-٠٠، ٢٠-٤٢-٠٠. ضلع في جبل سَمَر، على بعد نحو ١٥ ميلاً إلى الشمال الشرقي من جبل حبشي^(٦).

هَضْبَل Hathbal

٣١-٥٨-٠٠، ٤٤-٣٥-٠٠. انظر: الشامية (قضاء) (Shamiyah (Qadha).

(١) انظر: العَدْيُوي Adaiwi.

(٢) انظر: عزيز الماء Aziz-Al-Ma.

(٣) انظر: العشيري Ashiri.

(٤) انظر: الشُرُجَّة (آبار) Murtajjah.

(٥) انظر: هشم الهدة Hashm-Al-Haddah.

(٦) ضلعان الهضوب كانت تعرف بالوراق حسب ما ذكر الشيخ حمد الجاسر. وهضب الوراق في حمى فيد في جانبه الغربي، تبعد عنه بما يقارب ٦ ميلاً على ما يفهم من كلام الهجري. وقال: هضب الوراق بطرف القنان. وهي تعرف الآن باسم الهضوب، تقع جنوب سلمى، بدعها طريق المنتجع من توز إلى بلدة فيد يمينه وبراها رأي العين وتقع شرق جبل شمرة يمر الطريق بينهما، وسيل الهضوب الشمالي الشرقي يفيض في وادي أبا الكروش والشرقي يجتمع مع وادي العظيم، فيفيضان في وادي الغمار، أعلى وادي الترس. ويتبع جبل أبا اللقاح شرق الهضوب؛ وهو فيما يظهر من هضب الوراق وجبل حبشي في الجنوب (حمد الجاسر، معجم شمال المملكة).

في المنطقة الشرقية على ارتفاع ٣٢٣ متراً فوق مستوى سطح البحر (ETCO, 1970).

الهفوف (مضرق) Mafraq Hufuf

٢٠-٢٣-٢٥، ٠٠-١٢-٤٩. مركز شرطة على مفترق الطرق من الرياض إلى الهفوف وبقية عند كيلو ١٨٥ و١٦٩ من الظهران في المنطقة الشرقية على ارتفاع ٣٢٣ متراً فوق مستوى سطح البحر (ETCO, 1970).

الهفوف Hofuf

١٩-٢٢-٢٥، ٢١-٣٥-٤٩. مدينة الهفوف هي عاصمة سنجق الأحساء الإدارية والطبيعية^(٤)، وتقع في الركن الجنوبي الشرقي من واحة الأحساء على بعد ٤٠ ميلاً إلى الجنوب الغربي من ميناء العقير.

الموقع وما يحيط به:

تقع الهفوف في منطقة صخرية لكنها منخفضة، ويبدو أنها ترتفع قليلاً عن الأماكن المجاورة لها الغدقة بالماء لدرجة تجعلها غير مفيدة. والمنطقة المبنية تتخذ شكلاً مستطيلاً؛ إذ يبلغ طولها من الشمال إلى الجنوب ميلاً ونصف وعرضها نصف ميل. والأراضي الواقعة إلى جنوب المدينة قفر تتصل مباشرة بالصحراء. ولكن الجوانب الثلاثة الأخرى من المدينة غنية بالزراعة وبساتين النخيل

(٤) هذا التعريف كتب عندما كانت الأحساء تحت السيطرة العثمانية التي تم التخلص منها في عهد الملك عبدالعزيز بن عبدالرحمن آل سعود -رحمه الله-، وقد استعادت الأحساء ووحدت مع بقية مناطق المملكة العربية السعودية.

الهفتة (قبيلة) Haftah (Tribe)

انظر: مطير (قبيلة) Mutair (Tribe)؛ أولاد واصل فرع من قسم بريه^(١).

الهفلان Hiflan

٢٧-٥٦-١٧، ٣٢-٢٢-٤٣. قرية في محافظة الظهران الجنوب في منطقة عسير، تقع على ارتفاع ٢٢٥٩ متراً عن مستوى سطح البحر، ويقطنها نحو ١٠٠ نسمة. وترتبط مع طريق أبها-خميس مشيط-نجران الرئيس بدرب مستو و متموج بطن واد سيع، طوله ٤، ٢ كم (ITALCONSULT, 1970)^(٢).

الهفوف (كوت) Hofuf (Kut-Al)

١٩-٢٢-٢٥، ٢١-٣٥-٤٩. أو الكوت، أحد ثلاثة أحياء رئيسة في الهفوف^(٣) بمنطقة الأحساء.

الهفوف (مطار) Hufuf (Al) Airport

١٧-٢٠-٢٥، ٤٨-٣٥-٤٩. على الطريق الرئيس إلى سلوى، وهو يقع في المنطقة الشرقية (ETCO, 1970).

الهفوف (مضرق) Hufuf (Mafraq)

٢٠-٢٣-٢٥، ٠٠-١٢-٤٩. مركز شرطة في مفرق الطريق من الرياض إلى الهفوف وبقية في كيلومتر ١٨٥ و١٦٩ من الظهران، وهو يقع

(١) الهفتان من المحالسة من أولاد واصل من بريه من قبيلة مطير.

(٢) الهفلان (آل حجور) في مركز الحرجة بمحافظة الظهران الجنوب بمنطقة عسير.

(٣) انظر مادة هذا المدخل في المعجم، فستجد تفاصيل أخرى.

الأحياء والمنازل:

تتألف مدينة الهُفُوف من ثلاثة أحياء هي الكوت^(٢) أو كوت الهُفُوف، والرفعة^(٣)، والنعائل^(٤). ويمثل حي الكوت الركن الشمالي الغربي من المدينة، وهو مساحة ضخمة محصنة بأسوار طول الواحد منها ٦٠٠ ياردة، ويحيط به خندق من جميع جوانبه. وتقيم به الحامية التركية والموظفون الأتراك الرسميون وآخرون، ويضم

= وكانت تدعى البلاد، وكان موضع المدينة تكثر بقربه المياه الراكدة، وتحيط به البساتين من جميع النواحي، وكانت الحمى (الملاريا) منتشرة في تلك البلاد من عصور قديمة، فلما استولى الأتراك عليها اختاروا موقعا مرتفعا عن مجاري المياه، فاختروا في الجانب الغربي الجنوبي المنفصل عن النخيل، وعن مواقع المياه الراكدة - موقع قصر الكوت، ليكون مقرا لجندهم، ولموظفي دولتهم، فاتحاز الناس للسكنى بقربه وهكذا تكونت مدينة الهُفُوف، وكانت إلى نهاية عشر السنين من القرن الماضي تتكون من خمس محلات منفصل بعضها عن بعض هي الكوت، والرفعة، والنعائل والصالحية والريقة، وأقدمها محلة الكوت؛ إذ قصر الكوت أول ما أنشئ أحيط بسور قوي، وبخندق، باعتباره حصنا، ولم يزل السور ويسوى الخندق بالأرض إلا في عهد الملك سعود - رحمه الله - في عشر الثمانين من القرن الماضي، وكان سوق المدينة العام يقام يوم الخميس من كل أسبوع خارج باب الكوت الذي عرف فيما بعد بباب الخميس، وكان أهل القرى في ذلك اليوم وأهل البادية يحضرون ذلك السوق لبيع ما لديهم من محصول، ولشراء ما يحتاجونه إليه مما يجلب فيه، ثم ما زالت المدينة تنمو حتى أصبحت من كبريات المدن، واتسع فيها العمران حتى خلط بين المحلات القديمة وتجاوزها من جميع الجهات مسافات واسعة (حمد الجاسر، معجم المنطقة الشرقية).

(٢) انظر: الكوت Kut.

(٣) انظر: الرفعة Rifaah.

(٤) انظر: النعائل Naathil.

التي تبلغ أقصى كثافة لها في الناحيتين الشمالية والشرقية حيث تقترب كثيراً من الأسوار. وتنبع عيون ماء الحقل وأم الجمال وخدود وأم الليف وقصيبة والريمي وبرابر التي وصفت في المقالة الخاصة بواحة الأحساء على بعد ميل واحد من شرق مدينة الهُفُوف. وتحاذي الواجهتين الشمالية والغربية عيون أم خريسان والبحير والبحيرية، وتوجد بئر كبيرة ومجموعة من البساتين على بعد مئات قليلة من الiardات جنوب غربي المدينة، وتدعى هذه المنطقة الصويدة. وتحيط المقابر بالمدينة من الشرق والجنوب الغربي^(١).

(١) الهُفُوف: يقال إن أصل هذا الاسم (الهفوف) بتكرار الهاء، وأن الموضع سمي بذلك لطيب هوائه، وتحركها في منطقة يركد الهواء فيما حولها أثناء الصيف. أما زمن إنشاء بلدة الهُفُوف فلم أطلع فيما قرأت على ما يحدده، وأراه ليس بعيداً عن العهد الذي استولى فيه الأتراك أول ما استولوا على تلك البلاد، في القرن العاشر الهجري، وأنهم حين بنو قصر الكوت الذي أصبح محلة من محلات المدينة، عمرت الأمانة القريبة من القصر، فبدأ عمران المدينة بعمران محلاتها التي أنشئت منفصلة عن الكوت - في أول الأمر - متفرقة، ويتكاثر سكانها اختلطت واتصلت. وأقدم الآثار من عمران الأتراك مسجد الدبس، في داخل الكوت، وتاريخ عمرانه سنة ثلاث وستين وتسع مئة. أما ما شاع على السنة أهل تلك الجهة من أن أول من أنشأ الهفوف هو ابن عريعر شيخ قبيلة بني خالد - أنشأ قصرًا للاصطياف، ثم عمرت المساكن حوله حتى تكونت المدينة - فما أراه صحيحاً، لأن عهد بني خالد متأخر عن عهد الأتراك الأول بأكثر من قرن من الزمان؛ إذ استيلاؤهم على الأحساء سنة إحدى وثمانين وألف - وكان الكوت الذي هو أول ما أنشئ من مدينة الهُفُوف موجوداً قبل ذلك بأكثر من ستة عام.

وكانت مدينة الأحساء - القاعدة - تقع وسط النخيل شرق عين الجوهريه وحولها، ومن محلاتها القديمة البطالية التي أصبحت الآن بلدة معروفة بهذا الاسم =

منهما تسميان باب الشمال وباب الشرق وتقعان في حي الكوت.

الدفاعات:

يحيط بالمدينة سور من اللبن والطين، ويبلغ ارتفاعه ١٢ قدماً، ولم يعد له ذلك الخندق الذي كان في يوم من الأيام في جهته الخارجية. وعند الركن الشمالي الغربي من المدينة تحل الأسوار الشمالية والغربية لحي الكوت محل هذا السور وتكمله لكن بعلو مضاعف. ويمثل الكوت البناء العسكري الرئيس الذي يمثل واحداً من أحياء المدينة، وورد وصفه جزئياً في هذا السياق. ويضم حي الكوت قلعة رئيسة اسمها كوت الحصار وبناءين آخرين صغيرين هما قصر القبة وقصر العيد. ولقصر القبة اسم آخر هو قصر إبراهيم، أما قصر العيد فيصلح أن يكون سجناً وقلعة. وتحيط بهذه التحصينات الخنادق التي جفت الآن وأصبحت ملأى بالنفايات، كما يوجد بالكوت قصر خزام، وهو عبارة عن قلعة تقع على بعد مئات قليلة من الiardات من الجانب الغربي للمدينة، وتقع إلى جنوبه مقبرة تركية.

وتتألف الحامية العسكرية في الكوت من سريتين من الفرسان وبطارية مدفعية واحدة تجرها البغال وكتيبة من المشاة، ويقع في قصر خزام ربع كتيبة من المشاة، وفي قصر العبيد ١٠٠ عسكري من الضبطية المترجلة و٢٥ فارساً من الضبطية في قصر خزام. ولدى الحامية فرقة موسيقية تعزف للجنود بعض الألحان في فترة ما بعد الظهر، ولعلها هي الترفيه الوحيد لهم هناك.

مسجداً جميلاً اسمه مسجد القبة، وهو خاص بأهل السنة، كما يضم بناء جيداً تستعمله القوات التركية كمستشفى عسكري، بالإضافة على قلعتين. ويوجد في الجانب الشرقي من هذا الحي سوق تحتوي على قيصرية أو سوق ذات دكاكين مصفوفة، وتنتشر بين حي الكوت والحي الذي يليه مزارع نخيل.

ويمثل حي الرفعة الجزء الشرقي من المدينة، وهو صحي أكثر من الحيين الآخرين وأكثر ارتفاعاً. وتقسيم به عائلات المدينة ذات المكانة الاجتماعية العالية.

كما يمثل حي النعائل الجزء الجنوبي والجزء الغربي من المدينة، ويقع به أناس من مختلف الطبقات، ويفصله عن حي الكوت مزارع نخيل كما أسلفنا. وبه بعض البساتين التي تضم أشجاراً قليلة وخصوصاً التين والليمون. ويقع المسجد الرئيس في مدينة الهفوف في حي النعائل، وربما هو أكبر مسجد في شرقي الجزيرة العربية، ويمتلكه الشيعة.

ويبلغ عدد منازل حي الكوت ١٢٠٠ منزل، وحي الرفعة ٢١٠٠ منزل، وحي النعائل ١٧٠٠ منزل. وسطوح المنازل مستوية، وهي في الغالب مبنية من الحجر والطين مع ملاط من الجص. ويوجد في حي الرفعة منازل أنيقة تزين مداخلها الأفوس، وفي كل منزل تقريباً بئر يبلغ عمقها ٤ قامات، وشوارع المدينة ضيقة وقذرة باستثناء بعضها. ويوجد بالمدينة ثماني بوابات؛ اثنتان

السكان:

يبلغ عدد سكان مدينة الهُفُوف نحو ٢٥٠٠٠ نسمة، وهم خليط من مختلف الأجناس، ولا يمكن تصنيفهم على أساس قبلي، وليس بينهم مهاجرون كثيرون من الأجانب، كما لا يوجد إيرانيون أصليون، ولكن بها عدد لا بأس به من عرب نجد الذين يعملون بتربية الإبل ويملكون دكاكين، كما أن قسماً منهم يمتلك بعض مزارع النخيل. ويقال إن في حي الرفعة ٥٠ أسرة ترجع في نسبها إلى فرع جعفر من قبيلة شَمَّر.

وثلاثة أرباع سكان المدينة من السنة، والباقي من الشيعة باستثناء قليل من الوهابيين^(١). ويوجد في المدينة مدرستان كبيرتان لأبناء أهل السنة إحداهما مدرسة الشيخ أبو بكر والأخرى مدرسة الشيخ عبداللطيف، ويفد إليهما طلاب من البحرين ومسقط وأماكن بعيدة أخرى. أما مدارس الشيعة الرئيسة فهي مدرسة الشيخ محمد بن عبطان ومدرسة الشيخ عمران بن حسن ومدرسة الشيخ موسى أبو خمسين ومدرسة الشيخ محمد بن الشيخ حسين.

التجارة والصناعات:

في الظروف العادية ترتبط المدينة بعلاقات تجارية مزدهرة مع الرياض في نجد حيث تصدر الرياض السمن إلى الهُفُوف، كما تصدر الهُفُوف

(١) هنا يتجدد لخلط الذي يقوم به الرحالة وذلك في التفريق بين أهل السنة وأتباع الدعوة الإصلاحية التي جدها الشيخ محمد بن عبدالوهاب رحمه الله ورعنها الدولة السعودية، فليست الدعوة الإصلاحية مذهباً جديداً حتى يفرق بين أتباعها وأتباع المذاهب الأخرى إذ إنهم من أهل السنة على مذهب الإمام أحمد بن حنبل.

بالمقابل انقماش والسكر والأرز. وقبل الحروب التي نشبت حديثاً في نجد كانت القوافل تصل من الرياض إلى الهُفُوف بمعدل قافلة كل أسبوع. ويشترى البدو في المناطق المجاورة حاجاتهم من الهُفُوف، وتعقد بها يوم الخميس من كل أسبوع سوق عامة في شمالي المدينة يسمى سوق الخميس غير أن معظم التعامل التجاري المحلي يجري في المنازل الخاصة. وتشتهر الهُفُوف بصناعة العباات المطرزة بالذهب أو الخيوط الملونة، كما تصنع دلال القهوة من النحاس بأشكال غريبة، وتصدر هذه إلى أماكن كثيرة مثل البصرة ومسقط.

الإدارة:

الهُفُوف هي العاصمة المدنية والعسكرية لسنجق الأحساء وهي مركز قضاء الأحساء وناحية الهُفُوف. وقد أنشئت بها بلدية لأغراض الإدارة الداخلية.

الهُفُوف Hufuf

٤٦-١٥-٢٦، ٤٢-٥٨-٤٣. أحد الأحياء الثلاثة الرئيسة في عنيزة^(٢) بوسط شبه الجزيرة العربية.

الهُفُوف (AI) Hufuf

١٩-٢٢-٢٥، ٢١-٣٥-٤٩. هي عاصمة محافظة الأحساء، والمركز الإداري، بها جميع الخدمات والمؤسسات. وهي تتوسع بسرعة كبيرة. ويقدر سكانها بنحو ٧٠,٠٠٠ نسمة بما فيها الهجر والتوابع القريبة. ويعمل الرجال بالتجارة،

(٢) انظر مادة هذا المدخل في المعجم، فستجد تفاصيل أخرى.

هَكَرَانَ (موية) Muwaih Hakran

٤٣-٤٠-٢٢، ٢٢-٤١-٤١. مجموعة من الآبار بنجد، على الطريق بين الرياض ومكة، وهي تقع على بعد نحو ٣٤٠ و ٣٥٠ ميلاً إلى غرب-جنوب غرب المدينة الأولى. وهناك الكثير من الآبار في موية هكران، وماؤها صالح للشرب بعمق نحو قمتين. وهي تقع في جو مالح في الواجهة الشرقية لحرّة كشب، ويبلغ ارتفاعها على الأرجح ٣٧٥٠ قدماً فوق مستوى سطح البحر. ويقال إن هذا الجزء من الطريق مليء باللصوص، ويسمي داوتي Doughty هذا المكان أمية هكران، أو شعيب الماء، والأولى تحريف لمياه هكران^(٣).

هلال (بني) Hilal (Bani)

٥٩-٤٨-١٩، ١٩-٣٨-٤١. قرية في محافظة بلجرشي في منطقة الباحة، تقع على ارتفاع ٢١٣٧ متراً فوق مستوى سطح البحر، ويقطنها من ٢٥١ = ليس بطيب يجعل في الإناء - قرية كانت أو غيرها - ولا يلبث أن يتغير طعمه ولونه فما هو بمستساغ. ويترك الطريق من ظلم إلى المويه الجديد مياهها شمالية منها شربة وسم ساعة والرجمية وهاتان للخرايرص. وماء المويه وغيره مياه ملحة وغير مقبولة يحف بها سباح وجفاجف أرض لا نبات بها (عبدالله بن خميس، المجاز بين اليمامة والحجاز).

(٣) هَكَرَانَ: جبل أسود غير مرتفع، فيه طرق تنفله، واقع جنوب شرق قرية المويه القديم، يمر به طريق حاج نجد القديم، ويقع شمال بلدة المويه الجديد (المحازة) وحوله برق تتصل به، تسمى العفران، جمع أعفر، وهو الأبيض، وهكران معروف بهذا الاسم قديماً وحديثاً، وله شهرة في الشعر العربي، قديمه وحديثه. قال الهجري: هكران: غدير وروضة شرقي كشب عن مران نحو مرحلة. قلت: الغدير والروضة عند جبل هكران (سعد بن جندبل، معجم عالية نجد).

والصناعة، والمنطقة المركزية، والزراعة. وتمتد المنطقة المزروعة بالهَؤُوف نحو الشرق، وهي أيضاً السوق المركزي للمنتجات الزراعية للمنطقة الشرنية. ويربطها المطار والقطار بالأجزاء الأخرى بالمملكة العربية السعودية. وهي تقع في المنطقة الشرنية على ارتفاع ١٣٥ متراً فوق مستوى سطح البحر على الطريق الرئيس (ETCO, 1970)^(١).

هَكَرَانَ (جبل) Hakran (Jabal)

٤٣-٤٠-٢٢، ٢٢-٤١-٤١. جبل منفرد يقع على بعد نحو ١٥ ميلاً إلى الشرق من طريق الحج من الرياض، في منتصف المسافة بين سجا وعشيرة (Hunter's map of Arabia, 1908)^(٢).

(١) انظر: الأَحْسَاء أو (واحة الأحساء) Hasa or Ahsa Oasis؛ والهَؤُوف Hofuf.

(٢) هَكَرَانَ: جبل أسود غير مرتفع، فيه طرق تنفله، واقع جنوب شرق قرية المويه القديم، يمر به طريق حاج نجد القديم، ويقع شمال بلدة المويه الجديد (المحازة) وحوله برق تتصل به، تسمى العفران، جمع أعفر، وهو الأبيض، وهكران معروف بهذا الاسم قديماً وحديثاً، وله شهرة في الشعر العربي، قديمه وحديثه (سعد بن جندبل، معجم عالية نجد).

ويقع غرب الأكاميم هَكَرَانَ، وهو جبل ذو أبارق ونجاد وتنسب الأرض بين الطريق وبينه، ويوجد خلف هكران شمالية ماء يضاف إليه فيقال: مويه هكران وقد كان مركزاً كبيراً لمرور السيارات. وبه قصر بناه الملك عبد العزيز - رحمه الله - وغالباً ما يبيت على هذا الماء في ذهابه أو إيايه للحجاز أو منه بالسيارات قبل عهد الطائرات ثم أصبح قرية ذات نشاط وبيع وشراء. ولما أخذ الطريق مسلكه الجديد جنوباً عن المويه انكمش وانتقل ما به من نشاط إلى مركز هنالك مسانله من ناحية الجنوب على قارة الطريق الجديدة وسمي باسمه المويه الجديد أما منهل المويه فهو في شعب عالق بالحرّة التي غرب المويه، بينه وبين مران. وماؤه =

الهلال (قبيلة) Hilal (Tribe)

انظر: مالك (بنو) Malik (Bani).

هلال (نجوة ابن) Hilal (Najwat Bin)

٥٠٠-٤٦-٢٥، ٥٢-٣٨-١٠٠. أو رقة حالول؛

مصيصة للؤلؤ منفصلة في الخليج العربي تقع على بعد ١٦ ميلاً شمال شرق جزيرة حالول^(٤).

الهلال Hilal

٣٣-٣٤-٢٠، ٤١-١٠٠-٤١. قرية في بني

مالك بمحافظة الطائف في منطقة مكة المكرمة، تقع على ارتفاع ٢٢٤٤ متراً فوق مستوى سطح البحر، ويقطنها من ٥٠١ إلى ٢٠٠٠ نسمة. وهي ترتبط مع طريق الطائف-أبها-جازان الرئيس بدرج جبلي مستو و متموج ممهد بطن واد جيد وسيء، إلى لا بأس به، طوله ٧٤ كم (ITALCONSULT, 1970)^(٥).

الهلالات Hilalats

أحد فروع قبيلة الأقرع؛ إحدى القبائل الريفية في العراق^(٦).

هلالته (آل) Hilalah (Al)

٢٧ - ١١ - ١٩، ١٩ - ٠٦ - ٤٢. قرية في

محافظة النماص بمنطقة عسير، تقع على ارتفاع ٢٣٦٤ متراً فوق مستوى سطح البحر، ويقطنها

٥٠٠ نسمة. وترتبط مع طريق الطائف-أبها-جازان الرئيس بدرج مستو لا بأس به، طوله ٠,٧ كم. وبالقرية طاحونة (ITALCONSULT, 1970)^(١).

هلال (خَلْ بني) Hilal (Khall Bani)

٤٥-٢٨، ٤٠-٢٦-٤٠. اسم يطلقه البدو عموماً على الدرب الذي يربط بين حائل وجوف آل عمرو، وهو درب للإبل يبلغ عرضه قدماً، وفي المناطق المعرضة للرياح تطمسه الرياح فلا يبقى دليل عليه سوى بعر الإبل. ومن النادر تحديده بدقة ما عدا الجزء الواقع بين عليم النفود وجبة.

هلال (قبيلة بني) Halal (Bani)

قبيلة نجدية قديمة وأسطورية وصاحبة بطولات من وسط شبه الجزيرة العربية (Doughty).

هلال (قبيلة بني) Hilal (Bani)

انظر: عسير Asir؛ قبائل عسير^(٢).

هلال (قبيلة بني) Hilal (Bani) (Tribe)

انظر: عمان (سلطنة) Oman (Sultanate)^(٣).

هلال (قبيلة يال) Hilal (Yal) (Tribe)

انظر: سعد (قبيلة آل) Saad (Yal).

(١) بني هلال: من قرى قبيلة الرهوة في سراة غامد، بمنطقة الباسمة (سند الجاسر، المعجم المختصر).
(٢) هذا المدخل إضافة من المحقق لفائدة القارئ بسبب ورود التفصيلات عن القبيلة في مكان آخر.
(٣) من قبائل الغافرية.

(٤) انظر أيضاً: حالول (رقة) Halul (Riqqat).
(٥) في مركز حداد بني مالك في محافظة الطائف بمنطقة مكة المكرمة.
(٦) انظر: العراق Iraq؛ القبائل الريفية.

نحو ١٠٠ نسمة. وهي ترتبط مع طريق الطائف-أبها-جازان الرئيس، ولكن يحتاج الشخص إلى ١,٥ ساعة مشياً؛ للوصول من القرية إلى ذلك الدرب (ITALCONSULT, 1970)^(١).

الهلالِي (وادي) Hilali (Wadi)

٣٠-٥٨-٠٠، ٣٠-٣٠-٠٠. أحد الأودية في منطقة الوديان^(٢) المنخفضة بشمالي وسط شبه الجزيرة العربية^(٣).

الهلالِيَّة (Al) Hilaaliyah

١٥-٠٧-٢٦، ٣٩-٤٠-٤٣. مزرعة في منطقة بريدة^(٤)، تقع على ارتفاع ٥٩٣ متراً فوق مستوى سطح البحر، ويقطنها من ٥٠٠ إلى ١٩٩٩ نسمة. وهي ترتبط بطريق النقرة-بريدة الرئيس بدرج مستو وتمتوج لا بأس به، لكنه عرضة للغرين والغيبار والجلاميد والجراول وزحف الرمال والطيني. وتشمل الأنشطة الاقتصادية فيها: زراعة القمح والبرسيم والنخيل والخضراوات، مع تربية الماشية من الإبل والغنم والماعز والأبقار. وبالمنطقة كفاية من الماء العذب، ودرجة عذوبة

(١) آل هلالَة: قرية من قرى قبيلة بني كريم، وتقع بوادي آل هلالَة الذي يسيل في وادي حضرمين من شماله، بلاد عمرو اليمن (عمر بن غرامة العمروي، معجم بلاد رجال الحجر).

(٢) انظر مادة هذا المدخل في المعجم، فستجد تفصيلات أخرى.

(٣) الهَلَالِي: - كأنه منسوب إلى الهلال - واد من فروع وادي أبا القَور يقع شمال وادي الشَّليْمَانِيَّة وشرق وادي محيطة الزواقع شرق بدنة (حمد الجاسر، معجم شمال المملكة).

(٤) الصحيح أن يقال: في منطقة القصيم.

الماء ٢٦-٥٠٪. وبها مدرسة ابتدائية، ومدرسة محو أمية، ومستوصف، وبريد وبرقية وهاتف، ومحطة وقود، ونظام لتوزيع المياه، وكهرباء (WILSON-MURROW, 1970)^(٥).

الهلالِيَّة (Al) Hilaaliyah

٤٢-٤٧-٢٤، ١٨-٤٩-٤٣. قرية ترتبط مع طريق شقراء-الطائف بدرج طوله ٦٩ كم (WILSON-MURROW, 1970)^(٦).

الهلالِيَّة (Al) Hilaliyah

١٥-٠٧-٢٦، ٣٩-٤٠-٤٣. انظر: القصيم Qasim^(٧).

هَلْب (جبل) Hulub (Jabal)

٤٤-٢٦، ٢٢-٤٣. ضلع في شرقي جبل شَمَر يقع إلى الجنوب من طريق بريدة-حائل مباشرة،

(٥) الهلالِيَّة: صيغة النسبة إلى هلال أو بني هلال. وهي إحدى بلدان القصيم الغربية المشهورة في القديم سميت الهلالية نسبة إلى بني هلال لقدم عمارتها وتوجد بها بئر قديمة تسمى الهلالية. وكانوا وما يزالون يسمون البئر العادية هلالية نسبة إلى بني هلال الذي نسبت إليهم سيرة تغريبة بني هلال، ولهم في أديهم الشعبي مكانة عظيمة، حيث يصفون أجسامهم باليسط، وأيديهم بالقوة، وينسبون إليهم الآثار التي يعدونها قديمة وتتطلب قوة ومعرفة. وتعدّ عمارة الهلالية قديمة بالنسبة للبلدان التي حولها كالكبيرة والشيحية ولا يوجد أقدم منها هناك إلا الضلعة قد تنافسها في أذهان العامة عند ما تذكر القرى القديمة. وتقع الهلالية إلى الجنوب من مدينة الكبيرة قريباً منها لا يتصل بينهما إلا نحو سبعة أكيال (محمد العبودي، معجم بلاد القصيم).

(٦) في مركز القرين بمحافظة الدوادمي في منطقة الرياض.

(٧) انظر: الهلالية (Al) Hilaliyah.

الهَلْبِيَّيَّة (Al) Hulaysiyah

٣٥-٢٦، ١٠-٤٠-٤٨. مستوطنة صغيرة للبدو تتألف من ستة بيوت وعشرة أكواخ وثلاثة هكتارات مزروعة، ويعيش بها نحو ١٠٠ نسمة. وهي تقع في المنطقة الشرقية على ارتفاع ١٥٠ متراً فوق مستوى سطح البحر، على بعد ٤ كم إلى حنيد عبر درب (ETCO, 1970).^(٤)

هَلِيل (قبيلة بيت) Hilayil (Bait) (Tribe)

انظر: كعب (قبيلة) Kaab.

هَمَام Humam

٣٥-٣٠، ١٤-٣٥-٤٦. منطقة لم تمسح بعد في غربي حضرموت تقع شمال شرق نصاب (Hunter's map of Arabia, 1908).^(٥)

= الجاسر، معجم المنطقة الشرقية).

(٤) الهَلْبِيَّيَّة: من قرى قبيلة العجمان، في وادي المياه، تقع جنوب الصرار، بنحو ٥٢ كيلاً (عبدالرحمن العبيد، الموسوعة الجغرافية لشرقي البلاد العربية السعودية).

(٥) هَمَام: بطن من قبائل الصدف، من حمير. ديارهم بوادي همام الواقع في شمال شرق نصاب من أعمال محافظة شبوة، وهو وادٍ تلتقي فيه مسيلات وادي عيدان ووادي ضره. وتجدر الإشارة إلى أن قبائل همام ينقسمون إلى الفروع التالية: أهل حسين، أهل شمالان، أهل مسفير، أهل ذياب، أهل طالب بن حسن، أهل مرزوق، اله الأحول، أهل طهيف، أهل العوج. وآل همام من العشائر الياقعية التي حكمت حضرموت، وقد كانت لهم السيطرة على سمن الرناد المطل على مدينة تريم، كما سكن بعضهم غيل باقرزير (ابراهيم المحققي، ٢٠٠٢م، معجم البلدان والقبائل اليمنية، دار الكلمة بصنعاء).

وهو يقع على بعد نحو ٥٥ ميلاً شمال غرب بريدة (Hunter's map of Arabia, 1908).^(٦)

الهَلْبِيَاء (Al) Habah

١٩-٢٨، ٢٠-٥٤-٤٥. منطقة مزروعة مهملة حالياً في وادي الباطن جنوب غرب حفر الباطن. وتبلغ مساحة المنطقة نحو ٢٠ هكتاراً. وهي تقع في المنطقة الشرقية على ارتفاع ٣٤١ متراً فوق مستوى سطح البحر، على بعد عشرة كيلومترات جنوب غرب خط التابلاين عند مفرق كيلو ٤٨٥ (ETCO, 1970).

الهَلْيِيَّة Haliyah

١٣-٤٨-١٦، ٢٠-٥٧-٤٢. قرية بمحافظة أحد المسارحة في منطقة جازان، تقع على ارتفاع ١١٤ متراً عن مستوى سطح البحر، ويقطنها من ١٠١ إلى ٢٥٠ نسمة. وهي ترتبط مع طريق الطائف-أبها-جازان الرئيس بدرب مستو مههد بحالة لا بأس بها، طوله ٩, ٥٤ كم، ولكن يحتاج الشخص إلى ٢, ٠ ساعة مشياً؛ للوصول من القرية إلى ذلك الدرب (ITALCONSULT, 1970).^(٧)

الهَلْبِيَّيَّة (عيون) Halaisiyah

٣٥-٢٦، ١٠-٤٠-٤٨. انظر: المياه (وادي) Miyah (Wadi)^(٨).

(١) تقع قور الهَلْب بين عيون الجواء والقوارة.
(٢) الهَلْبِيَّة: قرية على وادي الخمس (محمد العقيلي، معجم مقاطعة جازان).
(٣) الهَلْبِيَّيَّة: من قرى قبيلة العجمان، في وادي المياه، تقع جنوب الصرار، بنحو ٥٢ كيلاً، وتقع شرق حنيد غير بعيدة منه. وسكانها آل سفران من العجمان (حمد =

هُمَائُون Humayun

١٥ - ٠٧ - ٣١، ٣٠ - ٢٦ - ٤٧. مكان على الضفة اليسرى لنهر دجلة^(١) بين قبر عزيز والقرنة، أسفل خورروطة مباشرة. ولا ينبغي الخلط بين هذه وحميان التي تبدأ على بعد نحو ٧ أو ٨ أميال فوقها.

الهَمْبَار Himbar

١٠٠ - ٢٠ - ٢٤، ١٠٠ - ٤٢ - ٥٦. انظر: صُحَار

(ولاية) Sohar (Wilayet).

الهَمَجَّة Hamjah (Al)

٤٣ - ١٤ - ٢٤، ٢٩ - ٥٣ - ٤٢. قرية في محافظة

عفيف^(٢) تقع على ارتفاع ٩٥٣ متراً عن مستوى سطح البحر، ويقطنها من ١٠٠ إلى ٤٩٩ نسمة. وهي ترتبط بطريق شقراء-الطائف الرئيس بدرجته ومستوى لا بأس به، طوله ٣١ كم، لكنه عرضة للغرين والغبار وفيضان الأودية. وتشمل الأنشطة الاقتصادية فيها: زراعة القمح والبرسيم والنخيل والخضراوات، مع تربية الماشية من الإبل والغنم والماعز. وليس بالمنطقة كفاية من الماء العذب، ودرجة عذوبة الماء هي ٠-٢٥٪ (WILSON-MURROW, 1970)^(٣).

(١) انظر مادة هذا المدخل في المعجم، فستجد تفصيلات أخرى.

(٢) هي في مركز البجادية في محافظة الدوادمي.

(٣) الهَمَجَّة: ماء مر قديم، يقع في ضفة وادي الرمادية، جنوب شرق بلدة البجادية، وهو من مياه قبيلة النخعة من عُنَيَّة التابعة لمحافظة الدوادمي، ويبعد عن مدينة الدوادمي غرباً سبعين كيلاً تقريباً (سعد بن جنيدل، معجم عالية نجد).

هُمَجَّة المَضَابِرَة Hamjah (Al)

٢١ - ٣٤ - ٢٥، ١١ - ٠٤ - ٤٣. مزرعة في منطقة بريدة^(٤)، تقع على ارتفاع ٧٨٥ متراً فوق مستوى سطح البحر، ويقطنها من ٥٠٠ إلى ١٩٩٩ نسمة. وهي ترتبط بطريق النبهانية-الرس-عنيزة الرئيس بدرجته ومستوى متموج لا بأس به، طوله ٣٢ كم. وتشمل الأنشطة الاقتصادية فيها: زراعة القمح والبرسيم والنخيل والخضراوات، مع تربية الماشية من الإبل والغنم والماعز. وبالمنطقة كفاية من الماء العذب، ودرجة عذوبة الماء هي ٠-٢٥٪ (WILSON-MURROW, 1970)^(٥).

هُمْدَان الشَّامِر (قبيلة) Hamdan-esh-Sham

انظر: اليمن Yemen؛ تحت قبائل اليمن^(٦).

هُمْدَان اليَمَن (قبيلة) Hamdan el-Yemen

انظر: اليمن Yemen؛ تحت قبائل اليمن^(٧).

الهَمَزَان (قبيلة) Himizah (Tribe)

انظر: شَمَّر الجنوبية (Southern) Shammr^(٨).

(٤) الصحيح أن يقال: في منطقة القصيم.

(٥) الهَمَجَّة: وقد يقال لها همجة المضابرة تمييزاً لها عن همجة الحروب. وهذه مزارع صغيرة واقعة في زمال عريق الدسم الذي كان يسمى قديماً رميلة اللوى إلى جهة الغرب من جبل أبان الحمر (الأبيض في القديم) في غرب القصيم. وسميت الهَمَجَّة لأن ماءها هماج؛ أي: ملح (محمد العبودي، معجم بلاد القصيم).

(٦) هذا المدخل إضافة من المحقق لفائدة القارئ بسبب ورود التفصيلات عن القبيلة في مكان آخر.

(٧) هذا المدخل إضافة من المحقق لفائدة القارئ بسبب ورود التفصيلات عن القبيلة في مكان آخر.

(٨) الهَمَزَان: من البعير من الأسلم، من شَمَّر، ومن بلادهم: =



الهمزائوية Hamzawiyah

٣٢-٣٠-٠٠، ٤٤-٢٤-٠٠. قناة في قضاء الحلة^(١).

الهمل Hamil

١٦-٥٠-٠٠، ٤٤-٥٥-٠٠. قرية باليمن على الحافة لغربية للبحر السافي على بعد نحو ٢٠ ميلاً جنوب شرق الرّج (Hunter's map Rajj of Arabia, 1908).

الهملة Hamalah

٢٦-٠٩-٠٠، ٥٠-٢٨-٠٠. انظر: البحرين (جزيرة) Bahrain (Island)؛ المدن والقرى، إلخ.

الهملة Hamalah

٢٥-٠٩-٤٦، ٥٠-٤٦-٤٣. انظر: قطر، الجزء الداخلي.

الهملة Hamilah

٢٠-٣١-٠٠، ٤١-٠٤-٥٨. قرية في بني مالك بمحافظة الطائف في منطقة مكة المكرمة، تقع على ارتفاع ٢٠٧١ متراً فوق مستوى سطح البحر، ويقطنها من ٥٠١ إلى ٢٠٠٠ نسمة. وهي ترتبط مع طريق الطائف-أبها-جازان

= الحفر، والدارة، وسراء، والشبيكة وعشوا وعيسا وقلبيات فاضل، وقلبيات الوحادين، وقلبيات ذياب، وكليخان، والمكظم، ووسيط، وهدبا وهديبا وهديبان، وكلها بمنطقة حائل (انظر: حمد الجاسر، معجم قبائل المملكة العربية السعودية).
(١) انظر مادة هذا المدخل في المعجم، فستجد تفصيلات أخرى.

الرئيس بدرج جبلي مستو وتموج مههد ببطن واد جيد، إلى لا بأس به، طوله ٨٢,٥ كم (ITALCONSULT, 1970)^(٢).

الهملة Himilah

٤٦-٤٦-٣١، ٤١-٥٣-٠٩. قرية في أدمة بمحافظة بيشة في منطقة عسير، تقع على ارتفاع ١٧٥٩ متراً فوق مستوى سطح البحر، ويقطنها نحو ١٠٠ نسمة. وهي ترتبط مع طريق الطائف-أبها-جازان بدرج جبلي وتموج سيء، إلى لا بأس به، طوله ٥,٦ كم (ITALCONSULT, 1970)^(٣).

الهملة Humayah

١٩-١٩-٢١، ٤٠-١٨-٠٦. قرية في الطائف بمحافظة الطائف في منطقة مكة المكرمة، تقع على ارتفاع ١٩٤٤ متراً فوق مستوى سطح البحر، وسكانها من ١٠١ إلى ٢٥٠ نسمة. وهي ترتبط مع طريق الطائف-أبها-جازان الرئيس بدرج مستو وتموج ببطن واد سيء، إلى لا بأس به، طوله ٧,٥ كم (ITALCONSULT, 1970).

الهميلي (بئر) Hamaili

٢٧-٢٧-٤١، ٤٤-٤٨-٠٧. إحدى الآبار في اللدّام^(٤) بوادي الدواسر، جنوبي نجد.

(٢) في مركز حداد بني مالك في محافظة الطائف بمنطقة مكة المكرمة.
(٣) تقع الآن في مركز خثعم بالعلاية بمنطقة عسير.
(٤) انظر مادة هذا المدخل في المعجم، فستجد تفصيلات أخرى.

الهَمَيْيَّة Hamaliyah

٢٥-٣٦-٠٠، ٤١-٥٤-٠٠. مكان في وسط شبه الجزيرة العربية بين جبل شَمَر والقصيم، ويقع في نقطة التقاء وادي المياه بوادي الرُّمَّة^(١). ولا توجد أي معلومات أخرى عن هذا المكان^(٢).

هَمِيم (قَبِيلَة بَنِي) Hamim (Bani) (Tribe)

انظر: عمان (سلطنة) Oman (Sultanate)، قبائل الهَئَاوِيَّة.

هَمِيم (قَبِيلَة بَنِي) Hamim (Bani) (Tribe)

انظر: رواحة (بنو) Ruwahah (Bani).

الهَمَيْيَّة Hamainah

٣٢-٤٩-٠٠، ٤٥-٠٣-٠٠. مكان على الضفة اليسرى لنهر دِجَلَة^(٣) ليس بعيداً عن أسفل العزيرة.

(١) هذا خطأ فوادي المياه لا يتصل بوادي الرُّمَّة مباشرة، بل إن وادي المياه يلتقي بوادي الجرير؛ أحد روافد وادي الرُّمَّة الضخمة، وبعد ذلك يلتقي وادي الجرير بوادي الرُّمَّة. ونقطة التقاء وادي المياه بوادي الجرير بعيدة عن هذا المكان.

(٢) الهَمَيْيَّة: على صيغة النسبة إلى الهميل أو هميل - مورد منه يقع في عالية القصيم إلى الشمال الغربي من جبل طمية المشهور بين هضاب سمر تسمى سَمَر الهَمَيْيَّة يراها السالك لطريق القصيم إلى المدينة المنورة على البعد إلى اليسار منه إذا كان متجهاً إلى المدينة. أحدث فيه قوم من حرب من فخذ السهلية واحد منهم سهلي من عوف مجرة سخيصة لهم، واحتشد أن اسمها القديم كان حزم الهمل (محمد العبودي، معجم بلاد القصيم).

(٣) انظر مادة هذا المدخل في المعجم، فستجد تفصيلات أخرى.

الهَمَيْيَّة Haminiyah

٣٢-٥٤-٠٠، ٤٥-٠٤-٠٠. انظر: العزيرة (قضاء) Aziziyah (Qadha).

هَئَاعَة (حِيل بَنِي) Hail Bani Hina

٢٣-٠١-٠٠، ٥٧-٠٣-٠٠. انظر: العين (وادي) Ain (Wadi-al).

هَئَاعَة (قَبِيلَة بَنِي) Hina (Bani)

مقردها هنا^(٤)، وهي قبيلة من أصل يمني في سلطنة عمان. وهم إياضيون ينتمون إلى الهَئَاوِيَّة سياسياً. ويقوم بنو هئاعة في الحجر وفي عمان الداخل بصفة رئيسة. وهم يقيمون في القرى الآتية في الحجر: القرين (١٠٠ منزل)، وحباس (٨٠ منزلاً)، والحيلي (٢٠٠ منزل)، والقديمة (٤٠ منزلاً)، والخوض (١٢٠ منزلاً) بوادي سَمَائِل، والنغزة (٥٠ منزلاً)، والحارثية (٢٠ منزلاً)، وفي حجرة الشيخ (٥٠ منزلاً)، وحارة الجبة (٨٠ منزلاً)، والصقيرية (٣٠ منزلاً)، والشبيكة (٤٠ منزلاً) في وادي الفرع، وفي الحويل (٤٥ منزلاً)، والحوقين (٢٠٠ منزل) في وادي بني غافر، وفي خان (٤٠ منزلاً) بوادي الجزري. أما مركزهم الرئيس فهو بلدة نزوى في إقليم عمان ولهم بها ٣٠٠ منزل، كما يملكون في بلاد سبت ٤٠ منزلاً، وفي الغافات ٥٠ منزلاً. ويعد جبل الكور من ضمن أراضيهم. ويوجد قسم منهم في مدينة لوى (١٦٠ منزلاً) بالباطنة، وفي الحيل (١٠٠ منزل)، وفي ضم (٨٠ منزلاً) بالظاهرة.

(٤) انظر: هَئَاوِي Hina.

الهناويّة (قبائل) Hinawi (Tribe)

انظر: عمان (سلطنة) Oman (Sultanate).

هناشي Hinai

صيغة المفرد لبني هناة^(٢).

الهند (بئر) Hind (Bir-Al)

٤٠-٢٢، ٤٠-٣٩. محطة استراحة في الحجاز على الساحل بين مكة المكرمة والمدينة المنورة، وهي تقع بين عسفان ورايغ، ويقال إنها على بعد رحلة ١٤ ساعة من عسفان و١٢ ساعة من رايغ. وبالبئر ماء صالح للشرب (Ali Pasha Mubarak, 1305 A.H.)^(٣).

هند روت Hindarut

٠٧-٢٣، ٠٠-٢١-٥٨. انظر: الطائيين (وادي) Tayin (Wadi).

هندي (قبيلة حال) Hindi (Hal) (Tribe)

انظر: وهية (قبيلة آل) Wahibah (Al).

الهندي (ولاد) Hindi (Wilad-Al) (Tribe)

انظر: وهية (قبيلة آل) Wahibah (Al).

الهنديّة (شط) Hindiyah (Shatt-Al)

٤٣-٣٢، ٠٠-١٧-٤٤. مجرى مائي عظيم في العراق، وكان في الأصل قناة ثم أصبح

ويبلغ عدد أفراد قبيلة بني هناة نحو ٩٠٠٠ نسمة. وينتمي قليل ممن يقيم في مدينة نزوى إلى فرع يسمى الحواقنة^(١) وربما كان آل جبور فرعاً من هذه القبيلة، مع أننا تكلمنا عنهم كقبيلة مستقلة. ويتصف بنو هناة بالشجاعة وبهم نزعة إلى القتال. وهم في خصومة الآن (١٩٠٥ م) مع قبائل الجنبه والدروع وبني كلبان. وجماعة الهناويّة التي تكوّنت في عمان مع بداية القرن الثامن عشر اشتق اسمها من بني هناة، وكان زعيمها في ذلك الوقت الشيخ خلف القصير؛ الذي كان أول تميمية، أو قائد عام، لهم جميعاً. وكان هلال بن زاهر، أحد أحفاد الشيخ خلف زعيم بني هناة من عام ١٨٨١ إلى ١٨٩٤ م، وكان كسلفه مشهوراً في عمان بأسرها بشجاعته وحزمه. ويحكم القبيلة الآن أبناؤه ويقيمون في نزوى.

الهناديسَة Hanadisah

٠٥-٢٠، ٠٥-٢٧-٤١. قرية في الباحة بمنطقة الباحة، تقع على ارتفاع ٢١٥٣ متراً فوق مستوى سطح البحر، ويقطنها نحو ١٠٠ نسمة. وهي ترتبط مع طريق الطائف-أبها-جازان الرئيس بدرج مستوى بطن واد سيح، طوله ٧,٠ كم (ITALCONSULT, 1970).

الهناديّة (قبيلة) Hinadiyah (Tribe)

انظر: عتيّة (قبيلة) Ataibah (Tribe).

الهناديس (قبيلة) Hinadis (Tribe)

انظر: عمان (سلطنة) Oman (Sultanate)، قبائل الهناويّة.

(١) انظر: الحواقنة Hawaqinah.

(٢) انظر مادة هذا المدخل في المعجم، فنسجد تفصيلات أخرى.

(٣) بئر هندي: هجرة من أعمال شجوى في منطقة المدينة المنورة (حمد الجاسر، المعجم المختصر).



طبوغرافية الهندية الداخلية:

يمكن وصف معالم الهندية في مسافة ٦٨ ميلاً التالية من المجرى، ويمكن تفسيرها تفسيراً معقولاً من خلال الجدول الآتي:

=

الآن نهراً، وهو يتفرع من ضفة نهر الفرات اليمنى في نقطة تبعد مسافة ٥ أميال أسفل المسيب، وهو يتلقى مياه هذا النهر كلها تقريباً في الوقت الحاضر^(١).

سد الهندية:

يمثل التقاء نهر الفرات والهندية أسفل نقطة تفرعها مباشرة زاوية حادة. وعلى مسافة قصيرة ضمن مدخل نهر الهندية، حيث تبعد الضفة عن الأخرى نحو ٢٠٠ ياردة، أقيم فوق هذه المنطقة سد من كتل الحجارة الجيرية الضخمة. ويوجد في وسط هذا السد فجوة يبلغ اتساعها ٢٠ ياردة. وبالنظر إلى وجود منحني مقعر في مجرى النهر الأدنى فإن طول هذا السد يزيد عن ٢٠٠ ياردة. ويندفع الماء بسرعة هائلة تشبه الشلال عبر الفجوة إلى الداخل مكونة دوامة عميقة في الجانب الأسفل حيث تشاهد قفاف صيادي الأسماك وهي تراقص على سطح الماء. وتوجد قرية اسمها السدة على جانبي الهندية بالقرب من السد، وتتألف من ٥٠ منزلاً وبضعة دكاكين ومقاه على الضفة الغربية، ونحو ٢٥ منزلاً بما فيها منزل المهندس المشرف على أعمال السد على الضفة الشرقية.

(١) شط الهندية حفره آصف الدولة لإيصال الماء إلى النجف، وقد بدأ يجري فيه الماء بصورة مؤقتة منذ عام ١٨٠٠ م، وفي عام ١٨٣٠ م أصبح من الضروري توجيه قسم من ماء الفرات إلى فرخ الحلة الذي بدأ ماؤه يقل، فحاول علي رضا باشا ونجيب باشا في إنشاء سد له. وما أن حل عام ١٨٨٠ م حتى أصبح فرخ الهندية مجرى الفرات الأصلي تقريباً.



الاسم	الموقع	الطبيعة	ملحوظات
أبو سخير ^(١)	على الضفة اليمنى على بعد نحو ١٢ ميلاً أسفل الكوفة.	مركز مقاطعة غنية اسمها مشخاب ^(٢) التي تمتلكها دائرة الأوقاف السنيّة. ويقع هذا المكان بقضاء الشامية.	تمتلك دائرة الأوقاف السنيّة محطة في قلعة مبنية هنا، ويوجد رأس قناة الحميدية التي تجري إلى مدينة النجف مباشرة فوق أبو سخير. وهذا الإنشاء للمصلحة العامة مفيد ويخص دائرة تسجيل المخصصات الملكية.
تل نمرود أو برص نمرود	على الضفة اليسرى أو على بعد ١٠ أميال من نقطة تفرع قناة شط الملا من شط الهنديّة.	رابية مميزة عليها أنقاض بابلية. وهي مدينة بورسيبا Borsippa القديمة.	يتفرع من شط الهنديّة على مسافة قصيرة فوق تل نمرود ممر مائي يسمى قَصّ ^(٣) ، وتتجمع مياهه على هيئة بحيرة كبيرة أو مستنقع بين الهنديّة والطريق التي تربط بين طُوَيْرِيَج والحلة. ويسمى جزء من هذا الإقليم عوفي.
جمارة ^(٤)	على الضفة اليمنى على مسافة ميل واحد أسفل أبو سخير.	قرية غنية تمتلكها دائرة الأوقاف السنيّة، وعدد سكانها ١٥٠٠ نسمة بعضهم بلوش من رعايا إيران، وتقع في قضاء الشامية.	بها ثلاثة مساجد ونحو ١٠٠ دكان.
طُوَيْرِيَج	على الضفة اليمنى على بعد نحو ميل واحد جنوب قناة عيد عونيّات.	انظر مقالة طُوَيْرِيَج.	عند الاقتراب من طُوَيْرِيَج تزداد الزراعة والغابات، ويبلغ عرض القناة في المدينة نفسها نحو ١٥٠ ياردة. وقد بنى فوقها جسر من القوارب يستند إلى ٢١ عوامة. ويجري الماء هنا عميقاً وقوياً بين ضفتين صلبتين.

(١) انظر: سُخَيْر (أبو) Sikhair (Abu).

(٢) انظر: مُشْحَاب Mushkhab.

(٣) انظر: قَصّ Guss.

(٤) انظر: جَمَارَة Jaarah.

الاسم	الموقع	الطبيعة	ملحوظات
قرية السُّلَيْمَانِيَّة ^(١)	على بعد ٥ أميال إلى الغرب من الهندية، و٨ أميال أسفل السد.	قرية مؤلفة من نحو ٢٠ كوخاً طينياً، وتقع على رابية، ولدى السكان بعض الجواميس والغنم والحمير، كما يعملون في قيادة القوارب الصغيرة عندما تفيض القناة، كما يقومون بتأجير الحمير لمن يريد زيارة كربلاء.	تمر الطريق بين كربلاء وطُوَيْرِيح في الجانب الجنوبي من هذه القرية، على بعد ٦ أميال من الأولى و٧ أميال من الثانية. ويمتد هور الحسينية إلى الجنوب الغربي من القرية، وتجاورها بعض المستنقعات.
قناة الدويهيّة ^(٢)	تتفرع من الضفة اليمنى على بعد نحو ميلين أسفل قناة مشورب.	عرضها نحو ٢٥ ياردة وارتفاع ضفتيها من ٧ إلى ٨ أقدام، وعمقها في الشتاء بين ٣ و ٤ أقدام. وهي تجري إلى الجنوب الغربي. ولها فرع يسمى أبو الخصاوي، وهو يتصل بالمستنقعات المجاورة لقرية السُّلَيْمَانِيَّة.	تشبه قناة مشورب المذكورة أعلاه. وتوجد بقرية قرية بني سالة التي يزرع أهلها القمح والشعير، وعدد سكانها نحو ٢٠٠ نسمة، وربما كانوا من قبيلة بني سالة ^(٣) التي تحمل القرية اسمها. وتوجد قرية أم جمال ^(٤) إلى الجنوب منها بمسافة قليلة، ويقطنها نحو ٤٠٠ نسمة يزرعون الحبوب والنخيل والبطيخ. وتوجد أيضاً بالقرب من قناة الدويهيّة ولكن إلى الشمال من طريق كربلاء طُوَيْرِيح قربتان هما: سيد جودة وبني عوفي، وعدد سكان الأولى ٤٠٠ والثانية ١٠٠ نسمة، ويزرع بأرضيهما القمح والشعير والماش والدخن. ويمتلك أهالي قرية بني عوفي مزرعة نخيل أيضاً. وتقيم حول جانبي قناة الدويهيّة قبيلة المولة (٤٠٠ نسمة) التي تمتلك مزارع نخيل، ويعمل أفرادها في القوارب.

(١) انظر: السُّلَيْمَانِيَّة Sulaimaniyah.

(٢) انظر: الدُّوَيْهِيَّة Dawaihiyah.

(٣) انظر: سالة (بنو) Salah (Bani).

(٤) انظر: جَمَال (أم) Jamal (Umm).



الاسم	الموقع	الطبيعة	ملحوظات
قناة شط الملا ^(١)	تتفرع من الضفة اليمنى على بعد ٣ أو ٤ أميال أسفل مدينة طُوَيْرِيح.	يبلغ عرضها بعد بضعة أميال من بدء جريانها نحو ٤٠ ياردة وعمقها ٨ أقدام، ويتفرع من ضفتها اليمنى بعد ذلك فرع قوي يسمى الزبدية أو الزبديات ^(٢) يبلغ عرضه ١٢ ياردة وعمقه ٣ أقدام. وتوجد أسفل نقطة تفرع الزبدية من القناة الأصلية قرية لقبيلة قريظ على قناة شط الملا. وتوجد على الضفة اليسرى لشط الهنديّة مقابل قناة شط الملا بين طُوَيْرِيح والحلة قطعة من الأرض تسمى المهناوية التي تروىها قناة تحمل الاسم نفسه. وهي تنتج القمح والشعير والدخن والماش والفاصوليا.	يقال إن القناة تنحني باتجاه غربي ثم باتجاه جنوبي، وتمر بالقرب من خان حمد وخان المصلى على الطريق بين مدينة كربلاء ومدينة النجف، ثم تعود بعدئذ فتلتقي مع شط الهنديّة بالقرب من الكوفة (وربما فوقها مباشرة). وهناك تقاطع مع القناة في مسيرها من النجف إلى الكفل يقع على بعد نحو ٧ أميال من النجف. وعند التقاطع نفسه توجد ضفاف للقناة خفيفة الانحدار، وعرض القناة هنا ٥٠ ياردة وعمقها قدمين على بعد ربع ميل غرب الهنديّة.
قناة عبد عونيات ^(٣)	تتفرع من الضفة اليمنى على بعد نحو ٣ أميال أسفل قناة الدويهيّة.	تشبه القناة السابقة، وبدو أنها تتوجه نحوها لأننا على طريق كربلاء-طُوَيْرِيح نرى أن القناتين لا يفصل بينهما سوى ميلين.	تشبه قناة مشورب أيضاً. وتوجد في منتصف المسافة بين الدويهيّة وعبد عونيات قرية آل بو صحوة ^(٤) ، وعدد سكانها ٤٥٠ نسمة، يعملون بزراعة البساتين والأراضي والقوارب. وتوجد قرية صغيرة اسمها ابن عمّي على بعد ميل ونصف من ك بو صحوة على الطريق إلى طُوَيْرِيح يعمل أهلها في زراعة الخضر والفاكهة. وعلى بعد نحو ميلين جنوب غرب طُوَيْرِيح وعلى فرع عبد عونيات تقع الرجبيّة ^(٥) ، وهي مكان مزروع جزئياً من نبل جالحة، وتحوي بعض البساتين.

(١) انظر: المُلا (شط) (Mulla (Shatt-AI).

(٢) الرُّبْدِيَّة (Zibdiyah).

(٣) انظر: الرجبيّة (Rajibah).

(٤) انظر: صَهْوَة (آل بو) (Sahwah (Al Bu).

(٥) انظر: الرُّجْبِيَّة (Rajibah).

الاسم	الموقع	الطبيعة	ملحوظات
قناة مشورب ^(١)	تتفرع من الضفة اليمنى على بعد نحو ٧ أميال أسفل السد.	قناة، تجف أحياناً، وعرضها ١٥ إلى ٢٠ ياردة، وعمقها ١٠ أقدام.	تضيق كميات كبيرة من الماء سدًى عبر هذه القناة، وتغمر الأراضي الواقعة إلى الجنوب الشرقي من مدينة كربلاء. وزراعة الأرز التي حلت محل زراعة الشعير في الأراضي المروية بواسطة القناة، واتساع المصب المتزايد باستمرار الذي بني بطريقة غيلا علمية هما علة الضرر المتزايد بالتدرج، ويمكن العودة إلى أعمال الصيانة اللازمة في مغارة بلدة كربلاء.
الكفل ^(٢)	على الضفة اليسرى على بعد ١٢ ميلاً أسفل تل نمرود.	انظر المقالة الخاصة بالكفل.	يبلغ عرض المجرى هنا ٢٠٠ ياردة، والزراعة هنا كثيفة وخصوصاً على الضفة اليمنى. وتوجد قرية عمران على بعد نحو ٣ أميال أسفل الكفل بالقرب من الضفة اليمنى، وتتألف من أكواخ قليلة للعرب ومبنى محصن له سور. وتتفرع قناة أبو شورة التي تروي أراضي هور الدخن والمنوع عنها في المقالة الخاصة بقضاء النجف، من الضفة اليسرى في نفس الموقع. وهناك مكان أسفل قرية عمران بنحو ٤ أميال حيث يضيق مجرى الهندية ويصبح عرضه ٨٠ ياردة. وترتفع الضفتان هنا عن مجرى القناة ١٠ أقدام.
الكوفة ^(٣)	على الضفة اليمنى على بعد نحو ١٢ ميلاً أسفل الكفل.	انظر المقالة الخاصة بالكوفة.	يبلغ عرض الهندية في الكوفة حيث يوجد جسر مؤلف من ١٦ عوامة نحو ١٥٠ ياردة، وعمقها في الشتاء ٦ أقدام، ولكن على بعد ربع ميل يبلغ عرض القناة فوق الجسر ضعف ذلك تقريباً.

(١) انظر: مشورب (قناة) (Mshorab (Canal).

(٢) انظر: الكفل Kifl.

(٣) انظر: الكوفة Kufah.

سد الهنديّة الجديد:

يمتد سد الهنديّة الجديد فوق نهر الفرات أسفل المسيب بخمسة أميال، وهو يبعد عن بغداد بنحو ٤٥ ميلاً بواسطة الطريق، ويقع فوق شط الهنديّة القديم بنحو ٩٠٠ ياردة (وهو في واقع الأمر عبارة عن سد شديد التصدع). والأخير عبارة عن منشأة تظهر عادة على الخرائط الحالية. وقد أكمل السد الجديد في ديسمبر عام ١٩١٣ م.

أما سد الهنديّة الجديد فهو بناء علوي من الطوب يقرم على أساس من الخرسانة الثقيلة، وبه ٣٦ قوساً عرض كل منها ١٦ قدماً، فوقها طريق من الخرسانة عرضها ١٢ قدماً، تستطيع حمل المدفعية الثقيلة، وعربات النقل الثقيل. ويبلغ عرض الفرات في تلك البقعة نحو ٢٨٠ ياردة، ويمر الطريق من فوقه عن طريق جسر متحرك من الصلب المصفح المزودج. أما الـ ٣٦ فتسمح بحرية مرور تدفقات الفرات في أثناء الفيضان حين لا يستخدم السد إلا بصفته جسراً، لا باعتباره سداً.

وقد زودت كل قنطرة ببوابات من الصلب علقت في أحاديث رأسية ثبتت في الركائز والأكتاف. وترفع البوابات أو تخفض باستخدام أوناش يدوية صممت خصيصاً من أجل هذا الغرض، وهي تتحرك على قضبان مدت فوق جدارين متوازيين على الجانب أعلى المجرى من الطريق، ممتدة بطول السد بأكمله.

وعند مبوط مستوى النهر، يتم تشغيل السد بخفض بعض البوابات، ثم التوسع تدريجياً في ذلك ليشملها جميعاً، بحيث تصير البوابات الـ ٧٢

وعلى بعد نحو ١٥ ميلاً جنوب الكوفة، يدخل شط الهنديّة بحر النجف^(١) الذي سيوصف لاحقاً في مقالة عن مدينة النجف.

الضفاف والأراضي المحاذية لمنطقة الهنديّة الداخلية:

تبدو الأراضي الواقعة على ضفتي شط الهنديّة من رأسه إلى طويريج أرض صلبة وجافة بشكل عام. وما ذكر من قبل ينتج عن إدارة القنوات غير الماهرة غمر مياه واسع للأراضي الواقعة ما بين الجزء الأسفل من هذا المقطع المائي ومدينة كربلاء لتصبح المنطقة المتبقية وبصورة تدريجية أقل رطوبة. وكانت جيوب أخرى تتطلب مياهاً أقل قد حلت محل الأرز كمحصول رئيس. أما الأراضي الواقعة غرب الهنديّة بين طويريج والكفل فهي مستوية إلى حد ما ومرملة، لكنها محرونة جيداً، ومعرضة لأن تغمرها مياه الفيضانات، وتنمو فيها شجيرات شوك الجمل بكثافة. ويتأف الامتداد المائل لها في الجهة الشرقية من الهنديّة من مستنقعات صعبة الاجتياز وشبه متتابعة. وإلى الجنوب من الكفل وحتى بحر النجف تبدو الأراضي الواقعة بين الضفة اليمنى لشط الهنديّة والصحراء الشامية أرض مستقرة وثابتة، وعند الوصول إلى الكوفة فإنها تلقى عناية زراعية جيدة غير أن طبيعتها الحالية جنوب الكوفة وطبيعة مختلف الأراضي الواقعة على الضفة اليسرى جنوب الكفل لم يتأكد منها تماماً.

(١) انظر: النَّجَف (بحر) Najaf (Bahr-An).

مباشراً على زيادة كمية المياه التي تصل إلى جميع القنوات التي تستمد ماءها من الفرات لمسافة تصل إلى نحو ٤٠ ميلاً وأكثر.

وقناة الحلة مجهزة بمنظم (أنجز في عام ١٩١٣م)، وتقع على مسافة نحو ٥٠٠ ياردة أعلى سد الهندية الجديد على الضفة اليسرى للفرات. والمنظم عبارة عن بناء عالٍ من الطوب فوق أساس من الطوب والخرسانة، كما يوجد ست قناطر عرض كل منها ١٠ أقدام، وكذا فتحة صالحة للملاحة عرضها ٢٦ قدماً. أما الأقواس فمجهزة ببوابات من الصلب تشبه في تصميمها ببوابات سد الهندية الجديد، وونشاً متحركاً. ويمحل المنظم طريقاً من الخرسانة عرضه ١٢ قدماً، يعد الفتحة الصالحة للملاحة بواسطة جسر رفع مزدوج التصفح، ويمكن لهذا الطريق أن يتحمل المدفعية الثقيلة. ويصل عرض قناة الحلة عند المنظم نحو ١٢٥ قدماً.

وعلى قدر علم المؤلف فإن الملاحة في الفرات ما تزال تجد في سد الهندية القديم عقبة أو سداً. ففي أثناء الفيضان يمكن رفع القوارب المحلية التي تزيد ٣٠ طناً (وهي فارغة، يمكن رفعها مع المخاطرة فوق السد). أما السفن المحملة باستثناء قوارب الرحلات Chaktours يستحيل أن تتغلب على عقبة هذا السد في رحلة متجهة لأسفل.

ولقد تعرض الشط القديم للصدوع الشديدة في ثلاثة مواقع في عام ١٩١٤م، ولربما كان لفيضان عامي ١٩١٥م و١٩١٦م أثر في زيادة هذه الصدوع، وليس له دور حالياً. وكان ينبغي

جميعها تعمل في فصل انخفاض المياه. والهدف من ذلك هو أن تبقى المياه فوق السد بمستوى يسمح للقنوات الكثيرة، ولاسيما قناة الحلة بالحصول على مدد مستمر منها.

وعندئذ يعدّ السد عبارة عن حاجز؛ إذ لا يتيسر استخدام سد في أي وقت من الأوقات أو استعماله لمنع بعض المياه (أو معظمها في وقت ارتفاعها) من الارتفاع عن مستوى البوابات استمرار جريانها إلى الفرات أو قل إن شئت فرع الهندية من الفرات، ويمكن الاحتفاظ بالمياه فوق الجسر خلال موسم انخفاض المياه بحيث يظل قريباً إلى حد ما من مستواه عند ارتفاع الفيضان. وقد يصل الفارق في المستوى في واقع الأمر إلى ٢١ قدماً من المياه بين الجانب العلوي من المجرى والجانب الأدنى منه.

ونمثل الأفضال (صف من الأفضال) همزة الوصل للملاحة بين المستويين الأدنى والأعلى.

ويبلغ طول كل صف على حدة ١٦٤ قدماً، وعرضه ٢٦ قدماً، أما العمق في الأطراف فيبلغ خمسة أقدام في أسوأ الأوقات، ويمكن زيادة هذا العمق بمتاوررة بعض ببوابات القناطر للسماح بمزيد من الماء بالمرور إلى الجانب الأدنى من المجرى خلال الأقواس. وكل صف مجهزة بالبوابات المضادة للسدود المصنوعة من الصلب والصمامات، والتي تعمل جميعها بالطريقة اليدوية.

وعلى الرغم من أن سد الهندية الجديد كان قد بني خصيصاً للوفاء باحتياجات قناة الحلة (التي تندفق خلال الحلة والديوانية وتصل مرة أخرى إلى الفرات عند السّماوة). فإن لها أيضاً تأثيراً



إزالته عند إنجاز السد الجديد، غير أن الحكومة التركية لم تعتمد المبالغ اللازمة لذلك.

الهنديّة (قضاء) Hindiyah (Qadha)

٣٣-٣٢-٠٠، ١٣-٠٠-٤٤. جزء من سنجق كربلاء في ولاية بغداد في العراق.

الموقع والحدود:

يقع قضاء الهندية على ضفتي شط الهندية مبتدئاً أسفل مدينة لمسيب بقليل، ويتتهي شمال الكوفة بقليل. ويحده قضاء كربلاء من الشمال، وقضاء الحلة من الشرق، وقضاء الشامية وقضاء النجف من الجنوب، والصحراء الشامية من الغرب.

الطبوغرافيا والسكان:

لا يحتوي قضاء الهندية على أماكن كبيرة سوى بلدة طُورِيج، وهي المركز الإداري للمنطقة وكذلك قرية الكفل، وقد وصفتا في مقالتي منفصلتين. وأهم معالم القضاء شط الهندية الذي يمر به من بدايته إلى نهايته وله فروع كثيرة. ويبين الجدول الآتي أهم المقاطعات الرئيسة أو المساحات الزراعية في القضاء مع أسماء القبائل التي تقيم بها وتفلسحها:

=

المقاطعات	القبائل	المقاطعات (تابع)	القبائل (تابع)
١- فتلة ^(١)	آل بو فتلة	٧- مسيعة الشرقية ^(٧)	جليحة وبراجع.
٢- حرقا ^(٢)	طفيل	٨- مشورب الغربي ^(٨)	الدعم والكراكشة ومسعود.
٣- جناجة ^(٣)	جناجة	٩- مشورب الشرقي ^(٩)	بنو حسن.
٤- الكمبوري ^(٤)	بنو حسن	١٠- أبو نفاش ^(١٠)	العامرية وبنو سد وبنو طرف.
٥- منفهان ^(٥)	قريط	١١- أبو روبة ^(١١)	قريط.
٦- مسيعة الغربية ^(٦)	جليحة	١٢- زيبيلة ^(١٢)	العامرية.

ولقبيلة بني صالح وجود في هذه المنطقة أيضاً.

السكان:

يبلغ عدد سكان المنطقة نحو ٩٥٠٠٠ نسمة؛ منهم ٨٩٠٠٠ من الشيعة، و٥٥٠٠ من السنة، و٥٠٠ يهودي.

الموارد:

يندر عدد أشجار النخيل بنحو ٤٠٠,٠٠٠ نخلة، وكان الأرز سابقاً هو المحصول الرئيس، ولكن الجزء العلوي من المنطقة يجوار طويريج

(١) انظر: فتلة Fatlah.

(٢) انظر: مسيعة الشرقية Masaidat-Asharqiyah.

(٣) انظر: حرقا Harqa.

(٤) انظر: مشورب الغربي Mshorab-Al-Gharbi.

(٥) انظر: جناجة Janjiyah.

(٦) انظر: مشورب الشرقي Mshorab-Ash-Sharqi.

(٧) انظر: الكمبوري Kaaburi.

(٨) انظر: نفاش (أبو) Nafash (Abu).

(٩) انظر: منفهان Manfahan.

(١٠) انظر: روبة (أبو) Robah (Abu).

(١١) انظر: مسيعة الغربية Masaidat-Al-Gharbiyah.

(١٢) انظر: زيبيلة Zubaiiyah.

هندي Hinai

١٥-٣٣-٠٠٠، ٢٠-٤٤-٠٠٠. موقع على الضفة اليسرى لنهر دجلة^(٣) فوق القرارة مباشرة.

بدأ الآن بالجفاف بعد أن كانت تغطيه المستنقعات، وقد حلت زراعة حبوب أخرى مكان الأرز. أما الحيوانات فليس هناك ما يلفت الانتباه.

الهنديّة Hanai

٣٢-٠٠٣٦، ٠٢-٤٤-٠٠٠. أصغر فرعين تنقسم إليهما قناة نهر الحسينية^(٤) في الزاوية الشمالية الغربية من بلدة كربلاء.

الهنديّة (هور) Hindiya (Hoor-AI)

٣٢-٣٦-٠٠٠، ٣٣-٤٤-٠٠٠. قناة في قضاء الحلة^(٥).

الهنديّة Hindiya

الهوارنة (قبيلة) Hawarinah (Tribe)

انظر: عنيّة (قبيلة) **Ataibah (Tribe)**^(٦).

٢٢-٤٩-١٦، ٣٨-٥٦-٤٢. قرية بمحافظة أحد المسارحة في منطقة جازان، تقع على ارتفاع ٨١ متراً عن مستوى سطح البحر، ويقطنها من ١٠١ إلى ٢٥٠ نسمة. وهي ترتبط مع طريق الطائف-أبها-جازان الرئيس بدرج مستو ممهد ببطن واد لا بأس به، طوله ٥٢,٣ كم، ولكن يحتاج الشخص إلى ١,٠ ساعة مشياً؛ للوصول من القرية إلى ذلك الدرب **(ITALCONSULT, 1970)**.

الهواشلة (قبيلة) Huwashilah (Tribe)

قبيلة ذكرها بلجريف **Palgrave**، وأنها تعيش بجوار جوف آل عمرو^(٧). وربما تكون مطابقة للعوازم^(٨)، ومثلها ربما ما ذكره بلجريف أيضاً عن العزام **Azzamees**^(٨).

هنية Haniya

٠٥-٤٩-١٩، ٣٣-٢٤-٤٢. قرية في بيشة بمحافظة بيشة في منطقة عسير، تقع على ارتفاع ١١٤٣ متراً فوق مستوى سطح البحر، ويقطنها أكثر من ٢٠٠٠ نسمة. وهي ترتبط مع طريق الباحة-العقيق-بيشة بدرج مستو ومتموج ببطن واد سعي، إلى لا بأس به، طوله ٢٦,٥ كم **(ITALCONSULT, 1970)**^(٩).

(٣) انظر مادة هذا المدخل في المعجم، فستجد تفصيلات أخرى.

(٤) انظر مادة هذا المدخل في المعجم، فستجد تفصيلات أخرى.

(٥) الهوارنة من الشملة من برفا، من عنيّة (شملة) (انظر: حمد الجاسر، معجم قبائل المملكة العربية السعودية).

(٦) يوجد فرع من الفرجة من السباح من الرولة باسم الهشال، وفرع في قبيلة السرحان -أيضاً- باسم الهشال. كما يوجد فرع مماثل في قبيلة الشارات، وقد يكرن المقصود فرع الهشال وجمعه الهواشل من الشارات لوجودهم بالمكان نفسه، ويشار إلى الأمر منهم بالهواشلة. ومن الجدير بالذكر أن هناك فروعاً من الهواشلة توجد في قبائل بعيدة عن الجوف مثل قبائل الدواسر وبلحارت وتميم وقحطان.

(٧) انظر مادة هذا المدخل في المعجم، فستجد تفصيلات أخرى.

(٨) يبدو أنه قد اختلط الأمر على الرحالة فما ذكره بلجريف =

(١) انظر مادة هذا المدخل في المعجم، فستجد تفصيلات أخرى.

(٢) في مركز الحازمي بمحافظة بيشة في منطقة عسير.

الهواشم (فلج) Hawashim (Falaj-AI)

٠٠٠-٣٤-٢٣، ٠٠٠-٢٦-٥٧. أو فلج الوسطى؛ قرية في وادي الفرع^(١).

الهواشم (قبيلة) Hawashim (Tribe)

انظر: عمان (سلطنة) Oman (Sultanate).

الهواشم (قبيلة) Hawashimah (Tribe)

انظر: صالح (قبيلة بني) Saleh (Bani).

الهوامل (قبيلة) Hawamil (Tribe)

انظر: مطير (قبيلة) Mutair (Tribe)؛ أولاد واصل فرع من قسم بريه^(٢).

الهوامل (قبيلة) Hawamil (Tribe)

انظر: ياس (قبيلة بني) Yas (Bani).

الهوامل (قبيلة) Hawamil (Tribe)

انظر: حرب (قبيلة) Harb^(٣).

الهوامل (قبيلة) Hawamilah (Tribe)

انظر: عتيبة (قبيلة) Ataibah (Tribe).

= ليس العوازم القبيلة، وإنما فرع العزام من قبيلة الشرارات. انظر: الشرارات (قبيلة) Sharart.

(١) انظر: فلج الوسطى (أو فلج الهواشم) Falaj-AI-Wasta (Or Falaj-AI-Hawashim).

(٢) الهوامل: من مطير. في هجرة مياض، ومن مياهم الكظيمة في وادي المشقر وادي المجموعة في سدير (انظر: حمد الجاسر، معجم قبائل المملكة العربية السعودية).

(٣) الهوامل: من مزينة من بني سالم من حرب؛ واحدهم هريملي. من بلادهم: الحجرة قرب الفوارة (انظر: حمد الجاسر، معجم قبائل المملكة العربية السعودية).

الهوامل (قبيلة) Hawamilah (Tribe)

انظر: الدواسر (قبيلة) Dawasir (Tribe).

الهوب Hob

٠٠٠-٢٠-٢٣، ٠٠٠-٥٧-٥٧. انظر: جابر

(وادي بني) Jabir (Wadi Bani) (II).

الهوة (Al) Huwwah

٠٠١-٣٦، ٠٠١-٢٣، ٤٨-٤٧-٤٥. مورد ماء للبدو، وهناك سبع عائلات من الأحمر لهم بساتين هنا، ولا يوجد استيطان دائم. وهي تقع في المنطقة الوسطى، على بعد ٧٥ كم من الرين عبر درب وعر، ودرب من الأحمر تستخدمه السيارات (ETCO, 1970)^(٤).

الهوت (قبيلة) Hot

انظر: البلوش (قبائل) Baluchi (Tribes).

(٤) الهوة: ماء مر قديم معروف باسمه هذا قديماً وحديثاً، ويذكر غالباً مقروناً باسم ماء قريب منه، فيقال الهوة والحنانة، وهذان الماءان يقعان في شرق نفود الدحي، وغرب بلدة الحمير، وماؤهما وفيه جداً وقريب من سطح الأرض، وقد أقيمت عليهما (مكائن) زراعية. قال الهمداني: وفي بطن منيم مياه أملاح كثيرة منها: صوقع والضبيب، وقني والهوة، وهي مياه مآج لا ملح ولا عذبة، وهي مقابلة لقف ماذق. وقال أيضاً: الدبيل أملاح من أوله إلى آخره، الحذيقة والرابعة والهوة. قلت: من المياه التي ذكرها مقرونة بذكر الهوة قني، وهو لا يزال معروفاً باسمه، ويقصد بالدبيل نفود الدحي، فهو رمل الدبيل، وقد انتقل إليه هذا الاسم من القف (السنتر) المصاذي له، فقد كان يدعى قديماً قف الوحي بالووا، كما انتقل اسم الدبيل إلى السبح القريب منه والذي يدعى في هذا العهد سبخ الدبول، جمع دبيل (سعد بن جنيد، معجم عالية نجد).

الهُوَجَاء (بئر) Huj

٣٠-٥٨-٢٨، ٣٨-٣٤-٠٠. بئر تقع على الحد الغربي للنفود الكبير على بعد نحو ١٠٠ ميل شمال تيماء، و ٨٠ ميلاً جنوب-جنوب غرب جوف آل عمرو. وموقع بئر الهوجاء يحدده ضلع يشبه سرج جمل يسمى أم كور (Carruthers)^(١).

هُود (قبر) Hud (Qabr)

٠٠-٠٩-١٦، ٠٠-٣٣-٤٩. انظر: صالح (قبر) (Salh (Qabr).

الهَوْر Hor

٠٠-٢٢-٣٣، ٠٠-٢٠-٤٤. أرض في قضاء الكاظمين^(٢).

هُور الله Hor Allah

٠٠-٥٨-٣١، ٠٠-٣٥-٤٤. انظر: الشامية (قضاء) (Shamiyah (Qadha).

الهَوَشَات (أم)
Hawshat (Umm Al) (also Mishallah)

٢٢-٠١-٢٧، ١٨-١٧-٤٧. مستوطنة لبدو مطير على ارتفاع ٣٥٠ متراً فوق مستوى سطح البحر في المنطقة الشرقية على بعد نحو ٩٠ كم من خط التابلاين جنوب غرب القرية عبر درب يمر بأرض

(١) بئر يقع في الهوج الواقع شمالي الخنفة، ويلحظ أن المعجم الإنجليزي أعطاه اسم المنطقة (الهوج) بينما يحمل البئر اسماً خاصاً به هو بئر الهوجاء.
(٢) انظر مادة هذا المدخل في المعجم، فستجد تفصيلات أخرى.

الصمان الوعرة. وهي تتألف من ٢٠ منزلاً و ١٠ أكواخ. ويوجد بها دكانان يفتحان بالصيف فقط. ولا يقطن هذه القرية بشكل مستقر سوى ١٠ أشخاص، ولكن يرتفع العدد في الصيف إلى نحو ٢٥٠ نسمة. ويقلح بها بستان صغير جداً (ETCO, 1970)^(٣).

الهَوَئَاتِ Hawlah

٠٣-٣٣-٢٠، ٠٧-٠٣-٤١. قرية في بني مالك بمحافظة الطائف في منطقة مكة المكرمة، تقع على ارتفاع ٢٠٥١ متراً فوق مستوى سطح البحر، ويقطنها من ٥٠١ إلى ٢٠٠٠ نسمة. وهي ترتبط مع طريق الطائف-أبها-جازان الرئيس بدرب جبلي مستو و متموج ممهد بطن واد جيد وسعي، إلى لا بأس به، طوله ٧٥,٥ كم، ولكن يحتاج الشخص إلى ٦,٦ ساعة مشياً؛ للوصول من القرية إلى ذلك الدرب (ITALCONSULT, 1970)^(٤).

الهُوَئَاتِ Huwalah

٠٠-١٢-٢٦، ٠٠-٣٤-٥٠. انظر: المنامة (Manamah).

(٣) أم الهَوَئَاتِ: قرية من قرى مُطَيَّر، ترتبط في خدماتها بمجمع جرارة (الرفيعة) وتبعد عنها ٢١ كيلاً، والطريق بينهما صحراوي وأرضها مستوية رملية صخرية (عبدالرحمن العبيد، الموسوعة الجغرافية لشرقي البلاد العربية السعودية).

(٤) الهَوَئَاتِ: من قرى بني دهيس، من بجيلة، في بلاد بني مالك في محافظة الطائف (حمد الجاسر، المعجم المختصر).

هُوْلَة Huwalah Or Hulah

مفردها هولي^(١)، وهم طبقة من العرب السنة الذين يقيمون في البحرين والأحساء وقطر وساحل عمان وجزيرة سري. وكانوا يقيمون لسنوات وربما لأجيال كثيرة على الساحل الإيراني من الخليج العربي ثم عادوا أفراداً وجماعات إلى الجانب العربي. ولم يكتسبوا اسم الهولة لدى إقامتهم في إيران، بل هو لقب أطلقه عليهم العرب عندما عادوا للعيش بينهم في شبه الجزيرة العربية مرة أخرى.

الأقسام:

لا يستطيع الكثير من عرب الهولة تحديد القبيلة العربية التي انحدروا منها، ويقول بعضهم إنهم ينتمون إلى قبيلة بني تميم، بينما يقول آخرون إنهم ينتمون إلى المرزوق. وليس لهم من ثم أي مؤسسات أو نظم قبلية، ولذا فهم يتزوجون بحرية فيما بينهم. وهم لا ينقسمون إلى فروع على نسق القبائل العربية، ولكن بعضهم شكل مجموعات تعود في نسبها إلى أحد الأسلاف، أو يتسبون إلى المكان الذي قدموا منه؛ ومنهم على سبيل المثال مجموعة آل بو فخر الذين يمثلون ربع عدد الهولة المقيمين في الدوحة بقطر، ومجموعة الكشكنارية^(٢) الذين يقال إنهم هاجروا من مكان اسمه كشكنار بالقرب من جابندي في إيران، على ساحل شيبكويه^(٣).

(١) انظر: هولي Holi.

(٢) انظر: الكشكنارية Kashkunariyah.

(٣) شيبكويه هي المناطق العربية على الساحل الإيراني مثل شبوة وعسلوة ونابند والمقام وغيرها (انظر: محمد عليخان بندر عباسي، صيد اللؤلؤ: المناص =

وليس من المؤكد إمكانية تصنيف المهاندة والسلطة على أساس أنهم من الهولة أم لا، حيث إن هاتين القبيلتين احتفظتا بطابعهما القبلي، مع أنهما أقامتا بعض الوقت في إيران، كما تقول بعض المصادر. ولكنه يمكن تصنيف بني مالك المقيمين في قطر على أنهم من الهولة.

المذهب والطبائع:

جميع الهولة مسلمون من السنة؛ فبعضهم ينتمي إلى المذهب المالكي وبعضهم الآخر للمذهب الشافعي. وقد فقدوا نزعتهم إلى القتال وحصروا اهتمامهم بالشؤون التجارية والصناعات اليدوية وكسب المال على مستويات كبيرة ومتواضعة.

العدد والتوزيع:

يقيم بعض الهولة في البحرين في حالة ابن أنس ولديهم بها ١٠ منازل، وفي البديعة ٥٠ منزلاً، والحد ٢٠ منزلاً، وفي المنامة ١٠٠٠ منزل، وفي مدينة المُحَرَّق ٢٠٠٠ منزل. وفي قطر يمتلكون ٢٠٠ منزل في مدينة الدوحة ومثل هذا العدد في الوكرة. ويوجد بعضهم وخصوصاً من أصحاب الحرف في مدينتي الهُفُوف والقُطيف بالأراضي التابعة للأثرالك. ولديهم ٣٠٠ منزل في بعض مدينة الشارقة في عمان المتصالحة، وتوجد ٣٠ أسرة منهم في سري يقال إنهم مهاجرون من عمان المتصالحة. ويبلغ عدد أفراد الهولة في الساحل العربي الذي يسمون فيه بهذا الاسم ١٨٠٠٠ نسمة تقريباً.

= في أحوال الغوص والغواص، ترجمه عن الفارسية الدكتور عيسى أمين).



هولزمان (مركز فيليب)

Markaz Philip Holzmann

٤٥-٢٦-٢٥، ٣٥-٣٤-٤٩. مصنع للخرسانة
ومواد البناء لشركة فيليب هولزمان لمشروع الري
والصرف بالأحساء في المنطقة الشرقية على
ارتفاع ١٣٠ متراً فوق مستوى سطح البحر. ويوجد
موقع ضخم للعمال والموظفين الذي ربما يصبح
قرية نموذجية بالمستقبل بعد اكتمال بناء المشروع
(ETCO, 1970).

هولي Holi

صيغة المفرد من الهولة^(١)، قبيلة من أهل
السنة توجد بالبحرين، والأحساء، وقطر، وعمان
المتصالحة، وجزيرة سري.

الهوي (أم) Hawa (Umm-Al)

٣٢-٣٠-٠٠، ٢٤-٢٤-٠٠. أرض بقضاء
الحلة^(٢) للدائرة السنية.

الهوي Hawa

٣١-٤٤-٠٠، ٤٤-٣٤-٠٠. أرض في ناحية
غمّاس بقضاء الشامية.

هويج (آل) Hiwij (Al)

٢٩-١٠-١٨، ٤٠-٣٢-٤٣. قرية في ظهران
الجنوب في منطقة عسير، تقع على ارتفاع ٢٠٩٤

متراً عن مستوى سطح البحر، ويقطنها نحو
١٠٠ نسمة. وهي ترتبط مع طريق أبها-خميس
مشيط-نجران الرئيس بدرج جبلي مستو وتموج
مهد سبي، إلى لا بأس به، طوله ٣,٣ كم
(ITALCONSULT, 1970)^(٣).

هويج (آل) Hwayq

٤٨-٤٨-١٧، ٢٣-٢٣-٤٣. قرية في محافظة
ظهران الجنوب في منطقة عسير، تقع على ارتفاع
٢٤٦٤ متراً عن مستوى سطح البحر، ويقطنها
نحو ١٠٠ نسمة. وترتبط مع طريق أبها-خميس
مشيط-نجران الرئيس بدرج متموج لا بأس به،
طوله ٥٦ كم (ITALCONSULT, 1970)^(٤).

هوييد (آل) Huwayd (Al)

٤٨-٤٨-١٧، ٣٩-٥٩-٤٤. قرية في محافظة
حبونا بمنطقة نجران، تقع على ارتفاع ١٣٦٠ متراً
فوق مستوى سطح البحر، ويقطنها من ٢٥١ إلى
٥٠٠ نسمة. وهي ترتبط مع طريق أبها-خميس
مشيط-نجران الرئيس بدرج مستو ببطن واد
بحالة لا بأس بها وطوله ٤,٩٣ كم. وبها دكانان
(ITALCONSULT, 1970)^(٥).

الهويدي (قبيلة) Hawaidi (Tribe)

انظر: عنزة (قبيلة) Anizah.

(٣) في مركز الفيض بمحافظة ظهران الجنوب في منطقة
عسير.
(٤) في مركز الحرجة بمحافظة ظهران الجنوب.
(٥) الهوييد: من قرى الأسلوم، في وادي حبونا، بمنطقة
نجران (حمد الجاسر، المعجم المختصر).

(١) انظر مادة هذا المدخل في المعجم، فستجد تفصيلات
أخرى.
(٢) انظر مادة هذا المدخل في المعجم، فستجد تفصيلات
أخرى.

هُوَيْدِي (AI) Huaydee

٢٨-٠١-٢٧، ٥٣-١٨-٤١. قرية في منطقة حائل، تقع على ارتفاع ١١٥٤ متراً فوق مستوى سطح البحر، ويقطنها بين ١٠٠ و٤٩٩ نسمة. ويخدمها طريق الحناكية-حائل الرئيس. وتشمل الأنشطة الاقتصادية فيها: زراعة القمح والبرسيم والنخيل وبعض الخضراوات، مع تربية الماشية من الإبل والغنم والماعز. وليس بها كفاية من الماء العذب، ودرجة عذوبة الماء ٢٥-٠٪. وبالقرية مناجر ومحطة وقود (WILSON-MURROW, 1970)^(١).

هُوَيْر (AI) Huir

٠٠-٥٧-٣٠، ٠٠-٢٩-٤٧. خور بالقرب من القرنة في بلاد الرافدين السفلى يبلغ عرضه في المتوسط عشرة أقدام، ولكنه في بعض الأماكن لا يتعدى سبعة أقدام، وعندما يلتقي بخور بربوخ يزداد العرض إلى عشرة أقدام. وليس له ضفاف جانبية إلا عند قرية الهوير التي تقع على بعد ساعتين بالقارب البخاري صعوداً مع الخور. وعمق المجرى يبلغ ستة أقدام، وجانبها المجرى يصطف به قصب البوص الذي يرتفع إلى نحو ٤ أو ٦ أقدام.

(١) الهويدي - يضم الهاء كأنه تصغير هادي - قرية تقع في متسع من الأرض متفرقة المنازل، فيها نخل قليل، تقع في منتصف الطريق بين أزل، ومدينة حابل، بعد عن أول ٧٣ كيلاً وعن حائل ٦٠ كيلاً - شرق جبل سَفَف (حمد الجاسر، معجم شمال المملكة). وهي في مركز الهويدي بمحافظة الغزاة في منطقة حائل.

هُوَيْشَات (أبارأهر) Hashat (Umm)

٠٠-١٩-٢٧، ٠٠-١١-٤٩. انظر: الحزوم Huzum.

هُوَيْشَان (قبيلة) Hawashan (Tribe)

انظر: عنزة (قبيلة) Anizah.

هُوَيْشِم (قبيلة) Huwaishim (Tribe)

انظر: مالك (قبيلة بني) Malik (Bani).

هُوَيْلَه Huwaylah

٤٢-٥٩-١٩، ١٠-٢٩-٤١. قرية في الباحة بمنطقة الباحة، تقع على ارتفاع ٢٢٥٥ متراً فوق مستوى سطح البحر، ويقطنها أقل من ١٠٠ نسمة. وهي ترتبط مع طريق الطائف-أبها-جازان الرئيس بدرب جبلي سيء، طوله ٥,٥ كم. وبالقرية مدرسة (ITALCONSULT, 1970).

هُوَيْشَة Huwaynah

٥٣-١٨-٢١، ٥٨-٤٨-٤٠. قرية في الطائف بمحافظة الطائف في منطقة مكة المكرمة، تقع على ارتفاع ١٤٥٠ متراً فوق مستوى سطح البحر، وسكانها نحو ١٠٠ نسمة. وهي ترتبط مع طريق الطائف-أبها-جازان الرئيس بدرب مستو و متموج سيء، إلى لا بأس به، طوله ٢٥ كم (ITALCONSULT, 1970)^(٢).

(٢) الهويشة: من قرى ذوي زياد من النعنة، في وادي كلاًخ، في محافظة الطائف (حمد الجاسر، المعجم المختصر).

الهَيَاثِم (Al) Hayathim

٥٦-٥٩-٢٤، ٣٠-١٤-٤٧. مستوطنة في الخرج يقطنها نحو ٣٥٠٠ نسمة. وتتألف من عدة حارات مثل حارة آل روق، وآل سعد، وآل عاطف، والخراشفة، وآل دريب، وآل قير. ويعمل بالزراعة ٦٠٪ من سكانها، والباقيون يعملون موظفين وسواقين وتجاراً. وهناك ٤٠٠ مزارع يفلحون مساحة تقدر بنحو ١٥٠٠ هكتار، ومعظم الخضار تصدر. ويوجد عدة مدارس ومستوصف. ويشترى السكان بضائعهم من السبيح، على الرغم من وجود عدة دكاكين. وهي تقع في المنطقة الوسطى، على ارتفاع ٤٣٥ متراً فوق مستوى سطح البحر على الطريق الرئيس (ETCO, 1970)^(١).

هَيَاج (قبيلة) Haiyach (Tribe)

انظر: كعب (قبيلة) Kaab؛ فرع العساكرة من قسم الدريس.

هَيَاج Hayaj

٢٦-٣٩-١٧، ٢٢-٣٠-٤٣. قرية في محافظة ظهران الجنوب في منطقة عسير، تقع على ارتفاع ٢١٣٠ متراً عن مستوى سطح البحر، ويقطنها نحو ١٠٠ نسمة. وترتبط مع طريق أبها-خميس مشيط-نجران الرئيس بلدرب متموج لا بأس به، طوله ٣,٠ كم (ITALCONSULT, 1970).

(١) الهَيَاثِم: قرية من قرى الخرج، تقع في منحرق وادي نساح، أنشئت في الأزمنة المتأخرة لآل عاصم من قحطان، أنشأها أميرهم فيصل بن حشر، وإمارتها ما تزال في آل حشر، وهي هجرة كبيرة ذات عمران وبها نخيل ومزارع، يمر بها طريق الجنوب (عبدالله بن خميس، معجم اليمامة).

الهَيَاذِع (قبيلة) Hayzah (Tribe)

انظر: عنزة (قبيلة) Anazah (Tribe)؛ فرع الجبلان من العِمَارَات^(٢).

الهَيَاضَلَة (قبيلة) Hayadhila (Tribe)

انظر: عُنَيَّة (قبيلة) Ataibah (Tribe).

الهَيَّال (نجد) Haiyal (Najd)

٥٥-٢٥-٢٣، ٥٦-٤٤-٠٠. ممر في الحجر الغربي بسلطنة عمان، يحاذي قرية الهَيَّال في وادي الكبير. ويبدأ وادي بني غافر مجراه في هذا الممر^(٣).

الهَيَّال Haiyal

٥٥-٢٥-٢٣، ٥٦-٤٤-٠٠. انظر: الكبير (وادي) Kabir (Wadi-Al)^(٤).

هَيَّان (سور) Haiyan (Sur)

٥٥-٤٩-٢٣، ٥٧-٢٩-٠٠. انظر: الباطنة .Batinah

هَيَّان (سور) Sur Haiyan

٥٥-٥٢-٢٣، ٥٧-١٥-٠٠. انظر: الباطنة .Batinah

الهَيَّان Hayan

٢٨-٥٣-١٧، ٤٤-٢١-٤٣. قرية في ظهران الجنوب في منطقة عسير، تقع على ارتفاع ٢٣٤٩

(٢) انظر مادة هذا المدخل في المعجم، فستجد تفصيلات أخرى.
(٣) انظر مادة هذا المدخل في المعجم، فستجد تفصيلات أخرى.
(٤) انظر: الهَيَّال (نجد) Haiyal (Najd).

أسفل عنة. وهي على بعد نحو ١١٢ ميلاً بواسطة الضريق من بغداد. ويقال إنها تحوي ٦٠٠ منزل. وهناك تقديرات مختلفة لسكانها ما بين ١٦٠٠ و٣٠٠٠ نسمة. وهي موصولة بالتلغراف مع حلب وبغداد، وبها مكتب بريد.

الوصف العام:

هيت بلدة صغيرة ذات أسوار ولها بوابتان، وهي مبنية من الأحجار المتاحة في المنطقة بملاط من الطين. وتقع على رابية على ضفة نهر تنحدر بشدة نحو السهل، بينما يخف انحدارها نحو النهر. ومن العلامات المميزة لمسافة أميال متفرقة منارة مائلة طويلة قرب ضفة النهر. وفي الطرف الجنوبي لهيت يوجد حوض لصنع السفن، وبأسفل المدينة يوجد خان، وفي المنطقة المجاورة للرابية التي تقع عليها المدينة الحديثة، وعلى انخفاض أكبر قليلاً، توجد رواب تشوه موقع مستوطنات سابقة، كما توجد أشجار النخيل إلى الشمال وإلى الجنوب. وإلى الغرب بالقرب من بعض الأئمة^(٣) توجد ينابيع من القار، وبعدها سهل قاحل أجرد من الرمل والطين والصخر ذي الشقوق السوداء، كما توجد معدية عند الطرف الشمالي للمدينة. أما سهل بلاد الرافدين على الجانب الآخر من النهر فإنه مستو هنا تماماً، فإذا ما أوغلنا قليلاً وجدنا ينابيع من النفط، ومن بعدها توجد بحيرات الملح. والغلاف الجوي في هيت كثير الدخان بسبب تنائر القار المحترق، وكذا أفران أحواض بناء السفن، والهواء يعبق بروائح الكبريت النفاذة (بسبب ينابيع الكبريت

(٣) قد يكون قصد المعجم بعض أضرحة الأئمة.

متراً عن مستوى سطح البحر، ويقطنها نحو ١٠٠ نسمة. وهي ترتبط مع طريق أبها-خميس مشيط-نجران الرئيس بدرج مستو لا بأس به، طوله ١,٥ كم (ITALCONSULT, 1970).

هَيْتَة (آل) (Hayah (Al)

٠٢ - ٠٦ - ١٦، ١٩ - ١٠ - ٤٢. قرية في محافظة النماص بمنطقة عسير، تقع على ارتفاع ٢٣٣٤ متراً فوق مستوى سطح البحر، ويقطنها نحو ١٠٠ نسمة. وهي ترتبط مع طريق الطائف-أبها-جازان الرئيس بدرج مستو متموج ببطن واد سبي، إلى لا بأس به، طوله ٧ كم (ITALCONSULT, 1970)^(١).

هيت Hillat Hit

٣٠-٢٧-٢٤، ٤٤-٠٠-٤٧. انظر: العُجْمَان Ujman (Al) (also Hillat Hit).

هيت Hit

٠١-٣٨-٣٣، ٠٢-٤٩-٤٢. بلدة على الضفة اليمنى لنهر الفرات^(٢)، تقع على بعد نحو ٧٩,٥ ميل بواسطة النهر فوق الفلوجة، و١١٩,٥ ميل

(١) آل هَيْتَة: قرية وقسم من بني قشير من شَهر ثرامين في الجنوب الشرقي من النماص، وتقع على جانب وادي نحيان من جنوبيه وشماله (عمر بن غرامة العمري، معجم بلاد رجال الحجر).

(٢) مدينة هيت مدينة قديمة يعود تاريخها إلى أكثر من ١٥٠٠ ق.م. وكانت مقراً لإله الريح توتول عند العراقيين القدماء من السومريين والأكاديين. وهيت مدينة عربية مهمة قبل الإسلام، فقد كانت مدينة نصرانية مرّ بها خالد بن الوليد -رضي الله عنه- عند توجهه إلى بلاد الشام سنة ١٣ هـ / ٦٣٤ م. وكانت هيت قبل الإسلام مركزاً لصناعة الأصنام ونحتها وبيعها إلى شمالي شبه الجزيرة العربية.

صارت-على ما يبدو- مقر القضاء والقائمقام بعد الحرب بقليل.

هيت Hit

٣٠-٢٧-٢٤، ١٠-١١-٤٧. مستوطنة في وسط شبه الجزيرة العربية، ولا يعرف موقعها بصورة دقيقة، ولكن يقال إنها في مكان بين الرياض وصحراء الدهناء عند الحضيض الشري لحافة العرمة^(٣).

هَيْثَم (ابن) Ibn Haytham

١٤-٣٧-١٩، ٥١-٥٠-٤٠. قرية بالقنفذة في محافظة القنفذة بمنطقة مكة المكرمة، تقع على ارتفاع ١٧ متراً فوق مستوى سطح البحر، ويقطنها ٢٥١ إلى ٥٠٠ نسمة. وترتبط مع الطريق الساحلي بدر بمرسى لا بأس به، طوله ٨,٠ كم، ولكن يحتاج الشخص إلى ٤,٠ ساعة مشياً للوصول من القرية إلى ذلك الدرب (ITALCONSULT, 1970).

(٣) هيت: الهيت: الهوة من الأرض والمعتمن منها، وأصلها: هوت سكنت الواو وانكسر ما قبلها فقلبت ياء فصارت هيتا. وهي تطلق على عدة أمكنة تحمل الصفة قسها، وأشهرها بلدة على الفرات من نواحي بغداد. أما هيت اليمامة فهو المراد هنا، وهو انكسار في حوض جبل الجبيل - خنزير سابقاً. تجويف موحش له فوهة واسعة، لم تزل تضيق وتضيق حتى الماء على عمق كبير، يأخذ معها طريق للمشاة والدواب يردون ماءها ويصدرون منه، وهو ماء ليج لا يشرب إلا عند الضرورة، ويبدو أنه جار جرياناً خفيفاً لا يدرك، ولكنه دائماً نقي مما يدل على تجدهد. وإنك لترى فوهة هيت وأنت على طريق الخرج عند الكيل الخامس والثلاثين للمتجه من الرياض إلى الخرج في جبل خنزير، لا في جبل العارض - كما يقول باقرت، وهو واقع بين مقبضة شمالاً وبين ضاحك جنوباً، تحته بطن السلي (عبدالله بن خميس، معجم اليمامة).

المجاورة)، وكذا رائحة القار المغلي، ويقال إن ذلك قد أنقذ هيتاً من وباء الكوليرا. أما الأرض حول هيت فنديدة القذارة بسبب القار والكبريت.

المؤن والتجارة:

لا يسعنا توقع كميات ذات شأن من المؤن في هيت؛ فالمساحة المزروعة قرب المدينة عبارة عن شريط شديد الضيق لا يتج فائضاً للتصدير. وتدين هيت في وجودها لينايع القار حولها التي تستغل -كما يقال- منذ خمسة آلاف عام. ويبيع القار في بلاد الرافدين لجلفطة^(١) القوارب، وتكسية الطوب.. إلخ. وبناء السفن حرفة مهمة في هذا المكان، حيث تصنع القوارب من فروع شجر الأثل أو التوت وقد صُفرت بالبوص والقش كما تصفر السلال، ثم يُكسى كل ذلك بالقار والرمل. فتنتفخ ٢٢ بوصة وهي محملة، وست بوصات فقط وهي فارغة. وهي تصدر إلى أماكن بالعراق، كما أن الأواني الفخارية تصنع أيضاً في هيت.

السكان:

السكان من العرب السنة^(٢).

الإدارة:

في عام ١٩٠٧م كانت هيت ناحية من الدرجة الثانية في قضاء دليم من ولاية بغداد غير أنها

(١) جلفط: في التهذيب الجلفط الذي يسد دروز السفينة الجديدة بالخيوط والخرق، يقال جلفطه الجلفط إذا سواه وقيره، قال ابن دريد هو الذي يجلفط السفن فيدخل بين مسامير الألواح وخرورها مشاقة الكتان وبمسحه بالزفت والقار وفعله الجلفطة.

(٢) سكن هيت عدد من اليهود طيلة الحكم العثماني، وأسلم من تبقى منهم وأصبحوا ضمن النسيج الاجتماعي للمدينة على المذهب السني.

الهِيشَر (Al) Haytham

٣٩-٤٤-١٩، ٤٠-٥٧-٤١. قرية في مركز العلاية بمحافظة بيشة بمنطقة عسير، تقع على ارتفاع ١٩١٥ متراً عن مستوى سطح البحر، ويقطنها نحو ١٠٠ نسمة. وهي ترتبط مع طريق الطائف-أبها -جازان الرئيس بدرج مستو و متموج يطن واد بحالة سيئة إلى لا بأس بها، طوله ٨,٣ كم (ITALCONSULT, 1970).

هَيْجَان Haijan

٥٠-٤٠-١٦، ١١-٤٤. محطة استراحة باليمن في وسط طريق صعدة-الرج Rajj (Hunter's map of Arabia, 1908).

الهِيجَة Hayjah

٤٨ - ١٧ - ١٧، ٢٠ - ٤٤ - ٤٢. قرية في محافظة صبيا بمناطق جازان، تقع على ارتفاع ١٠١ متر عن مستوى سطح البحر، ويقطنها من ٢٥١ إلى ٥٠٠ نسمة. وهي ترتبط مع طريق الطائف-أبها-جازان الرئيس بدرج مستو لا بأس به، طوله ٢٠ كم، ولكن يحتاج الشخص إلى ساعة مشياً للوصول من القرية إلى ذلك الدرب (ITALCONSULT, 1970).

الهِيرار Arar

إحدى أسر الطوالة من قسم الأسلم من قبيلة شمر الجنوبية^(٣).

الهِيشَة Heeshah

٥٥ - ٥٠ - ٢٥، ٣٣ - ١١ - ٤٤. قرية في منطقة بريدة^(٤)، تقع على ارتفاع ٦١٦ متراً فوق مستوى سطح البحر، ويقطنها من ١٠٠ إلى ٤٩٩ نسمة. وهي ترتبط بطريق ساجر-بريدة الرئيس بدرج متموج لا بأس به، طوله ٤ كم، لكنه عرضة للغرين والغبار. وتشمل الأنشطة الاقتصادية فيها: زراعة القمح والبرسيم والنخيل والخضراوات، مع تربية الماشية من الإبل والغنم والماعز والأبقار. وبالمناطق كفاية من الماء العذب، ودرجة عذوبة الماء هي ٧٦-١٠٠٪ (WILSON-MURROW, 1970).

الهِيشَرِي (أيار) Haishiri

٢٥-٢٦، ٠٠-٣٤-٤٨. انظر: المياه (وادي) (Miyah (Wadi-al)^(٥).

(٣) يلحظ الخطأ في رسم الاسم بالحروف اللاتينية؛ وهم من فرع الصلثة من قسم الأسلم.

(٤) الصحيح أن يقال: في منطقة القصيم.

(٥) الهيشَة: قرية صغيرة قديمة في ناحية المذنب تقع إلى الغرب من قرية عين العقيلي إلى الغرب من مدينة المذنب أيضاً، كانت تخيلها في السابق أكثر ازدهاراً مما هي عليه الآن (محمد العبودي، معجم بلاد القصيم).

(٦) الهَيْشَرِي: كأنه سنسوب إلى الهيشَر، وهو اسم نوع من النبات - الهيشري يقع بقرب الضبطية في الجنوب الغربي منها، غرب شفية الواقعة على الطريق المعبد بين حنيد وعريرة (حمد الجاسر، معجم المنطقة الشرقية).

(١) بجانب طريق صعدة وطريق الحج، وقرية من برط العنان والمراشي (محسن محسن ديان، ٢٠٠٨م، باحث يعني، اتصالات شخصية).

(٢) الهيجَة: الهيجَة في مصطلحنا هي الحرجة، أو عبارة أوضح الأشجار الحرجية الكثيرة؛ والهيجَة هنا اسم يطلق على قرية من قرى قبيلة عيس شرقي شمال الحسينية (محمد العقيلي، معجم مقاطعة جازان). ويقال لها هيجَة أم الرقع في مركز الكدمي.

هَيْصَم (آل) Haysam (Al)

٢٨ - ١٨ - ٥٢ - ٥٦ - ٤٢. قرية في محافظة أحد رُقَيْدَة بمنطقة عسير، تقع على ارتفاع ٢٣٦٣ متراً عن مستوى سطح البحر، ويقطنها من ١٠١ إلى ٢٥٠ نسمة. وهي ترتبط مع طريق أبها-خميس مشيط-نجران الرئيس بدرب جبلي مستو ومتموج سيء، إلى لا بأس به، طوله ١٢,٨ كم. وبالقرية دكانان، وطاحونتان (ITALCONSULT, 1970).

هَيْف (دار ابن) Hayf (Dar Ibn)

٢٧ - ٢٠ - ٢٨ - ٤١ - ٠٤. قرية في بني مالك بمحافظة الطائف في منطقة مكة المكرمة، تقع على ارتفاع ١٦٥٤ متراً فوق مستوى سطح البحر، وسكانها نحو ١٠٠ نسمة. وهي ترتبط مع طريق الطائف-أبها الرئيس بدرب مستو بطن واد سيء، إلى لا بأس به، طوله ٥٤ كم (ITALCONSULT, 1970).^(١)

هَيْل Hail

١٧ - ٢٣ - ١٠ - ٥٤ - ٥٧. قرية كبيرة بوادي سَمَائِل^(٢).

هيل Hil

١٧ - ٢٣ - ١٠ - ٥٤ - ٥٧. انظر: جابر (وادي بني) Jabir (Wadi Bani).

الهَيْل (أبو) Hail (Abul)

٣٣ - ٢٦ - ٠٠ - ٥٣ - ٤٩. انظر: البيضاء Biyadh؛ لجزء الثاني^(٣).

هَيْل (أبو) Hail (Abu)

١٩ - ٢٥ - ٣٠ - ٢١ - ٥٥. مكان رملي به مزارع نخيل في عمان المتصالحة على الحد بين إمارتي الشارقة ودبي، وذلك على مسافة قصيرة جنوب غرب الخان التي يفصلها عنها خليج الخان. وهي على بعد ميلين ونصف من مدينة الشارقة وخمسة أميال من مدينة دبي. ويقطن بها في موسم جني التمور أناس من الخان ودبي. ولا يقطنها أحد في مواسم أخرى.

هَيْل (أبو) Hail (Abu)

٢٠ - ٢٥ - ٠٠ - ٢١ - ٥٥. تتألف بشكل كامل من كواخ من الحصير، مع أربعة أبراج تقع في خط مستقيم تقريباً عندما نتجه نحو الجنوب الشرقي. وفي الطرف الجنوبي يوجد جدار بني عبر البحر حتى المياه الخلفية، ويقطنها نحو ٢٠٠٠ نسمة، وترسل ٤٠ قارباً لصيد اللؤلؤ. والأبراج هنا مع أبراج الخان تبدو عالية عندما تقارن بالبيوت، ويسهل تمييزها. ويبلغ العمق على مسافة ميل فيما يقابلها نحو خمس قامات، لكن الأرض لا تصلح مرسى. ويوجد مزارع نخيل بين أبو هيل ودبي، والساحل عبارة عن رمل أبيض. وفي شمال دبي يوجد مساحة خالية من أي أشجار، مع برج ضخيم دائري مع بنايتين عند قاعدته. وبالنظر جنوباً أو جنوب شرق يصبح البرج واضحاً جداً مع بنايته كمنارة إرشاد السفن. وهناك شعاب مرجانية مسطحة بعمق ٦ أقدام تمتد نصف ميل مقابل

(٣) تقع جزيرة أبا الهيل إلى شماله.

(١) ابن هيف: من قرى المشايخ من بني علي بمنطقة عرود في بلاد بني مالك (حمد الجاسر، المعجم المختصر).
(٢) انظر مادة هذا المدخل في المعجم، فستجد تفصيلات أخرى.

بعد بضعة أميال شرق حورة (Hunter's map of Arabia, 1908).

هَيْنَن Hainan

٣٠-٥٤-١٥، ٣٠-١٨-٤٨. قرية صغيرة على الضفة اليسرى لوادي منوب، وتقع فوق نقطة التقائه بوادي حضرموت. وهي تقع قريبة من جبل ذكر أنه غني بالنقوش والمنحوتات البسيطة. ويفترض أنها بلدة قديمة جداً، وقد ذكرها ويلستيد Wellsted باسم عينان (Bent.)^(٤).

هَيْنَن Hanan

٣٠-٥٤-١٥، ٣٠-١٨-٤٨. قرية في حضرموت تقع وفقاً لما ذكره بنت J.T.Bent في واد يحمل الاسم نفسه، ويقع على بعد سبعة أميال أو ثمانية شمال حورة. ولكن فون ريد von Wrede ذكر أنها تقع على الضفة الجنوبية لوادي الكسرة؛ الاسم الذي يطلقه على وادي حضرموت. ولم يزر هينن أي أوروبي طبّقاً لما ذكره ويلستيد Wellsted، وهي مدينة قديمة جداً، يقال إنها تحوي منازل ومباني عامة (Wellsted, 1853; von Wrede, 1843; Bent, 1893)^(٥).

(٤) هَيْنَن: مدينة في أعلى وادي حضرموت، غربي القطن ومن أعمالها. كانت مشهورة في السابق، حيث كان يقام فيها مهرجان أدبي أشبه بسوق عكاظ، كما كانت إحدى عاصمتين كانتا لبدر أبا طويرقي في مملكته، أما العاصمة الثانية فكانت سيئون. وجاء في كتاب إدام القوت: أن وادي هينن ينقسم إلى قسمين، أحدهما الجشم، والثاني الحزم، وفيهما آل إسحاق، وآل شرمان، وآل سعدون من الصيعة، ثم دخلوا في نهد، وآل غزون وآل شيربان من نهد (إبراهيم المقحفي، ٢٠٠٢م، معجم البلدان والقبائل اليمنية، دار الكلمة بصنعاء؛ وعبدالرحمن السقاف، ٢٠٠٥م، إدام القوت في ذكر بلدان حضرموت، وحواشي التحقيق).

(٥) انظر: هينن Hainan.

الساحل لمسافة قصيرة شمال شرق دبي، ونحو ٣ كيابل^(١) مقابل النقطة الغربية لخور دبي.

الهيلي Hili

٢٤-١٦-٠٠، ٥٥-٤٥-٠٠. انظر: البريمي (واحة) Barimi (Oasis).

الهَيْمَان (أَبَارَاهِم) Himan (Umm-AI)

٢٨-٥٩-٠٠، ٤٧-٥٩-٠٠. مجموعة آبار في العَدَان^(٢).

الهَيْمَان (أَبَارَاهِم) Hunan (Umm-AI)

٢٨-٥٩-٠٠، ٤٧-٥٩-٠٠. انظر: العَدَان Adan^(٣).

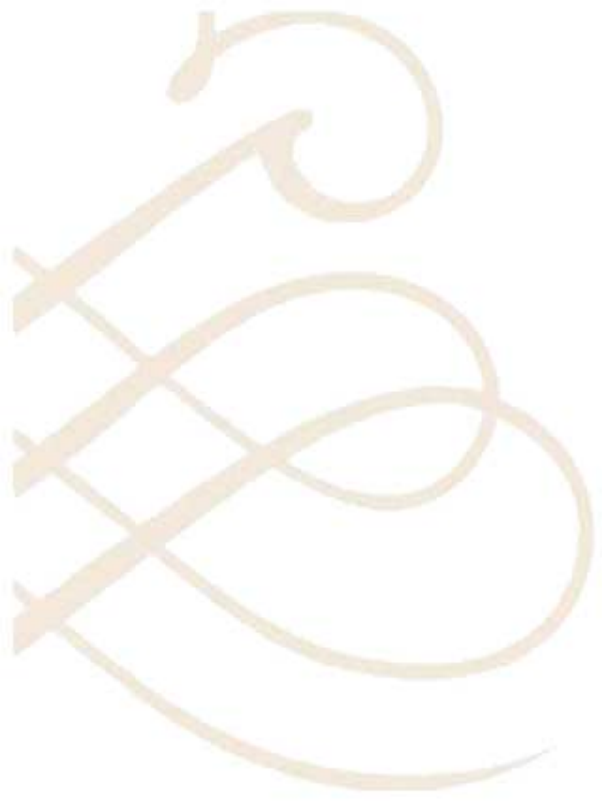
هَيْمَان (وادي) Hayman (Wadi)

٥٤-٣١-١٨، ٣٨-٠٧-٤٢. قرية في محافظة محابب عسير بمنطقة عسير، تقع على ارتفاع ٦٢٢ متراً عن مستوى سطح البحر، ويقطنها أكثر من ٢٠٠٠ نسمة. وهي ترتبط مع الطريق الساحلي الرئيس على البحر الأحمر بدرج مستو ومتموج ببطن واد سبي، إلى لا بأس به، طوله ١٠,٥ كم (ITALCONSULT, 1970).


هَيْنَن (وادي) Hanan (Wadi)

٣٠-٤٥-١٥، ٢٥-٢٥-٤٨. رافد يصب في وادي حضرموت الرئيس من الشمال على

(١) الطول الكبلي cable length: وحدة بحرية لقياس الطول تساوي ٦٠٨ أقدام في الأسطول البريطاني و٧٢٠ قدماً في الأسطول الأمريكي.
(٢) انظر مادة هذا المدخل في المعجم، فستجد تفصيلات أخرى.
(٣) يلاحظ الخطأ في رسم الاسم بالحروف اللاتينية.



(و)



وَادِصَة (قَبِيلَة) Wadaah

انظر: عسير Asir؛ قبائل عسير^(١).

وَأَجِجَة Wahjah

١٤-١٣، ٠٠-١٥-٤٣. ميناء تملكه قبيلة الحكمي في الساحل الجنوبي لليمن يقع على بعد نحو ٥ أميال جنوب المخا، وهو يتألف من قليل من الأكواخ وقلعة ويضع نخيل دوم ومرسى جيد. وتصنع بعض القوارب الصغيرة هنا^(٢).

الوَادَة Wadah

٣٦-٣٧، ٢٠-٣٥-٤١. قرية في بني مالك بمحافظة الطائف في منطقة مكة المكرمة، تقع على ارتفاع ١٨٤٢ متراً فوق مستوى سطح البحر، وسكانها من ٥٠١ إلى ٢٠٠٠ نسمة. وهي ترتبط مع طريق الطائف-أبها-جازان الرئيس بدرج جبلي مستو و متموج ممهد ببطن واد جيد وسيء، إلى لا بأس به، طوله ٥، ٨٠ كم، ولكن يحتاج الشخص إلى ٥، ٠ ساعة مشياً؛ للوصول من القرية إلى ذلك الدرب (ITALCONSULT, 1970).

وَادِي (أَوْلَاد) Wadi (Aulad)

فرع من قبيلة بني جابر^(٣) في سلطنة عمان.

(١) هذا المدخل إضافة من المحقق لفائدة القارئ بسبب ورود التفصيلات عن القبيلة في مكان آخر.

(٢) وَاَجِجَة: قرية ساحلية جنوب مدينة المخا بمسافة نحو ١٢ كيلاً، فيما بينها وبين منطقة ذباب. وهي قرية أهلة بالسكان؛ ومن القرى المجاورة لها: غريفة، والكدحة، ولعقمة، والرواع. واليها النسبة: واحجي (إبراهيم المتحفي، ٢٠٠٢م، معجم البلدان والقبائل اليمنية. دار الكلمة بصنعاء).

(٣) انظر مادة هذا المدخل في المعجم، فستجد تفصيلات أخرى.

الوَادِي (دَار) Wadi (Dar Al)

١٢-٥٥-١٩، ٠٢-٣٣-٤١. قرية في محافظة بلجرشي في منطقة الباحة، تقع على ارتفاع ٢٠٤٣ متراً فوق مستوى سطح البحر، ويقطنها نحو ١٠٠ نسمة. وترتبط مع طريق الطائف-أبها-جازان الرئيس بدرج مستو لا بأس به، طوله ٢ كم (ITALCONSULT, 1970).

الوَادِي (نَهْر) Wadi (River)

١٠-٤٦، ٠٠-٣٨-٣٢. نهر الوادي أو بالأحرى أبو شتقولا هو رافد يغذي نهر دجلة ولا يحمل المياه منه، وهو بذلك يشذ عن القاعدة في أسفل بلاد الرافدين، وهو ينبع على بعد نحو ٦٢ ميلاً على خط مستقيم من مصبه حيث منبعه في سلسلة كبيركوه من تلال بشتي كوه إلى الشمال تقريباً من علي الغرّبي، ثم يتدفق إلى نهر دجلة على ضفته اليسرى على مسافة ثمانية أميال صعوداً من الشيخ سعد. وضافه متحدرة مما يستدعي الحذر الشديد عند مرور المركبات. أما المياه فتشوبها ملوحة إلى حد ما ولكنها مستساغة للشرب، ولاسيما بالنسبة للخيل التي لا تجد غضاضة في شربها، فإذا تجمعت مياه المطر في شكل برك صار ماؤها من الملوحة بحيث لا يصلح للشرب.

والوادي عرضة للفيضانات المفاجئة، ونظراً لاعتماد كمية الماء على المطر المحلي في تلال بشتي كوه يتعرض النهر في بعض الأحيان لفيضانات مرتفعة، بينما يكون نهر دجلة في حالته الطبيعية.

مياً حيث نجد الضفاف قد دعمت بعقوم، أما العمق فمساوات بطبيعة الحال؛ إذ يصل إلى ٢-٣ أقدام عند مصبه في منتصف سبتمبر ١٩١٦م، مع ارتفاع الضفتين إلى ٨-١٠ أقدام واتساع النهر إلى ٣٠-٤٠ ياردة.

الوادي (Al) Waadi

٥٢-٤٠-٢٥، ٤٦-١٠-٣٩. قرية في منطقة حائل^(١) يقطنها من ١٠٠ إلى ٤٩٩ نسمة. وهي ترتبط بطريق تيماء-الجوف الرئيس بدرج مستو وتموج سيئ، طوله ١٠ كم، وهو عرضة للغبار وفيضان الأودية والطمسي والغرين. وتشمل الأنشطة الاقتصادية فيها: زراعة القمح والبرسيم والنخيل والخضار وغيرها، مع تربية الماشية من الإبل والغنم والماعز والأبقار. وبها ماء كاف درجة عدوبته من ٧٦-١٠٠٪ (WILSON- MURROW, 1970)^(٢).

الوادي Wadi

٣٩-١٥، ٠٠-٠٧-٥٢. قرية كبيرة أو مدينة صغيرة في منطقة المهرة من حضرموت بجنوبي شبه الجزيرة العربية. ومينائها هو خيصيت^(٣) بالقرب من رأس فرتك، وهي تبعد عن هذا الميناء مسيرة ثلاث ساعات عبر واد عند السفح الغربي من جبال فرتك. ويقال إن الوادي من أقوى القرى في قبيلة المهرة، وإن بها ثلاث

ويتأثر الوادي بارتفاع مياه دجلة بدرجة كبيرة، على الرغم من أنه أحد الروافد؛ إذ يجنح دجلة في حالة الفيضان المتوسط إلى رد المياه إلى الوادي، وكذا فروعه الكثيرة في المنطقة المجاورة لبಾಗಿ شاهي. وتفيض هذه الفروع عن ضفافها عند فيضان دجلة بصورة كاملة فتغمر المنطقة المجاورة بالمياه.

ويمثل الوادي عقبة كأداء من وجهة النظر الحربية؛ إذ استغله الأتراك استغلالاً كاملاً في يناير عام ١٩١٦م، فبعد معركة الشيخ سعد، انسحب الأتراك إلى الضفة الغربية أو اليمنى، حيث تخندقوا جاعلين هذه العقبة بينهم وبين القوات البريطانية المتقدمة.

وبعد معركة الوادي، انسحب الأتراك إلى حنّاه، وأقيم معسكر بريطاني كبير على كلا ضفتي ذلك المجرى بالقرب من مصبه، حيث كان يوجد في ذلك الحين جسر من العوامات لا يلبث أن ينحرف في أحيان كثيرة عند حدوث فيضانات مفاجئة، أما الآن فقد استبدلوا به جسراً معلقاً قوياً يصلح لنقل جميع أنواع الأسلحة.

والمنطقة على الضفتين صالحة لعبور وسائل النقل ذات العجل إلا بعد هطول المطر، كما نجد الطريق القريب من الضفة اليسرى صعباً نظراً لوعورته لما يعترضه من أغصان الشجر. أما الطريق الذي يبعد نحو خمسة أميال من الوادي فهو أكثر يسراً وأشد صلاحية للمرور.

ويوجد مخاضة على بعد ثمانية أميال من المصب، ومخاضة أخرى على مسافة أحد عشر

(١) تقع الآن في محافظة خيبر بمنطقة المدينة المنورة.

(٢) الوادي: يطلق على قرية في واد من أودية خيبر جنوب مكيدة (حمد الجاسر، معجم شمال المملكة).

(٣) انظر: خيصيت Khaisaib.

الوادي (Al) Wadi

٣٨-٢٣-٠٠، ٢٩-٠٠-٥٨. أحد الأحياء في

مَطْرَح^(٣) في سلطنة عمان.

واديان Wadiyan

٠٩-٠٠-٢٦، ٣٧-٠٠-٥٠. قرية في

سترة^(٤)؛ وسترة إحدى جزر أرخبيل البحرين في الخليج العربي^(٥).

واديلا Wadaila

٢٥-٢٢-٠٠، ١٤-٠٠-٥٩. قرية في الجبل

الخضسر^(٦) بجبال الحجر الشرقي في سلطنة عمان^(٧).

وارة (آبار وجبل) (Warah (Well and Hill))

٥٨-٢٨-٠٠، ٥٤-٤٧-٠٠. تقع وارة على

بعد نحو ٢٥ ميلاً بخط مستقيم جنوب الكويت، وبها نحو مئة بئر، مياهها عذبة وعلى عمق ثلاث قامات. فإذا سرنا لمسافة ميل إلى الغرب وجدنا تل وارة، أو نفود وارة^(٨)؛ وهو تل من الحجر داكن

(٣) انظر مادة هذا المدخل في المعجم، فستجد تفصيلات أخرى.

(٤) انظر مادة هذا المدخل في المعجم، فستجد تفصيلات أخرى.

(٥) انظر مادة هذا المدخل في المعجم، فستجد تفصيلات أخرى.

(٦) انظر مادة هذا المدخل في المعجم، فستجد تفصيلات أخرى.

(٧) انظر: الخَصْر (الجبل) (Khadhar (Jabal)).

(٨) انظر: وارة (نفود) (Nafud Warah)، ولا شك أن التل يختلف عن النفود. ومن الوصف يتضح أن المقصود تل وارة.

قلاع أو أربع لحمايتها، ويقدر عدد سكانها بنحو ٦٠٠ نسمة.

والوادي مركز تجاري كبير، وسكانها يمتلكون عدة فوارب تجوب السواحل فيمارسون التجارة مع مانجالور ومسقط وزنجبار، وكذا الموانئ التي يمرون بها في الطريق. وتشمل الواردات الأرز والملابس القطنية من الهند، والدقيق والتبغ والخشب اللازم لصناعة القوارب، كما يستوردون الطوافات من زنجبار والساحل الأفريقي، والتمور من مسقط. وقد كانت فيما مضى أكبر مركز لتجارة الرقيق على الساحل، حيث كان يستورد أعداد عظيمة من الرقيق كل عام وياعون إلى أفراد من قبائلهم أو إلى قبائل أخرى.

الوادي Wadi

٠٨-٢٦-٠٠، ٥٨-٤٣-٠٠. قرية بالقصيم^(١)

في وسط شبه الجزيرة العربية^(٢).

(١) انظر مادة هذا المدخل في المعجم، فستجد تفصيلات أخرى.

(٢) الرادي: إذا أطلق أهل القصيم كلمة الوادي فإنما يريدون به وادي الرثمة، ولا عجب في ذلك فهو أكبر ودي قريب منهم بل هو أكبر وادي نجد كما نقل ذلك عن الأصمعي وغيره من العلماء القدماء. وسميت باسم الوادي هذا قرية واقعة في وادي الرثمة فيما بين بريدة وعنيزة كان أكثر سكانها في السابق من ذوي البشرة السوداء الذين يعملون في النخيل لأنهم أقدر على تحمل الملازما من ذوي البشرة البيضاء عندما كان الرادي مريوءاً بهذه الحمى، أما الآن فقد زالت الحمى منه تماماً ولكن القرية باقية (محمد العبودي، معجم بلاد القصيم).

وارة (نضود) Nafud Warah

٥٨-٥٨-٢٨، ١٠٠-٥٤-٤٧. انظر: وارة Warah، بيمارة الكويت.

وَارِش (قَطَمَة) Warish (Qatat)

٣١-٥٨-١٠٠، ٤٤-٣٥-٠٠. أرض في ناحية الصلاحية بقضاء الشامية^(٣٦) في العراق.

وَأَسِط Wasat

٢٧-٠٥-٠٠، ٤٩-١٧-٠٠. منطقة تخيم مع ماء في منطقة البيضاء^(٣٧) بالأحساء في شرقي شبه الجزيرة العربية.

الوَأَسِط Wasat

١٧-٠٢-٢٠، ٤٢-٤٤-٥٠. قرية في محافظة ضمد بمنطقة جازان، تقع على ارتفاع ٥٤ متراً فوق مستوى سطح البحر، ويقطنها من ١٠١ إلى ٢٥٠ نسمة. وهي ترتبط مع طريق الطائف-أبها-جازان الرئيس بدرج مستو جيد، إلى لا بأس به، طوله ١٨,٩ كم (ITALCONSULT, 1970)^(٤٤).

= بالكويت (حمد السعيدان، الموسوعة الكويتية، ج٣، ص ١٧١٩، الكويت، ١٩٩٣). وتبعد وارة عن العاصمة الكويت ٥٧ كم جنوباً، ونحو ١٥ كم شمال غرب البرقان، وهو موضع معروف في كتب التراث العربي باسم جبل أواره، وأواره يوم من أيام العرب (أ.د. عبدالله بن يوسف الغنيم، اتصالات شخصية، ١٤٣٠هـ).

(٢) انظر مادة هذا المدخل في المعجم، فستجد تفصيلات أخرى.

(٣) انظر مادة هذا المدخل في المعجم، فستجد تفصيلات أخرى.

(٤) الواسط: قرية على عدوة وادي ضمد الجنوبية: بين قرنتي المحلة وملقوطة، وورد اسمها في شعر الشاعر =

اللون يبلغ ارتفاعه نحو ٢٠٠ قدم فوق مستوى البحر، وله شكل يشبه شكل البرج، أما القمة فمساحتها نحو ٦٠٠ قدم مربع، ويمكن الوصول إليها عن طريق ممر يصلح لاستخدام البغال.

ولا يزيد ارتفاع تل وارة عن ١٠٠ قدم فوق السهل المحيط به، ويتكون من حجر جيرى أصفر اللون، وقد تآثرت به حبات المرو التي يصل حجم بعضها إلى حجم البندق. ويتضح مدى انبساط هذه المنطقة بصورة قاطعة؛ إذ نستطيع أن نرى هذا التل إذا الانخفاض النسبي لو نظرنا من أي مكان تقريباً في خلال نصف قطر مقداره ١٥ ميلاً. وتغطي التراكمات الصخرية السفحية نحو ثلثي ارتفاع التل، حيث يستقر بزواية ٢٨° من السهل الأفقي. وتعد وارة تامة الاستواء عند القمة كما تشرف على مساحة ممتدة من الأراضي المحيطة بها. ويغطي الإستبس الأخضر الداكن ذو السطح المستوي تقريباً الأفق من كل جانب، ما عدا من جهة جنوب-الجنوب الشرقي حيث يمتد خط منخفض طويل من التلال هو بُرْقَان الصَّبِيحِيَّة على مسافة تتراوح بين نحو ٨ و ١٠ أميال، كما يمكن مشاهدة قطعان من الأغنام عريضة الأذنان والحمير والإبل وهي ترعى حول تل وارة بعد هطول أمطار الشتاء. وقد كان هناك بعض المزارع في هذا المكان، حيث كانت تروى باستخدام مياه الآبار (Raunkiaer, February 1912)^(٤٥).

(١) وارة جبل صغير يرتفع نحو ٦٠ متراً عن سطح البحر، وهو من الأماكن المعروفة عند العرب باسم غرب. وقد شهد حروباً كثيرة. قال ياقوت: أواره جبل لبني تميم ناحية البحرين. وحول أواره جرت معركة تاريخية بين العرب. ومنطقة الجبل اليوم من مناطق النفط الشهيرة =

Wاسيط

٠٠ - ١٧ - ٢٦، ٠٠ - ٣٨ - ٤٤. قرية بوسط شبه الجزيرة العربية، ذكرها بلجريف Palgrave، وتقع على مسافة نحو عشرة أميال إلى الغرب من الزُّلفي على طريق بريدة. وتقع واسط عند قاع نقرة هائلة تتخذ شكل فوهة بركانية محيطها يتراوح بين ثلاثة أميال أو أربعة، حيث تتراجع أمواج الرمال على كل جانب تاركة بينها حفرة يصل عمقها من ٧٠٠ إلى ٨٠٠ قدم. ويوجد بها مجموعة صغيرة من المنازل والأشجار والبساتين، وقد انعزلت في قلب الصحراء على نحو عجيب. ويزرع في هذا المكان التين والشمام والنخيل وغيرها من الفواكه، أما من ناحية الجودة فهي ليست على ما يرام. ولربما استمدت واسط اسمها من موقعها على الحدود بين القصيم وسدير. وجدير بالذكر أن هذه القرية لم يرد ذكرها على لسان أحد من الرحالة الآخرين^(١).

Wاسيط

٠٠ - ٢٢ - ٢٢، ٠٠ - ١٦ - ٤٦. قرية بالأفلاج^(٢) في جنوبي نجد^(٣).

= القاسم بن هتيم - القرن السابع - في غير موضع. وطبيعة الحال ما تغنى الشاعر إلا بقرية عامرة مأهولة يعرفها معاصروه فهي أقدم من عهد الشاعر بكثير وكثير (محمد العقيلي، معجم مقاطعة جازان).
(١) لم أجد هذا الاسم في جميع المصادر والنخرائط التي رجعت إليها، والإحداثيات الموضوعية هي بناء على وصف بلجريف Palgrave.
(٢) انظر مادة هذا المدخل في المعجم، فستجد تفصيلات أخرى.
(٣) وسط الأفلاج تقع في وادي أكمة - وادي الأحمر =

Wاسيط

إحدى عشائر قبيلة الدواسر^(٤) من آل عمّار من آل حسن.

Wاسيط

٠٠ - ١١ - ٢٤، ٠٠ - ١٢ - ٥٦. قرية في وادي الجزبي^(٥) في منطقة الحجر الغربي بسلطنة عمان.

Wاسيط

٠٠ - ٣٠ - ٢٣، ٠٠ - ٥٠ - ٥٧. قرية في وادي المعاول^(٦) في منطقة الحجر الغربي بسلطنة عمان.

Wاسيط

٠٠ - ١٨ - ٢٣، ٠٠ - ١٢ - ٥٨. قرية في نجد واسط في سلطنة عمان بالقرب من وادي مَنصَح^(٧).

= الآن. وواسط قامت على نصف أنقاض الباحة - حاضرة جعدة - في وادي أكمة. ويتخلل النخيل الآن بعض الأطم، ونصف الباحة غرباً عن واسط ما زالت جدرانها وبعض قلاعها ماثلة للعيان، والمناطق الجنوبي من السور ما زال قائماً من الغرب إلى الشرق على طوله حتى جانب النخيل. ويسكنه قبيلة آل لحيان قحطانيين، وبعض من قبيلة الشكرة من الدواسر. وآل لحيان وبنو عمهم الشثور هم سكان الأفلاج الأولون بالنسبة للقرون المتأخرة (عبدالله بن خميس، معجم اليمامة).
(٤) انظر مادة هذا المدخل في المعجم، فستجد تفصيلات أخرى.
(٥) انظر مادة هذا المدخل في المعجم، فستجد تفصيلات أخرى.
(٦) انظر مادة هذا المدخل في المعجم، فستجد تفصيلات أخرى.
(٧) انظر مادة هذا المدخل في المعجم، فستجد تفصيلات أخرى.

واسط Wasit

٥٥-٢٩-١٠، ٢٥-٢٢-٠٠. مكان في رأس
البرّ العماني على بعد نحو ٥ أميال إلى الشرق من
مدينة الشارقة.

واسط Wasit

٤٩-٤٢-٤٢، ٢٥-٢٥-٣٣. قرية صغيرة
بالأحساء في المنطقة الشرقية يقطنها نحو ٦٠
نسمة. وهي تقع على ارتفاع ١٣٣ متراً فوق
مستوى سطح البحر، وعلى بعد ٧٠٠ متر شمال
غرب العمران عبر درب سبي (ETCO, 1970)^(١).

واسط (Al) Wasit

٤٣-٥٦-٥٨، ٢٦-١٨-١٦. قرية في منطقة
بريدة^(٢)، تقع على ارتفاع ٦٢٣ متراً فوق مستوى
سطح البحر، ويقطنها أقل من ١٠٠ نسمة. وهي
ترتبط بطريق النقرة-بريدة الرئيس بدرب طوله
٤ كم. وتشمل الأنشطة الاقتصادية فيها: زراعة
القمح والبرسيم والنخيل والخضار وغيرها، مع
تربية الماشية من الإبل والغنم والماعز. وليس بها
كفاية من الماء العذب، ودرجة عذوبة الماء ٧٦-
١٠٠٪ (WILSON-MURROW, 1970)^(٣).

(١) واسط: من قرى الهفوف، تقع شرقه جنوب قري
غمسي، قال مقبل الذكر في كتابه: واسط قرية صغيرة،
تقع شمال الهفوف، حاصلاتها من النمر ثلاث منة
وعشرة أمانان، ومن الأرز أربع وثلاثون موسمية، وفيها
بيت مال شمانه من، وليس فيها سزارح (حمد الجاسر-
معجم المنطقة الشرقية).
(٢) الصحيح أن يقال منطقة القصيم.
(٣) أحد خبواب بريدة، انظر: حويلان Huwaylan.

واسط (also Al Awsat) Wasit

٤٥-٢٣-٢٢، ٤٢-١٦-٤٦. قرية وواحة
في منطقة الأفلاج بالمنطقة الوسطى على ارتفاع
٧٢٠ متراً فوق مستوى سطح البحر، على بعد
٤٢,٥٥ كم من ليلى عبر درب يستمر للأحمر.
وتقدر المساحة المزروعة بنحو ٢٥ هكتاراً، وبها
مدرسة، ودكانان. ويقدر عدد سكانها بنحو ٦١٠
نسمة (ETCO, 1970)^(٤).

واسط الحَيّ Wasit-Al-Hai

٣٢-٠٨-٠٠، ٤٦-٠٦-٠٠. مدينة قديمة
مشهورة في بلاد الرافدين، وربما كانت تقع في
شط الغراف^(٥) ليس بعيداً عن مدينة الحَيّ الحالية.
وقد أسسها الحجاج الوالي المشهور عام ٧٠٣م،
وكانت تسمى واسطاً؛ أي الوسطى، لأنها كانت في
مركز متوسط تقريباً بين الكوفة والبصرة والأهواز.

واسط أو الوَسَيْطِي (Wasit (or Wasaitah)

٤١-٤٢-٠٠، ٢٧-٣١-٠٠. ضاحية من
ضواحي حائل في جبل سَمَر، وهي تقع في اتجاه
البوابة الشمالية، ولا يفصلها عن حائل نفسها
سوى بطن واد وحقله المجاورة، ونسوق فيما
يأتي وصفاً شائفاً لداوتي Doughty يشير فيه إلى
ما أصاب السكان في واسط من نقص نتيجة وباء
عام ١٨٧١م:

منذ بضع سنين كان بهذا الشارع أربعون قهوة
تحولت الآن إلى خرائب (١٨٧٧-١٨٧٨م)؛ أي أنه

(٤) انظر: واسط Wasit.

(٥) انظر مادة هذا المدخل في المعجم، فستجد تفصيلات
أخرى.

الواسطَة (Al) Waastah

٥٨-٥٣-٢٣، ٥٣-٥٣-٣٨. قرية في منطقة المدينة المنورة، تقع على ارتفاع ٢٨٧ متراً فوق مستوى سطح البحر، ويقطنها من ٥٠٠ إلى ١٩٩٩ نسمة. وهي ترتبط بطريق جدة-ينبع الرئيس. وتشمل الأنشطة الاقتصادية فيها: زراعة القمح والبرسيم والنخيل والخضار وغيرها، مع تربية الماشية من الإبل والغنم والماعز والأبقار. وبها ماء كاف درجة عذوبته من ٧٦-١٠٠٪. ويوجد بها مدرسة ابتدائية ومتوسطة للبنين، ومستوصف (WILSON-MURROW, 1970).^(١)

الواسطَة (Al) Wasitah

١٩-١٤، ٥١-٥٠، ٤٦. قرية في محمية عدن على بعد نحو ٥ أميال من يشبم في الطريق إلى نصاب.

الواسطَة (Al) Wasitah

٥٢-٢٣، ٥٣-٣٨. انظر: الفرع (Wadi) Fara (Wadi).^(٢)

الواسطَة (Al) Wastah

٥٢-٢٣، ٥٣-٣٨. مكان يتوقف به المسافرون على الطريق السلطاني بين رابغ والمدينة المنورة، وتقع على مسيرة ٤٨ ساعة من الأولى. وتتألف الواسطَة من بضعة منازل، وقلعة قديمة، وبها مياه جارية لا تجف إلا نادراً ولكنها تنخفض في كثير من الأحيان في فصل الصيف.

(١) انظر: الواسطَة (Al) Wastah.

(٢) انظر: الواسطَة (Al) Wastah.

كان هناك أربعون أسرة يستضيفون أصدقاءهم كل يوم ويقدمون لهم أقدم القهوة، أما الآن فقد صارت واسط خرائب خالية من السكان، حيث توفي أهلها منذ سبع سنين في أثناء الوباء (مثلهم في ذلك مثل أهل الحي المتهدم في قفار، وموقع المتهدمة). وقد شاهدت أسوار المنازل الطينية وقد تعرت من أسقفها وأكث إلى السقوط؛ إذ نزع خشبها.

أما الحقول والآبار فقد صارت مهجورة، وأما أصحاب الأرض وورثتهم فقد هجروا أعمال الري منذ مدة طويلة حتى إن أشجار النخيل قد ماتت ولم يبق منها إلا التزر القليل تحمل عروشها الواهنة وقد آذنت خضرتها بالزوال. وقبل أن أغادر حائلاً رأيتهم يقطعون تلك الجذوع الجافة، ويخططون لزراعة بقع جديدة. وقد توفي في واسط ثلاثمئة من السكان، أما حائل فقد فقدت كل أسرة فيها شخصاً أو شخصين في ذلك الوباء، ولم تفقد أسراً الأبرياء أو المشايخ التي كانت تهتم بغذائها أياً من أفرادها. وكانت حالات الوفيات بين البدو الوافدين إلى حائل أكثر منها بين سكان المدينة نفسها، بيد أن العدوى كانت أخف وطأة في الصحراء، فلم تسبب أي وفيات بين السكان. وبعد الوباء أصابت المنطقة حمى خبيثة استمرت عامين.

ويقال إن واسطاً قد عادت مأهولة بالسكان منذ زيارة داوتي Doughty، وهي عبارة حالياً عن ضاحية صغيرة بها مزرعة نخيل ضخمة. وهي تقع نبالة بقية المدينة على الجانب الأبعد من وادي دعيجان، وأسفل الجزء الشمالي من جبل السمراء، كما تجاورها مقبرة حائل العامة.

التي تباع في هذا المكان بأسعار أقل من أسعارها في المدينة المنورة، كما نجد بالقرية بضعة حوانيت تشتري منها الجيوب وموز الجنة^(١) الضخم والخبز الجاهز والأرز والسمن وغيرها. أما التمور فتجلب من بساتين النخيل الواسعة. وبالقرب من مخيم القوافل توجد قلعة تتكون من سور خارجي من الحجر المهذب، وتتخلله فتحات للبنادق. ويعلوها مناريس لن تجدي أمام نيران المدفعية^(٢).

الوَاشِحِي Washihi

٢٢-٤٢-١٠، ٥٧-٥٩-١٠. قرية في وادي عَنَدَام^(٣) بسلطنة عمان.

وَاصِل (أولاد) (Aulad) Wasil

إحدى عشائر بربه من قبيلة مطير^(٤) في وسط شبه الجزيرة العربية.

(١) وردت نهجتها في المعجم هكذا plantain.

(٢) الوَاسِطَة: قرية عامرة على ثلاث عيون هي: الصَّارَة عين جارية عليها نخل وزراعة حسنة، والجديدة: جارية أيضاً غير أن ماءها أقل من ماء الصَّارَة، والثالثة - السُّفلى: مندثرة متوقفة عن الجريان. فيها سوق يوم السبت، عامر تباع فيه جميع الحاجات، سكانها بنو سالم من حرب تبعد عن المدينة ١٢٨ كيلاً على طريق بدر من المدينة وسبعة أكيال عن الحمراء مما يلي بدرأ - أيضاً-. عندها يفترق الطريق من المدينة إلى: طريق بدر غرباً، وطريق غَيْقَة جنوباً، ثم يجتمع الطريقان مرة أخرى في مستورة. والواسطة كانت تعرف بالصفراء ومنها أخذ الوادي اسمه (عائق البلادي، معجم معالم الحجاز).

(٣) انظر مادة هذا المدخل في المعجم، فستجد تفصيلات أخرى.

(٤) انظر مادة هذا المدخل في المعجم، فستجد تفصيلات أخرى.

ولاريب أن هذا هو المكان الذي وصفه بوركهاردت Burekhardt على النحو الآتي:

بعد تسع ساعات ونصف من الصفراء مررنا بقرية يقال لها الواسطة بنيت وسط أشجار النخيل، وبجوارها بساتين ممتدة من أشجار الفاكهة. ويوجد الماء في كل مكان في هيئة آبار أو عيون.

وبعد وقت قصير من مغادرة بوركهاردت Burekhardt هذه القرية في طريقه إلى بدر حَنِين عبر جبلاً يقال له نَيْبَة وَاسِط.

والوَاسِطَة على ما يبدو هي مكان التوقف الطبيعي بين بدر حنين وبشر عباس، وتبلغ المسافة بينها وبين الأولى حسب مختلف التقديرات من ١١ إلى ١٤ ميلاً. ويسمىها برتون Burton الحَمْرَاء أو الوَاسِطَة، ويصفها كما يأتي: هي قرية مستطيلة تنتشر في غير انتظام، وترجع تسميتها بالحَمْرَاء إلى حمرة الرمال التي بنيت القرية بالقرب منها، أو سميت الوَاسِطَة لوقوعها في منتصف الطريق بين ينبع والمدينة المنورة، فهي إذن في غير مكانها إلى حد كبير في خريطة بوركهاردت Burekhardt. والذين ينقلون منه يجعلونها في موضع أقرب إلى ميناء بالبحر مما هي عليه في واقع الأمر.

والحَمْرَاء نفسها عبارة عن مجموعة من المنازل الصغيرة أو الأكواخ التي بنيت من اللبن والطين، وسوفها من سعف النخيل، كما تتخللها فرج للهواء لها شيش من حين لآخر. وهي مكتظة بالسكان على ما يبدو في الأجزاء التي بها أسوار، ولكنها -كغيرها من القرى في أراضي الحجاز المقدسة- تكثر بها الآثار. وبها الكثير من المون

الواصل Wasil

٠٠-٠٣-١٥، ٠٠-٤١-٤٣. مكان للتوقف والاستراحة على طريق الحديدية-صنعاء باليمن وهي تقع بين الحديدية ومناخة، على مسافة ١٢ ميلاً عن طريق البر من الأولى. وهي عبارة عن سراي لاستراحة المسافرين، وقرية صغيرة بنيت على منحدرات جبل سافان^(١) على ارتفاع نحو ١٠٠٠ قدم فوق وادي حجّان^(٢)، و٤٢٠٠ متر فوق مستوى البحر. وقد درج المسافرون على قطع الرحلة عند الواصل والتوقف بها لمدة ساعة أو نحوها. ويقام سوق صغيرة في هذا المكان في أيام السبت يعرض به قدر محدود من الماشية، ويقم شيخ هذه المنطقة في الواصل، كما تتوفر المياه.

الواصل Wasil

٠٠-٢٩-٢٢، ٠٠-٤٤-٥٨. قرية ضخمة في بادية، وهي إقليم مهم كثير السكان من المنطقة الشرقية لسلطنة عمان. يقال إن الواصل -أو سوق يدية كما تسمى أحياناً- عبارة عن نحو ٣٠٠ منزل، ويسكنها نحو ١٥٠٠ نسمة، وبها سوق، كما تمتلك ٨٠ من الإبل، و١٥٠ حماراً، و٢٠٠ من الماشية، و٣٠٠٠ من الأغنام والماعز، كما يقال إن بها ٢٠٠٠٠ من النخيل. والتجارة من الأنشطة الرئيسة في الواصل؛ إذ تعد المدينة الوحيدة التي بها سوق بالمعنى الصحيح للكلمة.

(١) وردت تهجته في المعجم هكذا Safan.

(٢) وردت تهجته في المعجم هكذا Hajjan.

الواصل Wasali

٠٨-٥٦-١٦، ٠١-٤١-٤٢. قرية في مركز الريان بمنطقة جازان، تقع على ارتفاع ٣٧ متراً فوق مستوى سطح البحر، ويقطنها من ١٠١ إلى ٢٥٠ نسمة. وهي ترتبط مع طريق الطائف-أبها-جازان الرئيس بدرج مستو جيد وسيء، إلى لا بأس به، طوله ١,٥ كم. وبالقرية مدرسة، ومستوصف، وسوق، وعشرة دكاكين (ITALCONSULT, 1970).

واعر Wair

٣٤-٤٨-١٩، ٢٤-٣١-٤٢. قرية في مركز الحازمي بمحافظة بيشة في منطقة عسير، تقع على ارتفاع ١١٥٤ متراً فوق مستوى سطح البحر، ويقطنها أكثر من ٢٠٠٠ نسمة. وهي ترتبط مع طريق الباحة-العقيق-بيشة الرئيس بدرج مستو ومتموج ببطن واد سيء، إلى لا بأس به، طوله ٣٠,٥ كم (ITALCONSULT, 1970)^(٣).

الواغظات (قبيلة) Waidhat

إحدى قبائل اليمن^(٤).

(٣) واعر: من قرى بني منبه من شهران بمحافظة بيشة (حمد الجاسر، المعجم المختصر).

(٤) الواغظات: بطن من قبائل عك يسكنون في وادي مور، ومن أهم بلدانهم: الزهرة، واللحجة، والقابورية، وسوق الخميس، وحصن مختارة، والمعترض. وهي مناطق تتصل من ناحية الشرق ببلاد بني قيس من أعمال محافظة حجة. وللقبيلة عدة أقسام منها: المعاوضة، والقشوي، والعراجة، والنهاضم، والشعابية، والنواجبية، والحمامية، والكاسلية، وآل أبي الليل (إبراهيم المقحفي، ٢٠٠٢م، معجم البلدان والقبائل اليمنية، دار الكلمة بصنعاء). وانظر: اليمن Yemen؛ الواغظات.

الواعظات (قبيلة) Waazat

انظر: اليمن Yemen؛ تحت قبائل اليمن^(١).

الوافي Wafi

١٠٠٠-٢٢، ١٣-٥٩. وتسمى أيضاً باسم بلد بني راسب^(٢)، وهي قرية كبيرة في منطقة جعلان بسلطنة عمان، وتقع على بعد ٦ أميال تقريباً شمال بلاد بني بو حسن. ويسكنها كلها بنو راسب، وهي القرية الوحيدة التي تملكها القبيلة. وتتألف الوافي من ٣٠٠ منزل معظمها من الطين وبعضها مطليّ بالجبس ويحيط بها سور. وبساتين النخيل بها مزدهرة، وبها نحو ١٥٠٠٠ نخلة تقريباً يروها فلج يوصف أنه أحسن فلج في جعلان أو الشرقية باستثناء فلج المضبيبي الذي يملكه الجبوس. ويزرع بالوافي البرسيم والدخن، ومن الفاكهة الليمون والبرتقال والرمان والموز والزيتون والعنب والتمر الهندي. ويبلغ عدد الحيوانات: ٢٠٠ جمل، و٥٠ رأساً من الأبقار، و٤٠٠ رأس من الأغنام والماعز وبعض الحمير.

الوافي Wafi

٢٢-٣٧، ٥٩-٥٧. قرية في وادي عَنَدَام^(٣) في سلطنة عمان. ولا ينبغي الخلط بينها وبين ما ذكر آنفاً.

الواقيدي (أل) Wajdi

٢٩-٥٦، ١٧-٥٩، ١٧-٤٣. قرية في ظهران الجنوب في منطقة عسير، تقع على ارتفاع ٢٤٠٠ متر عن مستوى سطح البحر، ويقطنها من ١٠١ إلى ٢٥٠ نسمة. وهي ترتبط مع طريق أبها-خميس مشيط-نجران الرئيس بدرج جبلي وتموج جيد وسيح، إلى لا بأس به، طوله ٨,٢ كم (ITALCONSULT, 1970).

واقصة (بئر) Waqsah

٢٧-٣٠، ٥٤-٤٣. بئر في شمال شرقي شبه الجزيرة العربية بالقرب من درب زبيدة في منتصف الطريق بين النجف ولينة تقريباً، وهي تقع مباشرة أسفل الجانب الجنوبي من جال واقصة، وهي بئر كبيرة وعميقة، وتحوي ماء عذباً.

واقصة (جال) Waqsah (Jal-Al)

٢٧-٣٠، ٥٤-٤٣. جال في شمال شرقي نجد^(٤).

الواكّة (وادي) Wakah

٢٦-٢٧، ١٧-٤١. أحد الأودية الصغيرة المنحدرة من الجانب الغربي من جبال أجا^(٥) في إمارة جبل سَمَر بنجد.

(١) هذا المدخل إضافة من المحقق لفائدة القارئ بسبب ورود التفصيلات عن القبيلة في مكان آخر. وانظر: الواعظات (قبيلة) Waidhat.

(٢) انظر: رَاسِب (بلد بني) Rasib (Balad Bani).

(٣) انظر مادة هذا المدخل في المعجم، فستجد تفصيلات أخرى.

(٤) انظر مادة هذا المدخل في المعجم، فستجد تفصيلات أخرى.

(٥) انظر مادة هذا المدخل في المعجم، فستجد تفصيلات أخرى.

وَال (بنو) (Bani) Wal

فرع من المشارق؛ إحدى قبائل الغافرية في سلطنة عمان.

وَالِيْبَة (بني) (Bani) Walibah

٥٦-٥٦-٣٩، ١٩-٣٣-٤١. قرية في محافظة بلجرشي في منطقة الباحة، تقع على ارتفاع ٢١٣٩ متراً فوق مستوى سطح البحر، ويقطنها نحو ١٠٠ نسمة. وترتبط مع طريق الطائف-أبها-جازان الرئيس بدرب جبلي وتمتوج لا بأس به، طوله ٥,٥ كم. وبالقرية سوق، و٤ دكاكين، وطاحون، وكهرباء (ITALCONSULT, 1970)^(١).

وَأَنْد (Wand)

٣٧-٣٢-٠٠، ٤٤-٠٠-٠٠. مقاطعة في قضاء كربلاء^(٢) بالعراق.

الْوَبَارِي (وادي) (Wubari)

٣٢-١٧-٠٠، ٤١-١٧-٠٠. أحد الأودية الصغيرة المنحدرة من الجانب الغربي من جبال أجا^(٣) في إمارة جبال سَمَر بنجد.

وَوَال (Wabal)

١١-٢٣، ٥٧-٥١-٠٠. قرية في وادي سَمَائِل^(٤) بسلطنة عمان.

(١) في مركز بني كبير بمنطقة الباحة في سِراة غامد.

(٢) انظر مادة هذا المدخل في المعجم، فستجد تفصيلات أخرى.

(٣) انظر مادة هذا المدخل في المعجم، فستجد تفصيلات أخرى.

(٤) انظر مادة هذا المدخل في المعجم، فستجد تفصيلات أخرى.

وَيْزَة (شعيب) (Shib) Wabar

٠٨-٠١-٢٠، ٢٣-٢١-٤١. انظر: وَبَر (ITALCONSULT, 1970).

وَيْزَة (Wabar)

١٤-٠١-٢٠، ١٧-٢١-٤١. قرية في محافظة المنندق بمنطقة الباحة، تقع على ارتفاع ١٠٤٠ متراً فوق مستوى سطح البحر، ويقطنها نحو ١٠٠ نسمة. وترتبط مع طريق الطائف-أبها-جازان الرئيس بدرب مستو وتمتوج ببطن واد سي، إلى لا بأس به، طوله ٧٨,٨ كم، ولكن يحتاج الشخص إلى ١,٥ ساعة مشياً؛ للوصول من القرية إلى ذلك الدرب (ITALCONSULT, 1970)^(٥).

وَيْزَان (آل) (Al) Wabran

إحدى عشائر آل بو رحمة من قبيلة المناصير^(٦) بعمان المتصالحة.

وَيْزَة (آبار) (Abrah) Wabrah

٢٥-٢٧، ٢٢-٤٨. مكان معروف للتخيم، ومورد ماء في الصمان على بعد نحو ١٤٠ ميلاً جنوب غرب مدينة الكويت، وهي على مقربة من الحد الجنوبي لسلطة شيخ الكويت، وتكاد تكون إما داخلها قليلاً وإما خارجها. وتعد

(٥) وَبَر: وادٍ بتهامة زهران يبدأ من نهاية أصدر نعاشر، والصغرة، ورباع، والجوفاء، وينتهي في أعلى وادي دوتة لأنه من رواضه (علي الزهراني، معجم بلاد غامد وزهران).

(٦) انظر مادة هذا المدخل في المعجم، فستجد تفصيلات أخرى.

وَبْرَة Wabrah

٤٦-٥٢-١٦-١٠-٤٣. قرية في محافظة الخوبة^(٢) في منطقة جازان، تقع على ارتفاع ٢٠٠ متر فوق مستوى سطح البحر، ويقطنها من ٥٠١ إلى ٢٠٠٠ نسمة. وترتبط مع طريق الطائف-أبها-جازان الرئيس بطريق مستو و متموج ممهد جيد وسيح، إلى لا بأس به، طوله ٨٣ كم، ولكن يحتاج الشخص إلى ١، ١ ساعة مشياً؛ للوصول من القرية إلى ذلك اندرب (ITALCONSULT, 1970).

وَبَل (عَيْن) Wabil (Ain)

٢٤-٢٣، ٢٦-٥٧. عين وبستان نخيل بالقرب من وبل في وادي الفرع^(٣) بسلطنة عمان.

= الحجاج وكان الأزهرى مأسورا معهم. وقال الأزهرى في (التهديب): ورأيت في البادية ركة غير مطوية، يقال لها ثبرة، وكانت واسعة كثيرة الماء. وجميع الأقوال المتقدمة تنطبق على مُسَمَّى واحد، وهي آبار واقعة في شرقي الصَّمان، في الجنوب الشرقي من طَوَيْلَع (الصَّبِيَعَاتِ الآن). أما القول إن ثَبْرَة في ديار ضبة - كما في كلام الأزهرى أبي منصور على ما نقل عنه ياقوت - والقول إنها في بلاد بني تميم كما تقدم في كلام صاحب (بلاد العرب) وكلام نصر الإسكندري - فلا تخالف بين القولين؛ لأن بني ضبة قد اختلطت مع بني تميم في المنازل لقربى النسب منذ عهد قديم. وكانت بلاد بكر بن وائل تجاور بلاد بني تميم من الناحية الشمالية بعد أن أزالتهم بنو تميم بعد ظهور الإسلام بزمن يسير من هذه البلاد التي كثرت فيها الوثائق بين القبيلتين، ومنها يوم ثبرة. وثبرة، تعرف الآن باسم وَبْرَة، تقع في الشَّيْط العُطْشان، وهو الشرقي في طرفه الجنوبي، على طريق المُبَيْجِص، وهو طريق كانت تسلكه القوافل إلى الكويت وقد هجر (حمد الجاسر، معجم المنطقة الشرقية).

(٢) تسمى الآن محافظة الحُرث.

(٣) انظر مادة هذا المدخل في المعجم، فستجد تفصيلات أخرى.

وبرة المحطة الرئيسة للقبائل المتنقلة بين الساحل والداخل في هذا الجزء من شبه الجزيرة العربية. وكما سبق أن ذكرنا في مقالتنا عن الصمان، يقع الطريق المؤدي من وبرة إلى نجد في منتصف المسافة بين الطرفين الشمالي المؤدي من الكويت إلى القصيم، والطريق الجنوبي المؤدي من الهنوف إلى الرياض. ويوجد عند وبرة أكثر من ١٠٠ بئر في مساحة تبلغ ٤٠٠ ياردة مربعة، وليست كلها صالحة للاستعمال. وتحفر هذه الآبار في صخور من الحجر الرملي بأعماق ٣ قامات أو ٤، وهي معروفة منذ القدم، وتتميز بحزوز الجبال في أطراف فوهاتها من جراء حَزَّ الجبال التي تستخدم لرفع الدلاء، ومعظم مياه هذه الآبار ضاربة للملوحة. وتمثل وبرة نقطة التقاء مهمة لكثير من الطرق: أحدها يؤدي إلى المجموعة في سدير حيث يترك وبرة باتجاه جنوب غرب-الغرب عبر ضلوع من صخور الحجر الرملي الوعرة، بينما يترك الطريق المباشر إلى الرياض وبرة متجهاً نحو الجنوب الغربي تقريباً، وإلى الغرب من هذا الطريق وبعد أن يدخل في أرض وعرة توجد أنقاض قلعة صغيرة على أحد التلال^(١).

(١) وبرة هي ثَبْرَة قديماً؛ والثَبْرَة لغة الأرض السهلة والحفرة - وفي (معجم البلدان). ثَبْرَة اسم ماء في وسط واد في ديار ضَبَّة يقال لذلك الوادي الشواجن. وفي كتاب (بلاد العرب): ثم بين طَوَيْلَع والرَّمَادَة ماء يقال لها قَنْوَر، وهي لبني مناف بن دارم. وماءه ملحة تسمى ثَبْرَة، قريبة من الشَّيْطِين لهم أيضاً. وقال الأزهرى: - فيما نقل ياقوت: مَقَوَّأ ظهرهم بحفر أبي موسى وقَوَّزوا بالذَّبَّ، ووردوا صيحة خامسة ماء يقال له ثبرة. قال هذا في كلامه على القرامطة لما رجعوا من الهَبِير بعد نهب =

وَيْبِل Wabil

١٠٠-٢٤-٢٣، ٢٠٠-٢٦-٥٧. قرية في وادي الفرع^(١) بسلطنة عمان.

وَيْبَلَان (وادي) Wubalat Wadi

٤٢-٣٢-٢٠، ٤٢-٥١-٤٠. قرية في وادي أضم بمحافظة الليث في منطقة مكة المكرمة يقطنها نحو ١٠٠ نسمة. وترتبط مع الطريق الساحلي بدر ب مستو وتمتوج بيطن واد لا بأس به، طوله ٢, ١٠٨ كم، لكن هناك خمس ساعات مشياً من هذا الدرب إلى القرية (ITALCONSULT, 1970).

وَيْبِير (حالة) Wabil (Halat)

٥٤ - ٣٥ - ٢٦، ٢٥ - ٣٢ - ٥١. جزيرة في الخليج العربي بالجانب الشرقي من رأس البر القطري على بعد نحو ٤ أميال جنوب خور شقيب^(٢).

وَيْتْد (جبل) Wuttid (Jabal)

١٠٠-٠٩-٢٧، ١٠٠-٤٦-٣٦. جبل في قسم من الحجاز يسمى بالشفاء بين تبوك والوجه^(٣).

الْوَيْتْد Buitid

٢٨-٤١-١٦، ١٠٣-٠٣-٤٣. قرية في محافظة صامطة في منطقة جازان، تقع على ارتفاع ٩٧ متراً فوق مستوى سطح البحر، ويقطنها من ٥٠١ إلى

- (١) انظر مادة هذا المدخل في المعجم، فستجد تفصيلات أخرى.
- (٢) يلاحظ الخطأ في رسم الاسم بالحروف اللاتينية.
- (٣) شمال غرب أبو أراكة بوادي الجزل؛ أحد روافد وادي الحمض.

٢٠٠٠ نسمة. وهي ترتبط مع طريق الطائف-أبها-جازان الرئيس بدر ب مستو ممهد جيد، إلى لا بأس به طوله ٥, ٦٤ كم (ITALCONSULT, 1970)^(٤).

وَيْتْر (جبل) Witar (Jabal)

٠٠-٤٢-٢٧، ٠٠-٤٢-٣٦. جبل وتر Witar عند داوتي Doughty؛ جبل بركاني عال بالحجاز يقع في الحافة الغربية لحره عويرض في منطقة الرهاة (الرحا). وجبل وتر، مع جبل شيان، يقفان عند رأس وادي الرّمضة^(٥) الذي يفصل القسم الشمالي من القسم الجنوبي من حره عويرض. وجبل وتر يبعد رحلة يوم طويلة إلى الجنوب الغربي من محطة سكة الحديد بقلعة الأخضر^(٦).

الْوَتْر (وادي) Wutar (Wadi)

٠٠-٠٥-٢٥، ٠٠-٢٠-٤٦. واد بالجانب الغربي من الخفس في منطقة العارض^(٧) بوسط شبه الجزيرة العربية^(٨).

(٤) الوَتر: من قرى صامطة شرقي قرية أبي الحجر (محمد العقيلي، معجم مقاطعة جازان).

(٥) انظر: الرّمضة (وادي) Rumuthah (Wadi).

(٦) شيان: جبل في ديار بني عطية تراه من تبوك جنوباً، قرب حره العويرض بجانبه آخر يقرون معه، فيقولون: وند وشيان. ولأهل تلك الناحية تليل لطيف في اسميهما، فيقولون إنه بعد الطوفان رأى نبي الله نوح -عليه السلام- رأس جبل شيان فقال: شيء بان. أي ظهر فصار اسمه. أما وند، فيقولون: لأنه يشبه الوند في الأرض (عائق البلادي، معجم معالم الحجاز). ويبدو أن الأمر التيسر على الشيخ البلادي فالجبل اسمه (وتر)، وليس وند.

(٧) انظر مادة هذا المدخل في المعجم، فستجد تفصيلات أخرى.

(٨) شعيب الوتر -بالضم-، والوتر-بالفتح- اختفت =

وَتَيْد (جبل) Wutaid (Jabal)

٥٥-٢٣، ١٠-١٧-٥٢. ضلع في عمان المتصالحة يمثل الحد بين الظفرة^(١) وسبخة مطي.

الوَيْبِرَة Watirah

١٥-٢١-٥٩، ٢٨-٤٠. قرية في الطائف بمحافظة الطائف في منطقة مكة المكرمة، تقع على ارتفاع ١٦٩٣ متراً فوق مستوى سطح البحر، وسكانها نحو ١٠٠ نسمة. وهي ترتبط مع طريق الطائف-أبها-جازان الرئيس بدرج جبلي مستو وتمتوج بطن واد سيح، إلى لا بأس به، طوله ١٤ كم (ITALCONSULT, 1970).

وَتَيْشَة Wutayshah

٢٩-٠٨-١٧، ٤٢-٤١-٤٢. قرية في محافظة صبيا بمنطقة جازان، تقع على ارتفاع ٧٥ متراً عن مستوى سطح البحر، ويقطنها أكثر من ٢٠٠٠ نسمة. وهي ترتبط مع طريق الطائف-أبها-جازان الرئيس بدرج مستو لا بأس به، طوله ٥,٥ كم. وبالقرية دكانان (ITALCONSULT, 1970).

وَتَال Wathal

٣٠-٢٦، ٠٠-٤١-٤٣. انظر: أثال^(٢) Wathal.

وَتْن Wathan

١١-٥١-١٧، ٠٩-٢٣-٤٣. قرية في ظهران الجنوب بمنطقة عسير، تقع على ارتفاع ٢٣٨٥ متراً عن مستوى سطح البحر، ويقطنها نحو ١٠٠ نسمة. وهي ترتبط مع طريق أبها-خميس مشيط-نجران الرئيس بدرج مستو وتمتوج بطن واد لا بأس به، طوله ٢,١ كم (ITALCONSULT, 1970).

وَتَيْلَان Wathailan

١٥-٢٥، ٠٠-١٩-٤٧. انظر: أتيلان Wathailan.

وَتَيْلَان Wuthailan

٢٣-٤٤، ٠٠-٤٥-٤٦. انظر: أتيلان Wuthailan^(٣).

وَتَيْلَان Wuthaylaan

٥٩-٢٣، ٠١-٤١-٤٤. قرية في منطقة الرياض، تقع على ارتفاع ٩٢٧ متراً فوق مستوى سطح البحر، ويقطنها من ١٠٠ إلى ٤٩٩ نسمة. وهي ترتبط بطريق ظلم-الرياض الرئيس بدرج مستو وتمتوج سيح، طوله ٥٦ كم، وهو عرضة للغبار وفيضان الأودية والطيني والغرين. وتشمل الأنشطة الاقتصادية فيها: زراعة القمح والبرسيم والنخيل والخضار وغيرها، مع تربية الماشية من الإبل والغنم والماعز والأبقار. وليس بها كفاية

(٢) هذا المدخل إضافة من المحقق لفائدة القارئ بسبب تعدد أسماء المكان.

(٣) هذا المدخل إضافة من المحقق لفائدة القارئ بسبب تعدد أسماء المكان.

= تسميتهما بالوتر، وأصبح الأول يسمى بالبطحاء، والثاني يسمى صليوخوا، وهو المقصود هنا.

(١) انظر مادة هذا المدخل في المعجم، فستجد تفصيلات أخرى.

(٢) هذا المدخل إضافة من المحقق لفائدة القارئ بسبب تعدد أسماء المكان.

الْوَجْبَة Wajbah

١٥-١٠٥-٣٦، ٤٥-٤٢. قرية في محافظة خميس مشيط بمنطقة عسير، تقع على ارتفاع ١٩٩٥ متراً عن مستوى سطح البحر، ويقطنها من ٢٥١ إلى ٥٠٠ نسمة. وهي ترتبط مع طريق أبها-خميس مشيط-نجران الرئيس بدرج مستوى لا بأس به، طوله ٧,١ كم (ITALCONSULT, 1970).

الْوَجْبَة (Al) Wajbah

٦٠-١٧-٢٥، ٣٥-٢٣-٥١. مستوطنة صغيرة في داخل قطر^(٤) بشرفي شبه الجزيرة العربية.

الْوَجْعَة Wajah

٠٣ - ٤٧ - ١٦ - ٥٦، ١٢ - ٤٣. قرية في محافظة الخوبة^(٥) في منطقة جازان، تقع على ارتفاع ٢٧٣ متراً فوق مستوى سطح البحر، ويقطنها من ٥٠١ إلى ٢٠٠٠ نسمة. وترتبط مع طريق الطائف-أبها-جازان الرئيس بطريق مستو ومنتوج مهده جيد وسيء، إلى لا بأس به، طوله ٩٧,٥ كم، ولكن يحتاج الشخص إلى ١,١ ساعة مشياً؛ للوصول من القرية إلى ذلك الدرب (ITALCONSULT, 1970).

الْوَجْه (Al) Wajh

٠٠-١٣-٢٦، ٠٠-٢٧-٣٦. مدينة على ساحل الحجاز، وتقع في منتصف المسافة بين طرف شبه جزيرة سيناء وينبع. والمدينة المقامة (٤) انظر مادة هذا المدخل في المعجم، فستجد تفصيلات أخرى.
(٥) تسمى الآن محافظة الحُرث.

من انماء العذب، ودرجة عذوبة الماء ٠-٢٥٪ (WILSON-MURROW, 1970)^(٦).

وَيْثَلَان Wuthaylaan

٣٧-٢٩-٢٥، ٤١-٢٥-٤٤. قرية في منطقة الرياض، تقع على ارتفاع ٦٦٥ متراً فوق مستوى سطح البحر، ويقطنها من ١٠٠ إلى ٤٩٩ نسمة. وهي ترتبط بطريق ظلم-الرياض الرئيس بدرج مستو ومنتوج لا بأس به، طوله ٢ كم، وهو عرضة للغبار وفيضان الأودية والظمي والغرين. وتشمل الأنشطة الاقتصادية فيها: زراعة القمح والبرسيم والنخيل والخضار وغيرها، مع تربية الماشية من الإبل والغنم والماعز والأبقار. وليس بها كفاية من انماء العذب، ودرجة عذوبة الماء ٠-٢٥٪ (WILSON-MURROW, 1970)^(٧).

الْوَجَاج (قصر) Wajaj (Qasr-Al)

٠٠-٢٤-٢٥، ٠٠-٣٨-٤٩. اسم آخر للقصر الشرقي في واحة الأحساء^(٨) بشرفي شبه الجزيرة العربية.

(١) وَيْثَلَان: - مشتق من لفظ الأثل الشجر المعروف، أصله أَيْلَان، تصغير أثلان - وهو قرية زراعية صغيرة، واقعة في غربي عرض شمام، شرق شمال هجرة عروى، وسكانها من بني زيد (سعد بن جندل، معجم عالية نجد). وهي في مركز عروى بمحافظة الدوادمي.
(٢) وَيْثَلَان: قرية زراعية قديمة، واقعة في بلاد السر، في ناحيتها الشمالية تابعة للدوادمي، وتبعد عنها مئة وستين كيلاً تقريباً في الشمال الشرقي (سعد بن جندل، معجم عالية نجد). وهي في مركز وَيْثَلَان بالسر في محافظة الدوادمي.
(٣) انظر مادة هذا المدخل في المعجم، فستجد تفصيلات أخرى.

على الجانب الشمالي لخليج يحمل الاسم نفسه. وهي تتكون بصورة رئيسة من أكواخ، غير أن بها بضعة منازل حجرية، ويصل عدد سكانها إلى نحو ٢٠٠٠ نسمة.

وإلى الشرق من المدينة بمئة ياردة، توجد قلعة فوق تل ذي قمة مستوية. وسوق المدينة غير عامرة بالبضائع، ولكن يمكن الحصول على بعض علف الماشية، أما الماء فنادر وتشوبه ملوحة، ويحصل عليه من بئر عمقها نحو ٣٠ قدماً تقع على مسافة نحو ١٠٠٠ ياردة إلى الشرق من القلعة. والساحل في المنطقة المجاورة عبارة عن جروف مرجانية يبلغ ارتفاعها من ٥٠ إلى ٧٠ قدماً. ويوجد بين هذه التلال وتلال أخرى شديدة الانحدار على مسافة ٣ أو ٤ أميال بالداخل سهل منخفض تكثر به السباح بالقرب من البحر وتكسوه قشرة ملحية، أما الميناء فالطريق إليه سهل ولا تعترضه أي أخطار، وهو مستطيل الشكل، يبلغ طوله ثلاث كابلات، ومدخله ٢٥٠ ياردة في العرض بين الشعاب المرجانية. وتعد القلعة علامة واضحة للسفن التي تدخل المرفأ، كما تقوم بالمهمة نفسها أيضاً قلعة أخرى ارتفاعها ٥٠ قدماً على الجانب الجنوبي من الخليج. وأفضل مرسى بعمق ٦ قامات يقع على بعد نحو كابل جنوب-شرق-جنوب الطرف الجنوبي للقربة، مع عدم وجود مكان يتسع لأكثر من سفينة متوسطة الحجم. وعلى بعد نحو ٦ أميال إلى الشرق من الوجه توجد قلعة تحيط بها التلال تقريباً، وبها حامية تركية صغيرة، وهي مخزن حبوب لاستخدام القوافل التي تقصد مكة المكرمة^(١).

(١) الوجه: - على الاسم المعروف - كان هذا الاسم يطلق =

= على واد من أودية تهامة، ينزله الحجاج القادمون بطريق الساحل من مصر أو الشام، ولهذا كثر ذكره في رحلات الحج، كما كان يطلق على ميناء يقع في مصب ذلك الوادي في البحر. قال العبدري في رحلته - وقد حج سنة ٦٨٩هـ -: ومن كثافة إلى الوجه ثلاثة أيام، وهو ماء عذب صيب، في أصل الجبل مثل الأول، ولكنه ليس في الغزارة والإمكان مثله، ووقعت فيه في بعض الأعوام في الحجاج مقتلة عظيمة، قتلهم العرب، وانتهبهم - وأشار إلى رسالة ابن المنير - وكان الحجاج مغاربة، والركب المصري قد تخلف ذلك العام فتجاسر المغاربة على النفوذ، فاتفق لهم ما اتفق، والوجه هو منتصف الطريق، على التحقيق. ونص ما جاء في رسالة ابن المنير: وحيا الله الوجه وإن كانت عليه تلك الواقعة، فما أحسنه إذا لمححه الفكر وإن كانت عليه السيوف لامة.

وقال ابن فضل الله العمري في كتاب (مسالك الأبصار) - في وصف الوجه -: هو جفار في واد يسبح ماؤه ليلاً ويشع نهاراً، يرد مائه كأنه ماء النيل والمفرات، وكثيراً ما يحصل للمحاج على منزله العذب زحام، ويقع بينهم بسببه مشاجرات وخصام.

وزار فنيي الوجه سنة ١٩٥١م فقال عنها: يقدر العارفون سكان الوجه بـ ١٥٠٠ نسمة، وبلدة الوجه اليوم أقل ثراء ورفاهية مما كانت عليه قبل الحرب العالمية الثانية، عندما كانت ميناء للفحم الذي تزود به البواخر المخديوية، وغيرها من السفن التجارية، وقد حظر تصدير البضائع وخاصة السمن الذي كانت أسواق مصر تطلبه بكثرة، والشيء الوحيد الذي تصدره الوجه هو فحم الخشب، يشحن على (السنايك) في أكياس وزن الواحد منها قنطار، ويباع في السويس بـ ١٢٥ قرشاً مصرياً، وكانت ميناء الوجه نشيطة في تصدير الأغنام - قبل حظر التصدير - إلى السويس. ومدينة الوجه قسمان: أعلى وأسفل، وفي كل قسم عدد من البيوت والأعلى بيوته أحسن، وإن كانت أقل، ويشرف على القسم الأسفل قلعة كبيرة. فوق هضبة عالية فنبو رائعة وإن لم أرها من الداخل، ويحلها رجال الشرطة، وفي القسم الأسفل السوق، وهو نشيط وكذا دوائر الحكومة. وكانت الوجه قديماً تعتمد في مياه الشرب على عدد من الصهاريج التي تجتمع فيها =

الوجه (Al) Wajh

٤٠-١٣-٢٦، ٣١-٢٧-٣٦. قرية في المنطقة الشمالية^(١)، تقع على ارتفاع ١٩ متراً فوق مستوى سطح البحر، ويقطنها من ٢٠٠٠ إلى ٩٩٩٩ نسمة. وهي ترتبط بطريق ينبع-الوجه-ضبا الرئيس. وتشمل الأنشطة الاقتصادية فيها: زراعة البرسيم والنخيل والخضار وغيرها، مع تربية الماشية من الإبل والغنم والماعز والأبقار، وصيد الأسماك. وبها ماء كاف درجة عذوبته من ٢٥-٠٪. ويوجد بها مدرسة ابتدائية ومتوسطة للبنين، ومدرسة ابتدائية للبنات، ومستوصف، ومركز إقليمي، ومحكمة، وريد وبردق وهاتف، وقوات أمن، وشبكة ماء، وكهرباء، ومحطة بنزين (WILSON-MURROW, 1970)^(٢).

وجه الحسن Wajh Al Hasan

٣١-٠٨-١٧، ٤٤-٢٧-٤٢. قرية في محافظة صبياء في منطقة جازان، تقع على ارتفاع ٢٩ متراً عن مستوى سطح البحر، ويقطنها أكثر من ٢٠٠٠ نسمة. وهي ترتبط مع طريق الطائف-أبها-جازان الرئيس بدرج مستوى سعي، إلى لا بأس به، طوله ١٩ كم (ITALCONSULT, 1970).

= مياه الأمطار، أما الآن فينقل الماء من وادي السيل الذي يبعد نحو ستة أميال من آبار هناك، ويقرب هذه الآبار هناك تقوم القلعة المشهورة باسم قلعة الزريب، وقد زرتها برفقة الدكتور د. ج. هو غارث في يناير سنة ١٩١٨ في طريق عودتنا من جدة إلى العقبة فالسويس، بعد أن بحثنا سياسة شبه الجزيرة العربية مع الملك حسين (حمد الجاسر، معجم شمال المملكة).
(١) الصحيح أنها في منطقة تبوك بين أم ليج والوجه.
(٢) انظر: الوجه (Al) Wajh.

وجه الحضن Wajh Al Hadn

٠٧-٢٠-١٨، ٣٥-٥٣-٤١. قرية من قرى قنا والبحر بمنطقة عسير، تقع على ارتفاع ٥٢٩ متراً فوق مستوى سطح البحر، ويقطنها من ٥٠١ إلى ٢٠٠٠ نسمة. وهي ترتبط مع الطريق الساحلي الرئيس بدرج مستوى متموج لا بأس به، طوله ٤,٣ كم (ITALCONSULT, 1970)^(٣).

الوجه (Al) Wujayaan

٣٩-١٥-٢٦، ٤٢-٥٩-٤٣. قرية في منطقة بريدة^(٤)، تقع على ارتفاع ٦٣١ متراً فوق مستوى سطح البحر، ويقطنها أقل من ١٠٠ نسمة. وهي ترتبط بطريق ساجر-بريدة الرئيس بدرج مستوى متموج سعي، طوله ٣ كم، وهو عرضة للغبار وفيضان الأودية والظمي والغرين. وتشمل الأنشطة الاقتصادية فيها: زراعة القمح والبرسيم والنخيل والخضار وغيرها، مع تربية الماشية من الإبل والغنم والماعز والأبقار. وبها ماء كاف درجة عذوبته من ٥٠-٢٦٪ (WILSON-MURROW, 1970)^(٥).

الوجه (Al) Wajyah

٠٦-٢١-١٧، ٤٤-٤٢. قرية في محافظة صبياء بمنطقة جازان، تقع على ارتفاع ١١٢ متراً عن مستوى سطح البحر، ويقطنها

- (٣) تنطق وتكتب أحياناً وجه أم حضن حسب اللهجة التهامية.
(٤) الصحيح أن يقال منطقة القصيم.
(٥) الوجهان: أحد حُبوب بريدة الصغيرة يقع إلى جهة الجنوب الغربي من بريدة (محمد العبودي، معجم بلاد القصيم).

متراً فوق مستوى سطح البحر، ويقطنها نحو ١٠٠ نسمة. وترتبط مع الطريق الساحلي بدراب مستو ومتموج بيطن واد سبي، إلى لا بأس به، طوله ١,٧٧ كم، ولكن يحتاج الشخص إلى ٣,٠ ساعة مشياً؛ للوصول من القرية إلى ذلك الدرب (ITALCONSULT, 1970).^(٥)

الوَحْلَة Wahlah

٣٥ - ٤٧ - ١٦، ٤٩ - ٤٢ - ٤٢. قرية في مركز المضايا في منطقة جازان، تقع على ارتفاع ١٢ متراً فوق مستوى سطح البحر، ويقطنها من ٥٠١ إلى ٢٠٠٠ نسمة. وترتبط مع طريق الطائف-أبها-جازان الرئيس بطريق مستو لا بأس به، طوله ٢٥ كم. وبالقرية دكانان (ITALCONSULT, 1970).^(٦)

الوَحْمَر Waham

٠٩ - ٥٤ - ١٦، ٠٣ - ٥٨ - ٤٢. قرية بمحافظة أحد المسارحة في منطقة جازان، تقع على ارتفاع ١٢١ متراً فوق مستوى سطح البحر، ويقطنها من ٢٥١ إلى ٥٠٠ نسمة. وهي ترتبط مع طريق الطائف-أبها-جازان الرئيس بدراب مستو بيطن واد لا بأس به، طوله ٦,٤٥ كم، ولكن

(٥) الوَحْلَة: قرية من قرى قبيلة الأحلاف بنهامة زهران. وتقع في علو وادي جدوقة شمال قرية الأسيرة (علي الزهراني، معجم بلاد غامد وزهران).
(٦) الوَحْلَة: على اسم المرة الواحدة من الوحل - قرية شمال المضايا وهي أقدم من المضايا، فقد أورد اسمها صاحب كتاب (نفع العود) - مخطوط - ولم يشر إلى المضايا (محمد العقيلي، معجم مقاطعة جازان). في مركز الحكامية في منطقة جازان.

من ٢٥١ إلى ٥٠٠ نسمة. وهي ترتبط مع طريق الطائف-أبها-جازان الرئيس بدراب مستو لا بأس به، طوله ٢٠ كم، ولكن يحتاج الشخص إلى ست ساعات مشياً؛ للوصول من القرية إلى ذلك الدرب (ITALCONSULT, 1970).^(٧)

الوَحَاشَا Wahaishah

فرع من قبيلة النُعَيم^(٨) في عمان والبحرين وقطر.

الوَحَاشَة (قبيلة) Wahasha

انظر: عدن (محمية) Aden (Protectorate)؛ تحت قبائل عدن^(٩).

الوَحَاشِيَّة Wahashiyah

٠٦ - ١٤ - ١٧، ٠٧ - ٤٣ - ٤٢. قرية في محافظة صبياء بمنطقة جازان، تقع على ارتفاع ٧٨ متراً عن مستوى سطح البحر، ويقطنها نحو ١٠٠ نسمة. وهي ترتبط مع طريق الطائف-أبها-جازان الرئيس بدراب مستو لا بأس به، طوله ١٣ كم (ITALCONSULT, 1970).^(١٠)

الوَحْشَة (دار) Wahashah (Dar Al)

٢٥ - ١٩ - ٠٦، ١٩ - ١٩ - ٤١. قرية في محافظة قلوة بمنطقة الباحة، تقع على ارتفاع ٨٤٠

(١) في مركز الكدمي بمحافظة صبياء في منطقة جازان.
(٢) انظر مادة هذا المدخل في المعجم، فستجد تفصيلات أخرى.
(٣) هذا المدخل إضافة من المحقق لقائدة القارئ بسبب ورود التفصيلات عن القبيلة في مكان آخر.
(٤) الوَحَاشِيَّة: حلة جنوب حلة الدغاس في جهة الحسيني (محمد العقيلي، معجم مقاطعة جازان).

الْوَحْفَاد (AI) Wakhfad

١٠٠-٠١-١٤، ٠٠-٥٣-٤٣. محطة استراحة في اليمن على الطريق بين الحديدية وإب عبر بيت الفقيه والعُدَيْن، وهي فيما يظهر على بعد نحو ٨ أو ٩ أميال من العُدَيْن. وفي الوقت الذي زارها فيه نيبور Niebuhr كانت الوخفاد مستوطنة مهجورة ليس بها سوى مقهى وجدول طيب من المياه.

الْوَدَاعِين (AI) Wadain

٥٥-٥٨-٢١، ٤٢-٥٧-٤٥. قسم من الهدار بالأفلاج، وهي مجموعة مزارع يقطنها نحو ٢٥٠ نسمة (ETCO, 1970).^(٦)

الْوَدَاعِين Widain

أحد أقسام قبيلة الدواسر^(٧) بجنوب غربي شبه الجزيرة العربية^(٨).

الوَدَام Wudam

٤٨-٤٨-٢٣، ٣٢-٥٧. ميناء على ساحل الباطنة بسلطنة عمان يخدم منطقة وادي بني غافر، وهو يقع على البحر على مسافة ٣ أميال من

(٦) انظر: الهدار (AI) Haddar.

(٧) انظر مادة هذا المدخل في المعجم، فستجد تفصيلات أخرى.

(٨) الوَدَاعِين: من سالم من آل زايد من الدواسر، واحدهم ودعاني؛ ومنهم: الخماسين، والولامين وآل حنيش، وآل محمد. وآل عويمر، وآل معني، وآل ضويان، والرواشدة، والجماعين. وبلادهم في جهات وادي الدواسر، قرب السليل، ومنها الأطواء، وخيران، وحمام، والحسي، والروضة، والعاقول، والمجمعة، ومران (انظر: حمد الجاسر، معجم قبائل المملكة العربية السعودية).

يحتاج الشخص إلى ١, ٠ ساعة مشياً؛ للوصول من القرية إلى ذلك الدرب. وبالقرية دكان (ITALCONSULT, 1970).^(٩)

الوَحِيد Wahi

٢٥-٤٥-١٧، ٤٢-٥٦-٤٣. قرية بالمجمع في منطقة نجران، تقع على ارتفاع ١٣٨٩ متراً عن مستوى سطح البحر، ويقطنها من ٢٥١ إلى ٥٠٠ نسمة. وهي ترتبط مع طريق أبها-خميس مشيط-نجران الرئيس بدرب مستو ببطن واد جيد، إلى لا بأس به، طوله ١٠٣ كم (ITALCONSULT, 1970).^(١٠)

الْوَحَيْرِش (وادي) Wahairish

١٠٠-٥١-٢٤، ٠٠-٢١-٤٦. أحد روافد وادي حنيفة^(١١) في نجد^(١٢).

الْوَحَامَة (قصور) Wakhamah (Aksur)

٠٠-١٨-٣١، ٠٠-١٦-٤٥. أرض في قضاء السماوة^(١٣) بولاية بغداد في العراق.

(١) الرحم: من قرى القشلة، في بلاد المسارحة (حمد الجاسر، المعجم المختصر).

(٢) الرحيد: هجرة للفقهاء، من يام، في نجران (حمد الجاسر، المعجم المختصر). ويلحظ الخطأ في رسم الاسم بالحروف اللاتينية.

(٣) انظر مادة هذا المدخل في المعجم، فستجد تفصيلات أخرى.

(٤) الأَحْيَرِش: تصغير أحرش من الحرش، وهي الحثالة ولخشونة - رافد من روافد وادي حنيفة يسيل من قمة طويق مشرقاً حتى يصب في وادي حنيفة بين قريتي العيينة والجيلية، يحده من الجنوب وادي الأبيطح، ومن الشمال الغربي وادي أم كثير (عبدالله بن خميس، معجم اليمامة). ويسمى الآن الوحيرش.

(٥) انظر مادة هذا المدخل في المعجم، فستجد تفصيلات أخرى.

الوُدَيّ (Al) Wuday

١٠-٣٦-٢٤، ١٥-٥٧-٤٣. قرية في منطقة الرياض، تقع على ارتفاع ٩٠٤ أمتار فوق مستوى سطح البحر، ويقطنها من ١٠٠ إلى ٤٩٩ نسمة. وهي ترتبط بطريق شقراء-الطائف الرئيس بدرج مستو و متموج سيئ، طوله ٢٦ كم، وهو عرضة للغبار وفيضان الأودية والطيني والغرين والجلاميد. وتشمل الأنشطة الاقتصادية فيها: زراعة القمح والبرسيم والنخيل والخضار وغيرها، مع تربية الماشية من الإبل والغنم والماعز والأبقار. وليس بها كفاية من الماء العذب، ودرجة عذوبة الماء ٢٥-٠٪ (WILSON-MURROW, 1970)^(٣).

الوُدَيّ (Al) Wudayy

١٦-٣٥-٢٥، ٤٧-٤٥-٤٥. جزء من عشيرة سدبر. وهي مزرعة يقطنها نحو ٤٠ نسمة (ETCO, 1970)^(٤).

الوُدَيّات Widaiyaj

٠٠-٤٦-٢٤، ٠٠-٢٦-٥٦. قرية في سلطنة عمان بولاية شناس الفرعية^(٥).

(٣) الوُدَيّ: تصغير واد - واد يقع جنوباً غربياً من هضبة جبلة، وشمالاً شرقياً من النيوان، وميله يدفع في بطن الرشا (التسرير قديماً) وقديماً كان يسمى ودي الركبان، لأن الركبان كانوا يختبئون فيه. وقد تأسست فيه هجرة حديثة نسبي باسمه لقبيلة الهمتان ذوي غائب تابعة للدوادمي، تبعد عن مدينة الدوادمي شمالاً ستين كيلاً تقريباً (سعد بن جنيد، معجم عالية نجد).

(٤) انظر: عُشَيْرَة (عشيرة سدبر) Ushayrah (or Ushayrat). Sudayr.

(٥) يلحظ الخطأ في رسم الاسم بالحروف اللاتينية.

المصنعة، و٦ أميال من السوق. وتتألف المدينة من نحو ٤٠٠ كوخ أغلبها للبلوش، والعرب الهنأويّة، والمقانة، وبني حماد. ويسمى أحد أحياء المدينة سور المقانة. وتشمل الممتلكات في هذا المكان قوارب صيد للأسماك، ونحو ٤٠ قارباً من نوع البقارة والبثيل والغونشة التي تبجر إلى بندر عباس ولنجة وساحل مكران وكراتشي، وأحياناً حضرموت واليمن. وكانت الودام حتى عام ١٩١٤م مركزاً صغيراً لتوزيع الأسلحة التي كان يؤخذ معظمها كمجموعات إلى ساحل مكران. والودام هي ميناء المُلْدَة، والغريفة، والقرط، والثّرمد، وكذا وادي بني غافر. ولا يوجد بها محلات؛ إذ تتم التجارة في المنازل الخاصة^(١).

الوُدَيّ (شعيب) Shuayb Al Waddiy

٢٠-٢٢-٢٧، ٣٩-٣١-٤١. قرية في منطقة حائل، تقع على ارتفاع ١٠٥٠ متراً فوق مستوى سطح البحر، ويقطنها من ٥٠٠ إلى ١٩٩٩ نسمة. وهي ترتبط بطريق الحناكية-حائل الرئيس بدرج مستو و متموج لا بأس به، طوله ١ كم، وهو عرضة للغبار وفيضان الأودية والطيني والغرين. وتشمل الأنشطة الاقتصادية فيها: زراعة القمح والبرسيم والنخيل والخضار وغيرها، مع تربية الماشية من الإبل والغنم والماعز. وبها ماء كاف درجة عذوبته من ٧٦-١٠٠٪ (WILSON-MURROW, 1970)^(٢).

(١) انظر أسماء الأماكن والقبائل في مداخلها الخاصة بها.
(٢) الوُدَيّ: تصغير الوادي مجرّة لآل سُتَيْد بضم السين - من الدغيرات من سُمر، بين قفار وقصر العُشُرَات، وتبعد عن مدينة حائل ٢٧ كيلاً في الجنوب الغربي منها (حمد الجاسر، معجم شمال المملكة).

الوَدْيَانِ Wadyan

٢١-٣١، ٠٠-٠٩-٤١. مجموعة من الوديان والمجاري المائية التي تنشأ في صحراء الحماة بشمالي شبه الجزيرة العربية، ثم تتجه نحو وادي الفرات. وتنصرف كثير منها مياهها في منخفض يعرف بفتحة الوديان في جنوب غرب كربلاء. وتضم منطقة الوديان الممتدة من وادي الحازمي^(١) في الشمال إلى وادي الخيّ في الجنوب مراع ممتازة، كما نجد المياه وافرة على الدوام إما في قبان ضحلة أو في غدران في مجاري السيول بعد أمطار الشتاء، وإما عن طريق الحفر على عمق قدمين أو ثلاثة أقدام. والوديان هي المنطقة التي تنتمي إلى فرعي الفدعان والسبعة من عترة، ويطلق عليها أحياناً وديان المهنة^(٢)، كما يتجول الصلب عموماً في تلك البقاع.

وهذه الوديان التي توصلنا إلى أسمائها عن طريق التحريات مرتبة من الشمال إلى الجنوب:

الحازمي: يتراوح عرضه في مجراه الأوسط من ٢٠ إلى ٣٠ ياردة، ويقع مجراه في واد ضحل يبلغ عرضه نحو ميل^(٣).

سيشة^(٤): وهو واد واسع به ما يدل على زراعة سابقة.

(١) ورد في المعجم هكذا al-Hazimi.

(٢) انظر: المهنة (وديان) (Mahannah (Wadyan-AI).

(٣) وردت تهجتها في المعجم هكذا al-Hazimi؛ وهو واد في العراق إلى الجنوب الشرقي من كربلاء.

(٤) ورد في المعجم هكذا Sbaishah.

الغَدَف^(٥): وهو في حجم وادي الحازمي نفسه تقريباً الذي يلتقي به.

كَلْب وتَبَل^(٦): وهما يشابهان في حجمهما وطبيعتهما، وتبلغ سعتهما نحو ٣٠ ياردة عند التفائهما الذي يحدث حسبما ذكر بالقرب من خط يقطعهما ليربط بين هيت والجوف، وبعد التفائهما يعرفان بوادي شيشاتا^(٧).

المِرَاء^(٨)، والأبْيَض^(٩)، والغارية^(١٠): تلتقي هذه الوديان الثلاثة وتعرف باسم وادي ألتاي^(١١).

حَامِر^(١٢)، القَرِيَّات^(١٣)، فَرُوَّة^(١٤): أحمار والقَرِيَّات تقريباً في حجم وادي الأبيّض نفسه، ويلتقي وادي القَرِيَّات وفروة ويصرفان ماءهما في حَامِر.

عَرَعَر^(١٥): وهو مجرى مائي ضخم واضح المعالم.

(٥) انظر: الغَدَف (وادي) Ghadaf.

(٦) انظر: تَبَل (وادي) Tabal (Wadi).

(٧) ورد في المعجم هكذا Shishata.

(٨) انظر: المِرَاء (وادي) Marah.

(٩) انظر: الأبيّض (وادي) Abaiyidh.

(١٠) ورد في المعجم هكذا Ghariah.

(١١) انظر: ألتاي (وادي) Altai (Wadi).

(١٢) انظر: حَامِر (وادي) Hamar (Wadi).

(١٣) وردت تهجتها في المعجم هكذا Gharabah.

ولكن الوادي الذي يرفد وادي سامر هو وادي القرية الجندلية ووادي القرية الصفوانية.

(١٤) ورد في المعجم هكذا Furoh.

(١٥) انظر: عَرَعَر Arar.

وادي المياه^(١٦)، المربعة^(١٧)، المُخَيَّور^(١٨)، وهوران^(١٩).

الوَدَيَّانِ (Al) Widyān

١٠-٣٦-٣٢، ١٠-١١-٤٦. مكان على الضفة اليسرى لنهر دجلة^(٢٠) يقع مركزه على بعد نحو ١٠ أميال بواسطة النهر فوق الشيخ سعد.

وَدَيَّةٌ (جزيرة) Warbah

١٠-٥٩-٢٩، ٠٠-١٤-٤٨. جزيرة تقع بين الطرف الشمالي لجزيرة بوبان والبرّ العراقي الرئيس^(٢١)، ويحيط بها خور عبدالله الآتي ذكره من جهة الجنوب الشرقي، وخور الصَّبِيَّة الآتي من الجنوب الذي ينتهي طرفه الغربي بجزيرة توجد فيها قرية أم قصر التي تتجه نحو الشمال الغربي. ويبلغ طول وُدَيَّة ثمانية أميال من الشمال الشرقي إلى الجنوب الغربي، وأقصى عرض لها نحو ميلين، وسطحها مستو وورملي وبه بعض الشجيرات الصغيرة، كما يبلغ أقصى ارتفاع لها عن سطح المد العالي نحو عشرة أقدام. ويكون الماء عميقاً عند طرفها الجنوبي الغربي الذي تميل الجزيرة نحوه بانحدار. وقد جاء وصف الممرات

بُدَيَّة^(١)، الغرابة^(٢)، الأقرع^(٣)، الحنظليّات^(٤)، والطيبين^(٥): وهي تصرف مياهها جميعاً في وادي عرعر، ولوادي الغرابة والواديين الأخيرين الخصائص نفسها. أما وادي الأقرع فذو مجرى عميق.

سُوَيْف^(٦)، الرمثية^(٧): يصرفان ماءهما في وادي الخِرّ.

الخِرّ: راجع المقالة عنه^(٨).

وقد ذكر مصدر آخر مزيداً من الوديان هي:

سُوَيْف^(٩)، الهلالي^(١٠)، أبا الرُّوَات^(١١)، القُور^(١٢)، الصَّفَاوي^(١٣)، مُدَيَّيس^(١٤)، المِرَاء^(١٥)،

(١) انظر: بُدَيَّة (وادي) Abthenna (Wadi).

(٢) أحد روافد وادي عرعر إلى الجنوب الغربي من مدينة عرعر.

(٣) وردت تهجتها في المعجم هكذا Ugrah.

(٤) وردت تهجتها في المعجم هكذا Hauthliyah.

(٥) ورد في المعجم هكذا Taiyibin.

(٦) ورد في المعجم هكذا Suwaith.

(٧) وردت تهجتها في المعجم هكذا Tamrian. ولم أعر على أي رافد بهذا الاسم، ولعله تصحيف للرمثية.

(٨) انظر: الخِرّ (وادي) Khar (Wadi-Al).

(٩) انظر: سُوَيْف (وادي) Suwaif.

(١٠) انظر: الهلالي (وادي) Hilali (Wadi).

(١١) انظر: الرُّوَات (وادي أبا) Abal.

(١٢) انظر: القُور (وادي أبا) Qur.

(١٣) انظر: الصَّفَاوي Safawi.

(١٤) انظر: مُدَيَّيس Madaisis.

(١٥) وردت تهجتها في المعجم هكذا Marar، ولكنه

المراء، انظر: المِرَاء (وادي) Marah.

(١٦) انظر: المياه (وادي) Miyah (Wadi-Al).

(١٧) انظر: المَرَبَّة (وادي) Marbaah.

(١٨) انظر: المُخَيَّور (وادي) Mihaiwir.

(١٩) انظر: حَوْرَان (وادي) Horan (Wadi).

(٢٠) انظر مادة هذا المدخل في المعجم، فستجد تفصيلات أخرى.

(٢١) يفصل جزيرة وربة عن الأراضي العراقية خور شتبانة (أ.د. عبدالله بن يوسف الغنيم، اتصالات شخصية، ١٤٣٠ هـ).

المحجطة بجزيرة وَزْبَة في المقالات الخاصة بخور عبدالله وأم قصر وخور الصَّيْبَة.

الْوَزْد (أُم) Ward (Umm-AI)

٣١-٥٨-١٠٠، ٤٤-٣٥-١٠٠. أرض في ناحية الصلاحية بقضاء الشامية^(١) بالعراق.

وَزْد (وَلَاد) Ward (Wilad)

فرع من قبيلة بني بطَّاش^(٢) بسلطنة عمان.

الْوَرِيضَة Wardiyah

٣٢-٣٢-١٠٠، ٤٦-٢٦-١٠٠. إحدى القنوات في نهر الفرات^(٣) التي يعبرها الطريق من بغداد إلى الحلة بينها وبين أنقاض بابل.

الْوَرَكَة Warkah

٣١-١٨-١٠٠، ٤٥-٣٩-١٠٠. كان اسمها فيما مضى إريج Brech، وهي تقع في العراق، في ناحية الدَّرَاجي من قضاء السَّماوَة، وتبعد من ٣٥ ميلاً إلى ٤٠ غرب-شمال غرب الناصرية. وتغطي دائرتها الروابي غير المنتظمة التي تشير إلى أسوار المدينة التي بنيت في وقت متأخر، وتغطي مساحة محيطها نحو ستة أميال. وقد قام لوفتس Loftus بأعمال الحفر في جزء من هذا المكان خلال النصف الأخير من القرن التاسع عشر. وقد أسفرت أعماله عن التعرف إلى إعناس E'anns، وهو معبد عظيم

(١) انظر مادة هذا المدخل في المعجم، فستجد تفصيلات أخرى.

(٢) انظر مادة هذا المدخل في المعجم، فستجد تفصيلات أخرى.

(٣) انظر مادة هذا المدخل في المعجم، فستجد تفصيلات أخرى.

للإلهة نني Ninni أو عشتار. وهناك ركام مهم آخر يسمى الوسواس.

الْوَرِيضَة (أَي) Wariah (AI)

٢٣-١٩-١٠٠، ٥٤-٢٣-١٠٠. قرية صغيرة بالظفرة^(٤) في عمان المتصالحة.

وَرَوَار (أَبَار) Warwar

٢٩-٠٤-١٠٠، ٤٧-٥٣-١٠٠. بضع آبار في أرض العَدَّان^(٥) بإمارة الكويت.

الْوَرُود (قَبِيلَة) Warud

صيغة المفرد منها وردي؛ إحدى قبائل الهَنَّاوِيَّة بسلطنة عمان^(٦).

الْوَرِيضَة Waraiah

٢٧-٤٥-١٠٠، ٤٧-٤٥-١٠٠. أرض صغيرة أو هضبة تقع على ما يبدو بين منطقة السود والصمان على الحدود الجنوبية لأراضي الكويت، وتمتد من ستة أميال شمال شرق وبرة إلى ٢١ ميلاً شمال شرقها، وسطح الوَرِيضَة غير منتظم، وأرضها وعرة مملوءة بالحصى تتخللها رواب من التراب والحجر الرملي. وتوجد في الطرف الغربي للوريدة ثلاث آكام أو أربع تسمى حرات^(٧) (٨).

(٤) انظر مادة هذا المدخل في المعجم، فستجد تفصيلات أخرى.

(٥) انظر مادة هذا المدخل في المعجم، فستجد تفصيلات أخرى.

(٦) انظر مادة هذا المدخل في المعجم، فستجد تفصيلات أخرى.

(٧) انظر: حُرَبَات (ضلعان) Hurbat.

(٨) الوَرِيضَة: أرض منبسطة تقع في الشمال الغربي من قرية العلياء، وإلى الشمال الغربي منها هضبة الدبدبية، =

الوَيْبَعَة (Al) Warriah

٢٠-٥٠-٢٧، ١٥-٢٧-٤٧. محطة ضخ ثانوية بالمنطقة الشرقية على ارتفاع ٢٥٥ متراً فوق مستوى سطح البحر على طريق التابلاين قرب كيلو ٣٢٤ من الظهران. ويعيش بالقرب من هنا نحو ٢٠ رجلاً من الحرس الوطني في خيام (ETCO, 1970).^(١)

الوُزْرَان Wuzran

قسم من قبيلة سبيعر بنجد.^(٢)

الوَيْبَعَة (قصر) Qasr Al Waziyah

٤٣-٣٠-٢٥، ٢٨-٣٣-٤٩. يقع على ارتفاع ١٢٠ متراً فوق مستوى سطح البحر في الأحساء بالمنطقة الشرقية على بعد ٢٠٠ متر عبر طريق ترابي شرق الوَيْبَعَة، وهو مزرعة يعيش بها المشرف على المزرعة وأسرته (ETCO, 1970).^(٣)

= وهي وحدة دفع ثانوية للزيت تقع في الشمال الشرقي من الصمان، يمر بها خط التابلاين وتوسط النعيرية وانيصومة. قال الأصفهاني في (بلاد العرب): فإذا جزت الوَيْبَعَة استقبلت الدور. وقال ياقوت: الوَيْبَعَة حرم لبني فقيم بن جرير بن دارم. وفي كتاب (التهذيب) للأزهري: الوَيْبَعَة واد معروف فيه شجر كثير (عبدالرحمن العبيد، الموسوعة الجغرافية لشرقي البلاد العربية السعودية).

(١) انظر: الوَيْبَعَة Warriah.

(٢) الوُزْرَان: من الزكور من سبيع، ويسكنون في قرية العماير من قرى رنية (انظر: حمد الجاسر، معجم قبائل المملكة العربية السعودية).

(٣) الوَيْبَعَة: من القرى الواقعة شمال المبرز، وتدل قنوات وآبار فيها على قدمها، وعدها الشيخ محمد بن عبدالقادر في (تاريخ الأحساء) من قرى المبرز، وقال: إنها أنشئت سنة خمس وستين، وإن فيها مسجدين تقام =

الوَيْبَعَة (Al) Waziyah

٥١-٣٠-٢٥، ١٣-٣٣-٤٩. قرية صغيرة بالأحساء في المنطقة الشرقية على ارتفاع ١٢٠ متراً فوق مستوى سطح البحر، على بعد كيلومتر واحد من الطريق الرئيس إلى بقيق. ويقدر عدد سكانها بنحو ٧٥٠ نسمة، وبها نحو ٤٠ مزرعة. وقد هاجر كثير من عمال أرامكو من هنا إلى بقيق (ETCO, 1970).^(٤)

الوَيْبِر Wazir

٥٦-١٤-٢١، ١٨-٣٢-٤٠. قرية في الطائف بمحافظة الطائف في منطقة مكة المكرمة، تقع على ارتفاع ١٥٥٨ متراً فوق مستوى سطح البحر، وسكانها نحو ١٠٠ نسمة. وهي ترتبط مع طريق الطائف-أبها-جازان الرئيس بدرب مستو ومتموج لا بأس به، طوله ٢,٥ كم (ITALCONSULT, 1970).^(٥)

الوَيْبِل Wazil

٠٠-٠٤-٢٣، ٠٠-٥٤-٥٣. قرية صغيرة دائمة بالظفرة^(٦) في عمان المتصالحة.

= الجمعة في أحدهما (حمد الجاسر، معجم المنطقة الشرقية، والمعجم المختصر).

(٤) انظر: الوَيْبَعَة (قصر) Qasr Al Waziyah.

(٥) الوَيْبِر: - قرية الويزير - قرية بظرف بحرة الرغاء من الشمال عند مدفعها في لية على بعد ١٥ كيلاً جنوب الطائف (عائق البلادي، معجم معالم الحجاز).

(٦) انظر مادة هذا المدخل في المعجم، فستجد تفصيلات أخرى.

الوَسَامَا (قبيلة) Wisamah

إحدى عشائر أولاد واصل من قسم بريه من قبيلة مطير^(١) بوسط شبه الجزيرة العربية^(٢).

الوَسَامَة (قبيلة) Wisamah

إحدى قبائل العراق الريفية^(٣).

وَسَامَة حَنْطَة Wisamat Hanata

أحد الفروع الرئيسة لقبيلة الوسامة بالعراق^(٤).

وَسَامَة دُغْمَان Wisamat Dughman

أحد الفروع الرئيسة لقبيلة الوسامة بالعراق^(٥).

وَسَائِب (رؤوس وادي) Usanib Asfal Wadi

بمنطقة عسير، تقع على ارتفاع ١٢٠٩ متراً عن مستوى سطح البحر، ويقطنها أكثر من ٢٠٠٠ نسمة. وهي ترتبط مع طريق الطائف-أبها-جازان الرئيس بدرج متموج لا بأس به، طوله ٥٢,٥ كم، ولكن يحتاج الشخص إلى ١,٣ ساعة مشياً؛ للوصول من القرية إلى ذلك الدرب (ITALCONSULT, 1970).

وَسَائِب الأَسْفَل (وادي) Usanib Asfal Wadi

بمنطقة عسير، تقع على ارتفاع ٩١٦ متراً عن مستوى سطح البحر، ويقطنها أكثر من ٢٠٠٠ نسمة. وهي ترتبط مع طريق الطائف-أبها-جازان الرئيس بدرج متموج لا بأس به، طوله ٤٩ كم (ITALCONSULT, 1970).

وَسَائِب الأَعْلَى (وادي) Usanib Aali Wadi

بمنطقة عسير، تقع على ارتفاع ١٠٩٤ متراً عن مستوى سطح البحر، ويقطنها أكثر من ٢٠٠٠ نسمة. وهي ترتبط مع طريق الطائف-أبها-جازان الرئيس بدرج متموج لا بأس به، طوله ٥٢,٥ كم، ولكن يحتاج الشخص إلى ١,٥ ساعة مشياً؛ للوصول من القرية إلى ذلك الدرب (ITALCONSULT, 1970).

الوَسَادَة Wasadah

إحدى عشائر قبيلة حرب العظيمة^(٦)؛ انظر ميمون فرع بني سالم^(٧).

الوَسَط Wasat

سراة عَيْبَة بمنطقة عسير، تقع على ارتفاع ٢٤٠١ (٦) انظر مادة هذا المدخل في المعجم، فستجد تفصيلات أخرى.
(٧) الوَسَادَة: من الجملاء من ولد علا من ميمون من بني سالم من حرب؛ منهم: السعيد والمبارك والسماطان (سمطاني) والأبلال (بني بلال) والرحلة (انظر: حمد الجاسر، معجم قبائل المملكة العربية السعودية).

(١) انظر مادة هذا المدخل في المعجم، فستجد تفصيلات أخرى.
(٢) الرِّسَامِي (أَلْ وَسَمِي): واحدهم وسامي؛ من واصل من برية من مطير (انظر: حمد الجاسر، معجم قبائل المملكة العربية السعودية).
(٣) انظر مادة هذا المدخل في المعجم، فستجد تفصيلات أخرى.
(٤) انظر مادة هذا المدخل في المعجم، فستجد تفصيلات أخرى.
(٥) انظر مادة هذا المدخل في المعجم، فستجد تفصيلات أخرى.

مشيط-نجران الرئيس بدرب جبلي مستو و متموج
ببطن واد سيء، إلى لا بأس به، طوله ١٧,٧ كم
(ITALCONSULT, 1970)^(٣).

الوُسط Wasat

٤١-٠٦-٢٠، ٢٤-١٦-٤١. قرية في محافظة
المنطق بمنطقة الباحة، تقع على ارتفاع ٢١٧٣ متراً
فوق مستوى سطح البحر، ويقطنها من ٥٠١ إلى
٢٠٠٠ نسمة. وترتبط مع طريق الطائف-أبها-
جازان الرئيس بدرب جبلي مستو و متموج ممهد
سيء، إلى لا بأس به، طوله ٢٨,٥ كم، ولكن يحتاج
الشخص إلى ٦,٥ ساعة مشياً للوصول من القرية
إلى ذلك الدرب (ITALCONSULT, 1970)^(٤).

الوُسط Wasat

٢٠-١١-١٩، ٤٦-٠٠-٤١. قرية بمحافظه
المجاردة في منطقة عسير، تقع على ارتفاع ٨٣٨
متراً فوق مستوى سطح البحر، ويقطنها من ١٠١
إلى ٢٥٠ نسمة. وترتبط مع الطريق الساحلي بدرب
مستو و متموج ممهد ببطن واد سيء، إلى لا بأس به،
طوله ٣٤,٥ كم (ITALCONSULT, 1970).

الوُسط (AI) Wasat (AI)

٥٣ - ٥٧ - ١٧، ٢٢ - ٠٧ - ٤٣. قرية في
محافظة سراة عبيدة بمنطقة عسير، تقع على
ارتفاع ٢٤٠٨ أمتار عن مستوى سطح البحر،
(٣) في مركز الحرجة بمحافظه ظهران الجنوب في منطقة
عسير.
(٤) الوُسط: قرية من قرى بالحكم من قبيلة بني كنانة بسراة
زهران. وتقع جنوب قرية دار المسيد (علي الزهراني،
معجم بلاد غامد وزهران).

متر عن مستوى سطح البحر، ويقطنها من ٥٠١ إلى
٢٠٠٠ نسمة. وهي ترتبط مع طريق أبها-خميس
مشيط-نجران الرئيس بدرب مستو ببطن واد لا بأس
به، طوله ٠,٨ كم (ITALCONSULT, 1970).

الوُسط Wasat

٤٢-٥٢-١٧، ٢٤-٢٢-٤٣. قرية في ظهران
الجنوب بمنطقة عسير، تقع على ارتفاع ٢٣٣٧
متراً عن مستوى سطح البحر، ويقطنها نحو ١٠٠
نسمة. وهي ترتبط مع طريق أبها-خميس مشيط-
نجران الرئيس بدرب متموج لا بأس به، طوله
٠,٣ كم (ITALCONSULT, 1970)^(١).

الوُسط Wasat

٢٥-٥٧-١٧، ١٩-٢٢-٤٣. قرية في ظهران
الجنوب بمنطقة عسير، تقع على ارتفاع ٢٢٤٧
متراً عن مستوى سطح البحر، ويقطنها نحو ١٠٠
نسمة. وهي ترتبط مع طريق أبها-خميس مشيط-
نجران الرئيس بدرب متموج سيء، طوله ٢,٤ كم
(ITALCONSULT, 1970)^(٢).

الوُسط Wasat

٤٤-٥٧-١٧، ٤٥-٣٠-٤٣. قرية في ظهران
الجنوب بمنطقة عسير، تقع على ارتفاع ٢١٥٨ متراً
عن مستوى سطح البحر، ويقطنها من ٥٠١ إلى
٢٠٠٠ نسمة. وهي ترتبط مع طريق أبها-خميس

(١) في مركز الحرجة بمحافظه ظهران الجنوب في منطقة
عسير.
(٢) في مركز الحرجة بمحافظه ظهران الجنوب في منطقة
عسير.

Falaj-AI-Hawashim؛ قرية في وادي الفرع^(٤)
بسلطنة عمان.

الوسطى Wusta

٥٠-٥٣-٢٦، ٤٥-٤٩-١٠٠. محطة ضخ
في حقل النفط بالجيبيل في المنطقة الشرقية على
ارتفاع مترين فوق مستوى سطح البحر على طريق
فرعي من طريق الجيبيل (ETCO, 1970).

الوسطى Wusta (AI)

٥٩-٢٩-٢٤، ٢٢-٢٦-٤٦. الوسطى هي
مركز منطقة مزرعة ضخمة بوادي ليحا شمال
شرق المَزارِعيَّة يزرع بها غالباً القمح والشعير.
وتتغير مساحة المنطقة المزرعة من سنة إلى
أخرى وفقاً لتوافر المياه. وبالمركز نحو ٢٥٠
نسمة، ومدرسة، ودكانان. وقد غادر معظم السكان
إلى الرياض. والوسطى من ضمن مزارع عدة في
هذه المنطقة لها اسم جامع هو قصور آل مقبل،
ولكن عند التحديد الدقيق نجد أن هذا الاسم لا
ينطبق إلا على المزارع الشرقية (ETCO, 1970).

الوسْطَة (أ.إ) Wasaah (AI)

٤٣-٢٦-٠٨، ٢٥-٣٢-٤١. قرية في منطقة
حائل، تقع على ارتفاع ٩٢٩ متراً فوق مستوى سطح
البحر، ويقطنها من ١٠٠ إلى ٤٩٩ نسمة. وهي
ترتبط بطريق الحناكية-حائل الرئيس بدرج مستو
ومتزوج لا بأس به، طوله ٣٨ كم، وهو عرضة للغبار
وفيضان الأردية والطيني والغرين. وتشمل الأنشطة
(٤) انظر مادة هذا المدخل في المعجم، فستجد تفصيلات
أخرى.

ويقطنها من ١٠١ إلى ٢٥٠ نسمة. وهي ترتبط مع
طريق أبها-خميس مشيط-نجران الرئيس بدرج
مستو ومتزوج بحالة جيدة إلى لا بأس بها، طوله
١٧,٣ كم (ITALCONSULT, 1970).

الوَسْطَانِي (هور) Wastani (Hor-AI)

٣٢-٢٩-٠٠، ٢٦-٢٦-٤٤. قناة في ناحية
نهر شاه بقضاء الحلة^(١) بالعراق.

الوسْطَة Wasit

٢٣-٢١-٠٠، ١٨-٤٠-٠٠. محطة استراحة
بالحجاز تعرف عموماً بالوسطة Al-Wastah^(٢).

الوَسْطَة Wastah

٤٦-٤٩-١٩، ٤٦-١٦-٤١. قرية في
محافظة قفلة بمنطقة الباحة يقطنها من ٥٠١ إلى
٢٠١٠ نسمة. وترتبط مع الطريق الساحلي بدرج
مستو ومتزوج ببطن واد جيد وسيء، إلى لا بأس
به، طوله ٧٧ كم، ولكن يحتاج الشخص إلى ٣٨
ساعة مشياً للوصول من القرية إلى ذلك الدرب
(ITALCONSULT, 1970)^(٣).

الوَسْطَى (فلج) Wusta (Falaj-AI)

٢٣-٣٤-٠٠، ٢٦-٥٧-٠٠. أو فلج الهواشم

(١) انظر مادة هذا المدخل في المعجم، فستجد تفصيلات
أخرى.
(٢) في مركز السويقية بمهد الذهب في منطقة المدينة
المنورة.
(٣) الوَسْطَة: من قرى الحنشاء من بيشان، من زهران
في تهامتهم، بالمخوة (علي الزهراني، معجم بلاد
غامد وزهران). في مركز نهرا بمحافظة المخوة في
منطقة الباحة.

عن طريق البر إلى الجنوب من البرك، كما يطلق اسم الوَسِم كذلك على منقذين يعد أحدهما عن الآخر مسافة ميلين، يطلق عليهما على التوالي خور الوَسِم (شمالاً) وخور الوَسِم (جنوباً). وبهما مرسى جيد للسفن محمي من الرياح، ولكن سيكون صعباً على القارب الشراعي إلى الخروج من الخور الجنوبي عن طريق التسييم الجنوبي وحده. أما الخور الشمالي ففيه حاجز من الرمال عبر المدخل، ولم يحدث أن انخفض الماء في هذا الحاجز عن ٢,٥ قامة، وبالداخل يوجد ٦ قامات أو ٧ من الطين. وبين المرسيين يوجد ثلاثة تلال شديدة الانحدار^(٣) بالقرب منها نجد قرية المُعِيرَج^(٤). وتبعد القَحْمَة (الوَسِم) ميلاً أو نحو ذلك عن المنفذ الجنوبي^(٥).

وُسُوَاس Wuswas

١٠-١٨-٣١، ٠٠-٣٩-٤٥. إحدى الروابي في الوركَة^(٦) بالقرب من الناصرية.

(٣) هي جبال الخرماء وجبال الجبّ وجبال الطفّ.

(٤) وردت نهجتها في المعجم هكذا Ma' Duj.

(٥) الوَسِم هو الاسم القديم للقحمة، والوسم جبل يشتهر به ميناء القحمة وتحيط به المياه من كل مكان ويحمي الميناء من الأمواج والرياح العاتية. وهي تحد من الغرب بالبحر الأحمر، ومن الجنوب بالشقيق والحريضة، ومن الشرق منحدرات عالية تتصل بجبال السروات، ومن الشمال البرك، وهو ميناء عسير. وكانت القحمة محطة استراحة بين السباز واليمن على طريق الحج اليمني.

(٦) انظر مادة هذا المدخل في المعجم، فستجد تفصيلات أخرى.

الاقتصادية فيها: زراعة القمح والبرسيم والنخيل والخضار وغيرها، مع تربية الماشية من الإبل. وبها ماء كاف درجة عذوبته من ٢٦-٥٠٪. وبها محطة بنزين (WILSON-MURROW, 1970)^(١).

الوُسْعَة Wusah

٤١-٢٨-١٧، ٣٠-٥٣-٤٢. قرية في هروب في منطقة جازان، تقع على ارتفاع ٦٤٤ متراً فوق مستوى سطح البحر، ويقطنها من ٢٥١ إلى ٥٠٠ نسمة. وهي ترتبط مع طريق الطائف-أبها-جازان الرئيس بدرج مستو وتموج سيء، إلى لا بأس به، طوله ٤٩,٥ كم، ولكن يحتاج الشخص إلى ٥,١ ساعة مشياً؛ للوصول من القرية إلى ذلك الدرب (ITALCONSULT, 1970).

الوُسْعَة Wasghah

٢٩-٥٩-١٩، ٤١-٣٢-٤٠. قرية في الشاقة بمحافظة القنفذة في منطقة مكة المكرمة، تقع على ارتفاع ٧ أمتار، ويقطنها ٢٥١ إلى ٥٠٠ نسمة. وترتبط مع الطريق الساحلي الرئيس. وبالقرية سوق (ITALCONSULT, 1970).

الوَسِم Wasm

١٠-٥٩-١٧، ٠٠-٤١-٤١. أو القَحْمَة، قرية في عسير في بلاد المُنَجَّحَة^(٢) على بعد ١٦ ميلاً

(١) الوُسْعَة: قرية تقع غرب روض ابن هادي، داخل الحرة وسيلها يقضي إلى بلدة الروض وتبعد عنه ١٠ أكياال فيها نخل، وسكانها من بني رشيد، وماؤها يستخرج بالآلات - وقد تسمى وسعة الحانط - ووسعة الروض، وهي في اتساع من الأرض (حمد الجاسر، معجم شمال المملكة).

(٢) انظر: عسير Asir؛ موضوع قبائل عسير، المُنَجَّحَة.

الوَسَيْطَى Wusaitah

٠٠ - ٣١ - ٢٧، ٠٠ - ٤٢ - ٤١. أو واسط Wasit^(١)؛ أحد أحياء أو ضواحي حائل عاصمة جبال سَمَر.

الوَسَيْطَى Wusaitah

ذكر بلجريف Palgrave أن الوسيطى قرية في جبال سَمَر على بعد بضعة أميال من حائل، وليست بعيدة عن طريق الجوف-جبة-حائل. وقد ذكر المصدر نفسه أنه في عام ١٨٦٢م كانت الوسيطى أكبر من قرية اللقيطة^(٢) التي قدر أن بها نحو ٤١٠ منزل. ولم يكن بوسعنا تحديد هذا المكان الذي ذكره بلجريف Palgrave فلم نجد أي قرية بالاسم نفسه، أو بالحجم نفسه في الموقع الذي حدده بلجريف Palgrave^(٣).

الوَسَيْطَى (Al) Waseetah

٢٩ - ٤٢ - ٢٦، ٢٠ - ٤٣ - ٤١. قرية في منطقة الرياض، تقع على ارتفاع ٨٩٣ متراً فوق مستوى سطح البحر، ويقطنها من ٥٠٠ إلى ١٩٩٩ نسمة. وهي ترتبط بطريق عقلة الصقور-حائل الرئيس بدرج مستو وتمتوج سبي، طوله ٤٢ كم، وهو عرضة للغبار وفيضان الأودية

(١) انظر مادة هذا المدخل في المعجم، فستجد تفصيلات أخرى.

(٢) انظر: اللقيطة Laqitah.

(٣) هذا صحيح، لم أجد كذلك أي اسم للوسيطى في المكان الذي حدده بلجريف Palgrave؛ على الرغم من أنه يوجد عدة أسماء باسم (الوسيطى) في حائل لكنها في أماكن أخرى. ويبدو أن بلجريف Palgrave قد حدد الاسم من السماع ولم يره بعينه.

والطمي والغرين. وتشمل الأنشطة الاقتصادية فيها: زراعة القمح والبرسيم والنخيل والخضار وغيرها، مع تربية الماشية من الإبل والغنم والماعز. وليس بها كفاية من الماء العذب، ودرجة عذوبة الماء ٢٥-٠٪. ويوجد بها مدرسة ابتدائية ومتوسطة للبنين، ومحطة بنزين (WILSON-MURROW, 1970)^(٤).

الوَسَيْطَى Wusaitah

٠٠ - ١٨ - ٣١، ٠٠ - ١٦ - ٤٥. قرية في العراق بقضاء السَّماوة^(٥).

الوَسَيْطَى Wusaitah

٠٠ - ٢٩ - ٢٤، ٠٠ - ٢١ - ٤٦. حي منزول، أو قرية تابعة في ضرماء^(٦) بمنطقة العارض في نجد.

الوَسَيْطَى Wusaitah

٠٠ - ٢٣ - ٢٣، ٠٠ - ٤٤ - ٤٦. قصر بالحوطة^(٧) بجنوبي نجد.

(٤) الوَسَيْطَى: - تصغير الوَسَطَى قرية تقع شرق رمان على مسافة ٩٥ كيلاً من حائل جنوباً، وتدعى وسيطى الحفن (جمع حفنة) (حمد الجاسر، معجم شمال المملكة). وهي في مركز وسيطى الحفن بمحافظة الغزالة في منطقة حائل.

(٥) انظر مادة هذا المدخل في المعجم، فستجد تفصيلات أخرى.

(٦) انظر مادة هذا المدخل في المعجم، فستجد تفصيلات أخرى.

(٧) انظر مادة هذا المدخل في المعجم، فستجد تفصيلات أخرى.

الْوُسَيْطَى (AI) Wusayta

١٥-١١-٢٤، ١٥-١٨-٤٧. قرية زراعية صغيرة بالقرب من السَلَوِيَّة في المنطقة الوسطى على ارتفاع ٤٣٢ متراً فوق مستوى سطح البحر على الطريق الفرعي الذي ينتهي عند الطرف الشرقي للقرية. ويقدر عدد سكانها بنحو ١٣٠ نسمة، والمنطقة المزروعة تبلغ مساحتها ١١٥ هكتاراً تزرع غالباً بالخضراوات. ويوجد بها نحو ٢٥ منزلاً، و١٢ مزرعة. ويجلب ماء الشرب من السيح (ETCO, 1970).

الْوُسَيْطَى (AI) Wusayta

١٠-٠٠-٢٤، ٣٣-٠٩-٤٧. قرية زراعية في منطقة الخرج بالمنطقة الوسطى يسكنها نحو ٧٠٠٠ نسمة منهم ٥٠٪ مزارعون، و٢٠٪ موظفون حكوميون، و١٠٪ سائقون، و٢٠٪ موظفون في الحرس الوطني، وهي على ارتفاع ٤٦٤ متراً فوق مستوى سطح البحر، على بعد كيلومتر واحد من الطريق الرئيس عبر درب. ويوجد حول القرية نحو ٨٠٠ مزرعة، والمساحة المزروعة بنا فيها المحيطة بها مساحتها نحو ١٩٦٥ هكتاراً. ولا يوجد مؤسسات حكومية، أو مدارس بعد (ETCO, 1970).

الْوُسَيْطَى (AI) Wusayta

٠٠-٣٣-٢٣، ٠٠-٢٨-٤٥. مستوطنة زراعية في المنطقة الوسطى على ارتفاع ٦٩٠ متراً فوق مستوى سطح البحر، على بعد ٢ إلى ٤ كم غرب الرين. وتعد هجرة القرعان مركزها.

ويفلح المزارعون نحو ٤٠ هكتاراً بساتين وقمحاً. ويملك المزارع أسر من الرين. ولا توجد خدمات أو مؤسسات، ويبلغ عدد السكان نحو ٣٥٠ نسمة (ETCO, 1970).

الْوُسَيْطَى (AI) Wusaytah

٣٦-٠١-٢٦، ٣٢-٤٦-٤٣. مزرعة في منطقة بريدة^(١)، يقطنها أقل من ١٠٠ نسمة. وهي ترتبط بطريق ساجر-بريدة الرئيس بدرب مستو وتمتوج لا بأس به، طوله ١ كم، وهو عرضة للغبار وفيضان الأودية والظمي والغرين. وتشمل الأنشطة الاقتصادية فيها: زراعة القمح والبرسيم وغيرها، مع تربية الماشية من الغنم والماعز. وبها ماء كاف درجة عذوبته من ٧٦-١٠٠٪ (WILSON-MURROW, 1970)^(٢).

الْوُسَيْطَى (AI) Wusaytah

٢٩-١٥-٢٥، ٣٣-٢٣-٤٣. مزارع في منطقة بريدة^(٣)، تقع على ارتفاع ٨٦٢ متراً فوق مستوى سطح البحر، ويقطنها أقل من ١٠٠ نسمة. وهي ترتبط بطريق ساجر-بريدة الرئيس بدرب مستو وتمتوج لا بأس به، طوله ٦٠ كم، وهو عرضة للغبار وفيضان الأودية والظمي والغرين. وتشمل الأنشطة الاقتصادية فيها: زراعة القمح والبرسيم والنخيل وغيرها، مع تربية الماشية من الغنم والماعز والأبقار. وبها ماء كاف درجة عذوبته من ٢٦-٥٠٪ (WILSON-MURROW, 1970)^(٤).

(١) الصحيح أن يقال منطقة القصيم.

(٢) في محافظة البدائع بمنطقة القصيم.

(٣) الصحيح أن يقال منطقة القصيم.

(٤) في مركز الشيبكية بمحافظة الرس في منطقة القصيم.

الوَسَيْطَى (AI) Wusaytah

٣٢-٤٢-٢٥، ٠٧-٢١-٤٠. قرية في منطقة الرياض، تقع على ارتفاع ١٠٧٤ متراً فوق مستوى سطح البحر، ويقطنها من ١٠٠ إلى ٤٩٩ نسمة. وهي ترتبط بطريق الحناكية-حائل الرئيس بدرج مستو و متموج لا بأس به، طوله ٦٣ كم، وهو عرضة للغبار وفيضان الأودية والظمي والغرين. وتشمل الأنشطة الاقتصادية فيها: زراعة القمح والبرسيم والنخيل والخضار وغيرها، مع تربية الماشية من الغنم والماعز. وبها ماء كاف درجة عذوبته من ٧٦-١٠٠٪ (WILSON-MURROW, 1970).^(١)

الوَسَيْطَى (AI) Wusaytah

٠٥-٥٢-٢٥، ٥٥-٢٧-٤٣. مزارع في منطقة بريدة^(٢)، تقع على ارتفاع ٦٠٣ أمتار فوق مستوى سطح البحر، ويقطنها أقل من ١٠٠ نسمة. وهي ترتبط بطريق النبهانية-الرس-عنيزة الرئيس بدرج مستو و متموج لا بأس به، طوله ١ كم، وهو عرضة للغبار وفيضان الأودية والظمي والغرين. وتشمل الأنشطة الاقتصادية فيها: زراعة النخيل وغيرها، مع تربية الماشية من الغنم والماعز. وليس بها كفاية من الماء العذب، ودرجة عذوبة الماء ٠-٢٥٪ (WILSON-MURROW, 1970).^(٣)

الوَسَيْطَى (AI) Wusaytah

٤٢-٤٧-٢٤، ١٨-٤٩-٤٣. مزرعة ترتبط بطريق شقراء-الطائف الرئيس بدرج مستو و متموج لا بأس به، طوله ٦٩ كم. وتشمل الأنشطة (١) في مركز صفيط بمحافظة الغزالة في منطقة حائل. (٢) الصحيح أن يقال منطقة القصيم. (٣) مزارع في محافظة الرمن بمنطقة القصيم.

الاقتصادية فيها: زراعة البرسيم والنخيل والخضار وغيرها، مع تربية الماشية من الغنم والماعز (WILSON-MURROW, 1970).^(٤)

الوَسَيْطَى (AI) Wusaytah

٠٨-٠٩-٢٦، ٣١-٣٧-٤٠. مزرعة ترتبط بطريق الحناكية-حائل الرئيس بدرج مستو و متموج لا بأس به، طوله ٢٨ كم، وهو عرضة للغبار وفيضان الأودية والظمي والغرين. وتشمل الأنشطة الاقتصادية فيها: زراعة القمح والبرسيم والنخيل والخضار وغيرها، مع تربية الماشية من الإبل والغنم والماعز (WILSON-MURROW, 1970).^(٥)

وَسَيْطَى البِدْع Wsaytat Al Bidaa

٠٦-٤٢-٢٥، ٢٥-١٩-٤٠. قرية في منطقة الرياض، تقع على ارتفاع ٩١٣ متراً فوق مستوى سطح البحر، ويقطنها أقل من ١٠٠ نسمة. وهي ترتبط بطريق الحناكية-حائل الرئيس بدرج مستو و متموج لا بأس به، طوله ٦٦ كم، وهو عرضة للغبار وفيضان الأودية والظمي والغرين. وتشمل الأنشطة الاقتصادية فيها: زراعة القمح والبرسيم والنخيل والخضار وغيرها، مع تربية الماشية من الإبل والغنم والماعز والأبقار. وبها ماء كاف درجة عذوبته من ٧٦-١٠٠٪ (WILSON-MURROW, 1970).^(٦)

(٤) مزرعة في مركز الجمش بمحافظة الدوادمي بمنطقة الرياض.

(٥) في مركز روض ابن هادي بمحافظة الغزالة في منطقة حائل.

(٦) وَسَيْطَى البِدْع: قرية تقع في وادي بَدْع ابن خلف، شرقه، وفيها نخيل ومياه على آلات. وهي مجاورة لقرية بَدْع ابن خلف وتقع غرب مدينة حائل بميل نحو =

وسيع (آبار) Wasiah (or Wasi)

٢٣-٢٤-٢٥٠، ٤٦-٤٧-٤٧٠. مورد ماء للبدو غير مسكون إلى الشرق من الخرج في المنطقة الوسطى على بعد ١٥ كم شمال سكة الحديد (ETCO, 1970)^(١).

وسيع (آبار) Wasiah

٣٠-٣١-٣٢، ٥٠-٤٤-٥٠. بضع آبار في صحراء الجافورة^(٢) بشرفي شبه الجزيرة العربية^(٣).

الوسيعَة Wasiah

٤٧-٤٩-١٧، ٥٥-٥٩-٤٣. قرية في محافظة حبونا بمنطقة نجران، تقع على ارتفاع ١٣٤٨ متراً فوق مستوى سطح البحر، ويقطنها من ٢٥١ إلى ٥٠٠ نسمة. وهي ترتبط مع طريق أبها-خميس مشيط-نجران الرئيس بدرج مستوى بطن واد لا بأس به، طوله ٩١ كم. وبها طاحوتان (ITALCONSULT, 1970)^(٤).

الوسيعَة Wasiah

١٦-٥٢-١٦، ٣٩-٤٧-٤٢. قرية في محافظة أبو عريش بمنطقة جازان، تقع على ارتفاع ٦٣ متراً فوق مستوى سطح البحر، ويقطنها من ١٠١ إلى ٢٥٠ نسمة. وهي ترتبط مع طريق الطائف-أبها-جازان الرئيس بدرج مستوى بطن واد لا بأس به، طوله ٣, ٣٥ كم، ولكن يحتاج الشخص إلى ٨, ٠ ساعة مشياً للوصول من القرية إلى ذلك الدرب (ITALCONSULT, 1970).

الوسيعَة (AI) Wasiah

٣٩-٤٢-٢٥، ٥٠-٥٠-٤٥. قرية زراعية في المنطقة الوسطى على ارتفاع ٦١٠ أمتار فوق مستوى سطح البحر، على بعد ٥ كم من تميم عبر درب. ويقطنها نحو ٣٦٠ نسمة يفلحون مساحة قدرها ١٣٧ هكتاراً أغلبها لا يزرع إلا بعد هطول الأمطار (ETCO, 1970).

= الجنوب بنحو ٢٥٠ كيلاً (حمد الجاسر، معجم شمال المملكة).

(١) وسيع - وريشع: رسم لهما ياقوت كل على حدة. فقال عن الأول: وسيع - يفتح أوله، وكسر ثانيه - ماء لبني سعد - باليمامة. قلت: وما وسيع ووشيع إلا منهلاً واحداً جنزب غرب العرمة الجنوبية. ووادي وسيع ينحدر من ظهر العرمة الجنوبية متجهاً إلى الجنوب الغربي، ويصب فوق روضة التوضحية، وفيه بعد أن يسهل من الجبل ماء وسيع المعروفة نحو ثمانية أفواه، وعقها ٢١ باعا، وماؤه عذب، وهو للهواشلة أحد أفخاذ الدواسر. وقد كشف في منطقتة حقل ماء كبير جداً أخفض من مستوى مائه الحالي، ويمتد مئات الأكيال جنوباً وشمالاً وشرقاً. وإنما سمي حقل وسيع لأن ماءه كشف في هذه المنطقة، وباعتبار أنه أشهر الأعلام التي كشف فيها الحقل. وذكره الهمداني بالشين، فقال: ثم تقطع العرمة فترد وشيعاء، وهو من مياه العرمة إلا أنه مفض في ناحية القاع، ثم تسير في السهلاء. ويبعد وسيع عن الرياض نحو مئة كيل مهب الصبا (عبدالله بن خميس، معجم اليمامة).

(٢) انظر مادة هذا المدخل في المعجم، فستجد تفصيلات أخرى.

(٣) تقع في جو الوسيح مع آبار وسيع وقلبان وسيع وآبار أبو خشبة وآبار مطعونة. وهي عدة آبار تسمى وسيع الشرقية ووسيع الغربية لا يفصل بينها سوى أكيال قليلة.

(٤) الوسيعَة: من قرى آل شربة من قبيلة يام (حمد الجاسر، المعجم المختصر).

الْوَسَيْعَة Wassayyah

٥٥-٠٠-٢٦، ٣٦-٠٠-٤٥. قرية زراعية بالمنطقة الوسطى يقطنها نحو ٥٠٠ نسمة على ارتفاع ٦٥٠ متراً فوق مستوى سطح البحر. ويوجد بها مدرسة، وهي تابعة للغاط (ETCO, 1970).

الْوَسَيْل (جبل) Lusail (Jabal)

١٧-٢٩-٢٥، ٥٣-٢٨-٥١. انظر: الوصيل

Lusail.

الْوَسَيْل Lusail

٢٨-٢٩-٢٥، ٢٩-٢٩-٥١. قرية على الساحل الشرقي لقطر على بعد نحو ١٥ ميلاً من الدوحة، وهي مقر الإقامة الرئيسة في الوقت الحاضر للشيخ جاسم زعيم أسرة آل ثاني في قطر. ويوجد على بعد ٥٠٠ ياردة من هذا المكان جبل الوصيل^(١)؛ وهو رابية صخرية على شيء من الارتفاع، ولذا تمثل معلماً يعرفه البحارة جيداً. ويوجد على قمة جبل الوصيل برج من طابقين يمكن أن يرى من بعد عدة أميال من الداخل، كما توجد ثلاث آبار عند أسفل الجبل؛ واحدة في اشمال واثنان في الجهة الغربية، ومياهها جميعاً مالحة جداً. وتتكون قرية الوصيل من نحو ٥٠ منزلاً من الطين والحجر خاصة بالحميدات ومنزليْن أو ثلاثة للمعاضيد الذين هم من حاشية الشيخ المقربين. وتمتلك القرية تسعة قوارب

(١) انظر: قطر Qatar، وانظر أيضاً: الوصيل (جبل) Lusail (Jabal). وتنطق محلياً لُوسَيْل على اللهجة الخليجية في حذف ألف التعريف في بعض الأسماء؛ ومن هنا فقد كتبها المعجم كما سمعها.

لصيد اللؤلؤ، ومركبين بحريين، وثلاثة قوارب للصيد، وعدد دواب الحمل هي ٢٠ حصاناً، و٧٠ جملًا. ويقع منزل الشيخ على بعد نحو ٢٠٠ ياردة إلى الجنوب من القرية، وقد بني في نحو عام ١٩٠١م وله أربعة جوانب، وهو مبنى يتكون من حوائط مرتفعة من الحجر ويجاوره على بعد ياردات قليلة المرافق والمجالس ومسجد صغير. وكان يسمى حصناً من باب المجاملة وإن كان لا يحتوي على مدافع.

وَسَيْلَة Usayliyah

٥٥-٢٢-٢٢، ٢٨-٤٦-٤٦. قرية زراعية يسكنها نحو ٣٠٠ نسمة على ارتفاع ٣٤٠ متراً فوق مستوى سطح البحر بالمنطقة الوسطى على بعد ٣ كم شرق طريق الأفلاج الرئيس عند مفرق يبعد ٨ كم شمال ليلى عبر درب. وبها من المزارع مع الجفرة والعلوة نحو ٨٠ مزرعة. والماء للزراعة كاف، أما ماء الشرب فيجب إحضاره من ليلى (ETCO, 1970)^(٢).

وَسَيْلَة Wusailah

٠٠-٢٢-٢٢، ٠٠-٤٦-٤٦. قرية بالأفلاج^(٣) بجنوبي نجد^(٤).

(٢) انظر: وَسَيْلَة Wusailah.

(٣) انظر مادة هذا المدخل في المعجم، فستجد تفصيلات أخرى.

(٤) وَسَيْلَة هي أميلة الأفلاج، فكثيراً ما يقبل العامة همزتها وأوا فيقولون وَسَيْلَة، وغالب ما كان كذلك طلباً للتسهيل. كأصاخ يقولون: وِصاخ، وكأراط يقولون: وِراط، وهكذا. وهي تقع شمالي ليلى قاعدة الأفلاج بمسافة ١٤ كيلاً، بها حصون ترجع إلى عصور خالية =

وشاح (أم) Washah (Umm)

١١-١٠-٢٥، ٢٥-٠٥-٥١. منطقة تخييم
للبدو في داخل قطر^(١) بشرفي شبه الجزيرة العربية.

الوشاح Washah

٠١-١٦-٢٥، ٠٠-٥٦-٥٥. بشر في الدَّيد^(٢)
برأس البرِّ العماني.

لوشاحات (قبيلت) Washahat

صيغة المفرد منها وشاحي؛ إحدى قبائل
الهُنَاوِيَّة بسلطنة عمان^(٣).

= ويقال إن آل عرفج هم سكانها قبل الدواسر، ولما
سكنها الدواسر ظلوا يجوار الخرفان من آل عمار.
وكانت أسيلة قديماً محاطة بسور حصين، ولها بابان
شمالي وجنوبي، ومقر الإمارة بها قصر كبير باقية أطلاله
حتى الآن يسميه أهلها القلعة، وشرق أسيلة مقبرة قديمة
لا يعرف لها تاريخ يسميها أهل أسيلة مقبرة الترك، ولا
يعرف سبب لهذه التسمية. ويقرب أسيلة منطقة تدعى
الفرشة، وهي بمثابة رحبة تتجمع بها السيول وتزهو
بنتها الطيب، وريبعها الممتاز، يقصدها أهل ليلى
القاعدة للتربع والتنزهة. وهي بلد زراعية كثيرة المياه،
جيدة التربة، وافرة المحصول، ويسكنها من أفخاذ
الدواسر الشكرة، والوادعين، والحراجين، والفرجان،
والخراسين، وآل عرفج، وجميع أفخاذ الدواسر بها من
النازحين من وادي الدواسر. وهي أول بلدة استوطنوها
حينما قدموا الأفلاج من وادي الدواسر، ومنها تفرقوا
في أنحاء المنطقة (عبدالله بن خميس، معجم اليمامة).

(١) انظر مادة هذا المدخل في المعجم، فستجد تفصيلات
أخرى.

(٢) انظر مادة هذا المدخل في المعجم، فستجد تفصيلات
أخرى.

(٣) انظر مادة هذا المدخل في المعجم، فستجد تفصيلات
أخرى.

وشام (جبل) Wisham (Jabal)

٠٠-٠٩-٢٣، ٠٠-٢٥-٥٧. أو شام Sham؛
القمة الرئيسة في الجبل الأخضر^(٤) في الحجر
الغربي بسلطنة عمان^(٥).

الوشايمة Washayah

٥٣-١٣-١٧، ٢٨-٥٦-٤٢. قرية في بني
الغازي (بنغازي) بمنطقة جازان، تقع على ارتفاع
٢٢٧ متراً فوق مستوى سطح البحر، ويقطنها
من ٢٥١ إلى ٥٠٠ نسمة. وهي ترتبط مع طريق
الطائف-أبها-جازان الرئيس بدرج مستو
وتمتوج ممهد ببطن واد جيد وسيح، إلى لا بأس
به، طوله ٣٩ كم، ولكن يحتاج الشخص إلى ٤، ٠
ساعة مشياً؛ للوصول من القرية إلى ذلك الدرب
(ITALCONSULT, 1970).

الوشحى (Al) Washhah

٤٦-٥٦-٢٥، ٤٩-٠٦-٤٤. مزرعة في منطقة
بريدة^(٦)، تقع على ارتفاع ٦١٠ متراً فوق مستوى
سطح البحر، ويقطنها أقل من ١٠٠ نسمة. وهي
ترتبط بطريق ساجر-بريدة الرئيس بدرج طوله ٥
كم. وتشمل الأنشطة الاقتصادية فيها: زراعة القمح
والبرسيم والنخيل والخضار وغيرها، مع تربية
الماشية من الإبل والغنم والماعر والأبقار. وليس
بها كفاية من الماء العذب، ودرجة عذوبة الماء
٠-٢٥٪ (WILSON-MURROW, 1970)^(٧).

(٤) انظر مادة هذا المدخل في المعجم، فستجد تفصيلات
أخرى.

(٥) انظر: شام (جبل) Sham (Jabal).

(٦) الصحيح أن يقال منطقة القصيم.

(٧) الوشحي:- قارة سمراء في وسطها وشاح أحمر، كأنه =

وَشَكَّةَ (جزيرة) Khaimah (Island)

٥٧-١٧-٠٠-٠٠، ١٨-٣٩-٤١. انظر: فرسان (جزائر وضماف) Farasan (Islands and Bank)؛ الجانب الغربي من الضفة^(١).

وُشَل (آل) Wushal (Al)

٤٥-٣٠-١٧، ٣٢-٠٩-٤٤. قرية في نجران في منطقة نجران، تقع على ارتفاع ١٢٥٦ متراً عن مستوى سطح البحر، ويقطنها من ١٠١ إلى ٢٥٠ نسمة. وهي ترتبط مع طريق أبها-خميس مشيط-نجران الرئيس بدرج مستوى لا بأس به وطوله ٥, ٠ كم (ITALCONSULT, 1970).

= اسميت بهذا الاسم بسببه تقع في ناحية المذنب إلى الجنوب من أبو خشبة في جنوب القصيم. وإلى الشرق منها روضة زُرعت في العهد الأخير، وسميت على اسم النارة الوشحي (محمد العبودي، معجم بلاد القصيم).
(١) وشكَّة جزيرة مرجانية تقع شمال غرب رأس فرسان الشمالي الغربي، وشمال جزيرة الدسان، وتبلغ مساحتها نحو ٩, ٠ كم^٢. وهي جزيرة صخرية مرتفعة، تتكون من الصخور المرجانية والرملية، ويبلغ أقصى ارتفاع فيها نحو ١٨ م، واسعة في شرقها وتضيق باتجاه الغرب، كما يبلغ أقصى طول لها نحو ٧, ٧ كم. وهي تقع في الطرف الشمالي الشرقي لشعب مرجاني يحيط بها، يحيط بالجزيرة من الشمال الغربي والغرب والجنوب الغربي - داخل النطاق المرجاني المحيط بها - بعض الجزر الصغيرة، إضافة إلى بعض التلوات الصخرية البارزة الواقعة في جنوب شرق الجزيرة، تنتهي مداخلها في البحر على هيئة جروف وحافات صخرية، تبعد عن الساحل نحو ٨, ٤١ ميلاً بصرياً (أحمد الغزاوي، ومحمد الراشد، وعبدالله العنيزان، ٢٠٠٧ م، جزر المملكة العربية السعودية في البحر الأحمر والخليج العربي، هيئة المساحة الجيولوجية السعودية).

الوَشَل Washal

٠٠-٥٥-٢٢، ٠٠-٠٥-٥٨. قرية في وادي عَدْنَام^(٢) بسلطنة عمان.

الوَشْمِ Washam

الحدود:

الوشم هي أقصى مناطق جنوبي نجد من جهة الشمال الغربي، ويحدها وادي السر من الشمال الغربي، وسدير من الشمال، ومن الشرق وادي يسمى وادي الجريفة^(٣) الذي يجري من الشمال إلى الجنوب أسفل الجانب الجنوبي لجبل طويق. أما الحدود الجنوبية للوشم فمنطقة يسميها الأهالي الحمادة^(٤) التي تفصل الوشم عن ضرماء في العارض، أما في الغرب فصحراء بلا حدود معينة.

المظاهر الطبيعية:

توصف منطقة الوشم أنها منطقة مستوية، وضيقة بالنسبة إلى طولها الذي يمتد من الشمال الغربي إلى الجنوب الشرقي. ويعبره من ناحية طرفها الغربي ضلع طويل يسمى الظهرة^(٥)، وهو موز لجبل طويق الذي تبعد عنه، كما يقال، نحو ١٠ أميال أو ١٥ فقط. وهناك ثغرة في وسط الضلع توجد فيها مدينة شقراء؛ وهي أهم مدينة في المنطقة. وفي المكان الذي يطل فيه جبل طويق على الوشم من الشرق يوجد حزام صحراوي
(٢) انظر مادة هذا المدخل في المعجم، فستجد تفصيلات أخرى.
(٣) انظر: الجُرَيْفَة (وادي) Jarifah (Wadi).
(٤) انظر: الحَمَادَة Hammadah.
(٥) انظر: الظَهْرَة Dhaharah.

للنخيل وخاصة في شقراء. وتوجد الإبل، والمحمير، والأبقار ذرات القرون، والأغنام والماعز بأعداد لا بأس بها، ولكن لا يملك القرويون خيولاً كثيرة. ومثل هذه التجارة، إذا وجدت، تتركز في شقراء حيث كانت تتجمع أفضل الخيول هناك من البدو المحيطين بها للتصدير إلى أسواق الهند.

الطبوغرافيا:

فيما يأتي بيان لأهم الأماكن المأهولة بالسكان في منطقة الوشم:

=

رملي^(١) يشمل على وادي الجريفة الذي سبق ذكره. ويفهم أن الانحدار العام للوشم بين الظهرة وجبال طويق يتجه نحو الزاوية الجنوبية الشرقية. ومع ذلك يذكر أن السيول المنصرفة من المنطقة لا تجد لها مخرجاً حتى في الاتجاه المذكور فتتسرب إلى باطن الأرض.

ويذكر أن وادياً يأتي من حرملاء عن طريق البيرة في منطقة العارض ينتهي عند سبخة تسمى المفيض^(٢) بالقرب من قرى الشمس والشمسية في الوشم. ولا توجد قرية من قرى الوشم في الجانب الغربي للظهرة التي تمتد المنطقة بعدها لمسافة قصيرة فقط، ثم تصبح المنطقة بعد ذلك صحراء ممتدة.

السكان:

سكان الوشم المستقرين هم بشكل رئيس من بني زيد وبني تميم، ولكن يوجد أيضاً قليل من سبيع والدواسر وحتى مطير. ويتراوح عددهم ما بين ٦٠٠٠ إلى ٧٠٠٠ نسمة على وجه التقريب. وعُتبتهم هم البدو الرئيسون، ولكن بدو مطير وقحطان أيضاً يزورون الوشم.

الزراعة والتجارة:

تتألف الأجزاء الصالحة للزراعة في الوشم من تربة رملية طينية يمكن أن تنمو فيها المحصولات عقب سقوط الأمطار، كما توجد مزارع جيدة

(١) هو نفود عريق البلدان، انظر: التَّوَيَّرات (نفود)

Thuwairat (Ath) لمزيد من التفصيل.

(٢) انظر: المَفِيفُ Mufidh.

الاسم	الموقع	المنازل والسكان	ملحوظات
أثيثية ^(١)	على بعد أميال قليلة غرب ثرمداء.	قرية متوسطة الحجم، تملكها قبيلة سبيع.	قرية عادية.
أشيقر ^(٢)	على بعد ٦ أميال جنوب شقراء.	١٠٠ منزل لبني زيد وبني تميم.	القرية مسورة، وبها ثلاثة مساجد، و١٦ دكاناً مبنية باللبن. وتحيط بها بساتين النخيل، كما تزرع بها الحبوب والفاكهة. ويؤتى بمياه الري من الآبار بعمق ١٠ قامات، وهي جيدة.
ثرمداء ^(٣)	على بعد نحو ٢٠ ميلاً جنوب شرق، أو جنوب- جنوب شرق شقراء.	٢٠٠ منزل لبني تميم وسبيع، وقد كان المكان كبيراً فيما مضى.	توجد بها بساتين نخيل كبيرة ترى من بعيد، وزراعة واسعة. والماء ليس جيداً، ولكن يمكن شربه. والآبار بعمق ٩ قامات. ويحيط بالبلدة سور ذو أبراج شيده ابن رشيد عام ١٩٠٥ هـ. ويوجد بالمدينة ثلاثة مساجد، و١٢ دكاناً، وعدد لا بأس به من الخيول. وبعض المنازل ذات طابقتين، وقد هدم المصريون أسوار ثرمداء عام ١٨١٨ م حتى سووها بالأرض.
الجريفية ^(٤)	على بعد نحو ١٥ ميلاً من شقراء إلى الشمال أو الشمال الشرقي منها.	منزل واحد كبير، ومنزلان صغيران أو ثلاثة لمطير.	يوجد بها بئر واحدة فقط، وزراعة قليلة للقمح والذرة، مع قليل من النخيل. ويوجد بها ٣ جمال، و٤ بقرات. وأصحاب هذه القرية من ذوي التفوذ.

(١) انظر: أثيثية Wathaihiyah.

(٢) انظر: أشيقر Washaiqir.

(٣) انظر: ثرمداء Tharmida.

(٤) انظر: الجريفية Jarifah.



الاسم	الموقع	المنازل والسكان	ملحوظات
الحَرْيَيق ^(١)	على بعد نحو ٢٠ ميلاً شمال شرق شقراء.	٤٠ منزلاً لبني تميم.	قرية فقيرة بها قليل من النخيل، و قليل من مزارع القمح.
ساجر ^(٢)	بالقرب من الفرعة	قصر	...
شقراء ^(٣)	على بعد نحو ١٠٠ ميل جنوب عنيزة، والمسافة نفسها غرب الرياض.	...	انظر المقالة الخاصة بشقراء.
الشمس ^(٤)	على بعد يتراوح ما بين ميل وميلين من الشميسة.	قرية صغيرة.	توجد بها آبار ذات مياه عذبة يتراوح عمقها ما بين ٣ أو ٤ قامات، وبها زراعة حبوب. والمكان محطة على الطريق الواصل بين الرياض ومكة المكرمة.
الشميسة ^(٥)	على بعد يتراوح ما بين ١٢ و ١٥ ميلاً غرب البيرة في العارض، ومثلها إلى الجنوب من ثرماء ^(٦) .	قرية صغيرة.	توجد بها آبار ذات مياه عذبة يتراوح عمقها من ٣ إلى ٤ قامات، وتوجد مزارع للحبوب.
الفرعة ^(٧)	على بعد نحو ثلاثة أميال شمال شقراء.	٥٠ منزلاً لبني تميم.	تزدهر بها زراعة النخيل، ويزرع بها القمح. وبها ستة آبار ذات مياه غزيرة بعمق ٦ قامات.

(١) انظر: الحَرْيَيق Haraiyiq.

(٢) انظر: ساجر (قصر) Shajjar (Qasr).

(٣) انظر: شَقْرَاء Shaqrah.

(٤) انظر: الشَّمْس Shams.

(٥) انظر: الشَّمْسَة Shamaisah.

(٦) على بعد نحو ٢٠ ميلاً جنوب شرق ثرماء.

(٧) انظر: الفرعة Faraah.

الاسم	الموقع	المنازل والسكان	ملحوظات
القرائن ^(١)	على بعد ١٥ ميلاً جنوب شرق شقراء.	٢٥ منزلاً لفلاحين مستأجرين من أهالي شقراء.	تحوي بساتين النخيل ٥٠٠٠ نخلة، ويزرع بها القمح بكثرة. وتأتي مياه الري من آبار كثيرة. وتستخرج المياه بواسطة السواني التي تعمل بها الإبل.
القَصَب ^(٢)	على بعد ١٥ ميلاً شرق شقراء.	١٠٠ منزل معظمها لبني تميم.	يوجد بها عدد كبير من النخيل قد يبلغ نحو ١٠,٠٠٠ نخلة. والماء طيب ويؤتى به من الآبار. ويقال إن هناك ترسبات ملحية ضخمة هنا؛ إذ يصدر الملح إلى جميع أنحاء نجد، بل إلى مكة المكرمة.
مَرَات ^(٣)	على بعد أميال قليلة شرقي ثرمداء.	٤٠ منزلاً للدواسر.	يوجد بها قليل من النخيل، ولكن زراعة الحبوب بها واسعة، ويوجد عدة آبار ذات مياه جيدة.

Washwash وشوش

٠٠ - ٢٢ - ٣١، ٠٠ - ٣٦ - ٣٧. إحدى مجموعة القرى الصغيرة المعروفة باسم البلديات^(٤) بالقرب من كاف في وادي السرحان^(٥) في شمال غربي شبه الجزيرة العربية.

Wushai وشي

٠٠ - ٤٨ - ٢٥، ٠٠ - ١٦ - ٤٥. قرية صغيرة في

(١) انظر: القرائن Qarain.

(٢) انظر: القَصَب Qussab.

(٣) انظر: مَرَات (Al) Marit.

(٤) انظر: البلديات (قرى الملح) Bilaydat.

(٥) انظر مادة هذا المدخل في المعجم، فستجد تفصيلات أخرى.

سُدَيْر^(١)؛ منقحة مهمة في نجد^(٢).

وَشَيّ Wushayy

٣٦-٤٨-٢٥، ٤٨-١٥-٤٥. مجموعة من المزارع مساحتها نحو ٦٥ هكتاراً بواد في طويق على ارتفاع ٧٣٠ متراً في المنطقة الوسطى. ويسكنها نحو ١٠٠ نسمة (ETCO, 1970)^(٣).

وَشَيْع (أَبُو) Shiyyah (Abu)

٣٠-٤٥-٢٥، ٢٦-١٥-٣٩. قرية ترتبط بطريق خيبر-تيما-الجوف الرئيس بدرب مستر ومتموج لا بأس به، طوله ١ كم، وهو عرضة للغبار وفيضان الأودية والظمي والغرين (WILSON- MURROW, 1970)^(٤).

الوَشَيْل Wushail

٠٠-٢٩-٢٣، ٠٠-٢٦-٥٧. قرية كبيرة في وادي الفرع^(٥) بسلطنة عمان.

وَصَاب السَّافِل Ausab-Al-Asfal

٠٠-١٥-١٤، ٠٠-١٠-٤٣. منطقة قبلية في جنوبي اليمن تقع قرب حافة تهامة عند زاوية تكوّنها الطرق المتوجهة إلى زيد من المخا وتعز. وهي تشمل على ما يظهر جزءاً من جبل أم براش^(٦).

وَصَاب العَالِي Ausab-Al-Ali

٠٠-١٥-١٤، ٠٠-١٠-٤٣. انظر: وَصَاب السَّافِل Ausab-Al-Asfal^(٧).

= معجم معالم الحجاز).

(٥) انظر مادة هذا المدخل في المعجم، فستجد تفصيلات أخرى.

(٦) وَصَاب: بلاد واسعة تشكل في أعمالها مديرتين تابعتين لمحافظة ذمار، هما وصاب العالي ووصاب السافل. وكانت بلاد وصاب جميعها تعرف قديماً باسم جيلان العركبة نسبة إلى إحدى قراها القديمة وهي التي كانت حاضرة وصاب ومقر سكن الملوك السراحيون الذين حكموها. أما وصاب السافل فتقع بين واديين زراعيين هما رماغ وزيد. ومن البيوت المشهورة في وصابين: آل الحميري، وآل الناحية، وآل الغفيف، وآل الوجيه، وآل الحطامي، وآل الوايلي، وآل المصباحي، وآل الساتنة، وآل يوسف السراحيون، وآل التباعي، وآل الهنار، وآل السلدح، وآل شعيب، وآل الحبيشي، وآل الظهرة، وآل الأحمدى، وآل المدحجي، وآل الزايدي، وآل المصنف، وآل الوادعي، وآل الربيعي، وآل السلمى، وآل الشماخي، وغيرهم (إبراهيم المتحفي، ٢٠٠٢م، معجم البلدان والقبائل اليمنية، دار الكلمة بصنعاء).

(٧) تقدر مساحة وصاب العالي بسبعمئة كيلومتر مربع يسكنها مئة وستون ألف نسمة يعملون بالزراعة وتربية =

(١) انظر مادة هذا المدخل في المعجم، فستجد تفصيلات أخرى.

(٢) أُشَيّ: ذكرها الهمداني في تعداد قرى سدبر قال: ثم توم، ثم أشي، ثم الخبس... الخ. وقال ابن بليهد: أشي واد من أودية اليمامة، به نخل وزروع وسكان، وليس كما ذكره ياقوت أنه موضع بالوشم بل بينه وبين الوشم الكتيب الأحمر، ولحمادة، وجبل اليمامة، وهو في وادي المشقر الذي يتجه سبله من الغرب إلى جهة الشرق، وهو غربي بلد المجمعة، وهو ممدوح بجودة النخل. وقد أكثر الشعراء من ذكره، وقد ذكرناه في مواضع كثيرة من هذا الكتاب، وهو يحمل اسمه إلى هذا العهد أشي. انتهى كلام ابن بليهد. وأشي قرية معروفة الآن بها سكان ومزارع ونشاط، تقع في وادي المشقر فوق المجمعة قاعدة الإقليم (عبدالله بن خميس، معجم اليمامة).

(٣) انظر: وَشَيّ Wushai.

(٤) أبو وَشَيْع: وادٍ من أودية خيبر الرئيسة يمر شمال الصوير ويجتمع فيه غرب الطريق العام، فيه نخيل وقرى والأسم للقرية الكبرى هناك فنسب الوادي إليها، وهو ما كان يسمى بالشق (عائق البلادي، =

وَصَاد Wasad

١٠٠٠-٢٣، ٥٧-٥٢-٠٠. قرية في وادي
سَمَائِل^(١) بسلطنة عمان.

الْوَصَالِيَّات (جَزِيرَة) Wasaliyat (Island)

١٠٠٠-٤١-١٨، ٤٠-٠١-٠٠. انظر: الْفِصَالِيَّات
(جَزِيرَة) Wasaliyat (Island)^(٢).

وَصَفَتَ Mahfa

١٠٠-٤٣-١٥، ٤٣-٠١-٠٠. مكان باليمن
يبعد نحو ٢١ ميلاً عن اللَّحْيَةِ باتجاه الشرق
(Hunter's map of Arabia). وربما يكون هذا
المكان هو المكان نفسه الذي ظهر بخريطة مونسل
Maunsell، وهو يبعد نحو ١١ كم بخط مستقيم
فوق النقطة التي يلتقي فيها وادي لاعة بوادي
مور. وإذا كان هذا الأمر صحيحاً فإتينا يجب أن
نضع المسافة من اللحية التي وردت بخريطة
هتر Hunter^(٣).

وَصَقَّعَ Wasqa

٣٧-٢٦-٢٠، ٤٢-٥٣-٤٠. قرية في وادي
أَصَم بمحافظة الليث في منطقة مكة المكرمة، تقع
على ارتفاع ٤٥٨ متراً فوق مستوى سطح البحر،
ويطونها نحو ١٠٠ نسمة. وترتبط مع الطريق
الساحلي بدرج مستو و متموج ببطن واد لا بأس
به، طوله ٢، ١٠٨ كم، ولكن يحتاج الشخص إلى
٠،٢ ساعة مشياً للوصول من القرية إلى ذلك
الدرب (ITALCONSULT, 1970).

الْوَصِيل Wasil

٠٠٠-٢٣-١٧، ٤٤-١٢-٠٠. قرية في منطقة
وادي نجران شمال شرقي اليمن تقع ليس بعيداً
عن أنقاض مدينة نجارا Nagara التي اكتشفها
هالفي Halevy^(٤).

(٣) يلحظ الخطأ في رسم الاسم بالحروف اللاتينية.
(٤) انظر: نَجْرَان Najran. اسم على فخذ قبيلة يمنية تسكن
وادي الفرع جنوب نجران. وتعرف المنطقة اليوم
بالفرع.

= المواشي والتجارة، وآخرون بالمهجر. وتنقسم
وصاب العالي إلى عدد من المراكز الإدارية أشهرها:
جبل خيبر، بنو الوائلي، شجب، العول، كبود، الأجار،
السانة، جعر، بني حفص، بني ربيعة، الشوكا، الأثلوث،
بني شنيف، بنو النمار، غيثان، جبل مطحن، ظفران،
السيف، حبر، بنو الحبيشي، بني كندة تريس، عراف،
المنارة، بلاد السدح، الروضة، بنو الحداد. وتمتاز
مديرية وصاب العالي بجبالها الشاهقة، وبأرضها
الخضراء المثمرة المعطاءة التي تحتضن بين جنباتها
وفي عرصاتنا العديد من المآثر الحضارية والقلاع
الحصينة. ومن أبرز تلك المعالم الأثرية قلعة «الدين»
ولمسامة في التاريخ بحصن نعمان - بفتح النون - التي
تعود في تاريخها على أكثر من ألفي عام. وكذلك قلعة
الرائلي، وحصن مدن في بني كنده، وخرائب مدينة
«عركبه» المشهورة في التاريخ والتي لم يبق منها إلى
حصنها الذي قيل أنه كانت له سبعة أبواب، وكذا قلعة
«نعاف» المسكونة حتى اليوم. هذا عدا المآثر الكثيرة
في منطقة «القائمة» و«جعر» و«كبود» و«الجيب»
ونقله وغيرها (إبراهيم المقحفي، ٢٠٠٢م، معجم
اللدان والقبائل اليمنية، دار الكلمة بصنعاء). وهذا
المدخل إضافة من المحقق لفائدة القارئ بسبب تعدد
أسماء المكان.

(١) انظر مادة هذا المدخل في المعجم، فستجد تنسيبات
أخرى.

(٢) اسم خاطئ يرد في بعض الخرائط والمطبوعات لجزيرة
الْفِصَالِيَّات.

الوَصِيل (Al) Wasil

٢٤-٥٠-٠٠، ٢٩-٤٦-٠٠. هي مزرعة كبيرة وحديثة في وادي حنيفة بالمنطقة الوسطى على بعد ٨ كم من المغيدر والطريق الرئيس عبر درب وعر، وبها مجموعة من بساتين وحدائق جميلة، مع مزارع جديدة. ويوجد مساحات كبيرة مجهزة للري بمساحة نحو ١٥٠٠ هكتار، ولكنها لا تزرع كل سنة (ETCO, 1970)^(١).

الوَضَاح (Al) Widhah

إحدى عشائر الثومان من قبيلة شَمَّر^(٢) بوسط شبه الجزيرة العربية^(٣).

وُضَاخ (Al) Wudhakh

٢٥-١٥-٢٥، ٥٤-٠٦-٤٣. انظر: أَضَاخ (Al) Wudhakh^(٤).

الوَطَاة (Al) Wataah

٢٠-١٠-٢٦، ٥٨-٥٥-٤٣. قرية في منطقة بريدة^(٥)، تقع على ارتفاع ٥٣٥ متراً فوق مستوى سطح البحر، ويقطنها أقل من ١٠٠ نسمة. وهي ترتبط بطريق النقرة-بريدة الرئيس بدرج مستوى و متموج لا بأس به، طوله ٢١ كم، وهو عرضة للغبار وفيضان الأودية والظمي والغرين. وتشمل الأنشطة الاقتصادية فيها: زراعة القمح والبرسيم والنخيل وغيرها، مع تربية الماشية من الإبل والغنم والماعز. وبها ماء كاف درجة عذوبته من ٧٦-١٠٠٪ (WILSON-MURROW, 1970)^(٦).

الوَطَاة (Al) Wataah

٠٤-٥٩-٢١، ٠٩-٠٤-٤٢. قرية في منطقة الطائف^(٧) تقع على ارتفاع ١٠٠٥ أمتار فوق مستوى سطح البحر، ويقطنها من ٥٠٠ إلى ١٩٩٩ نسمة. وهي ترتبط بطريق الخرمة-رنية الرئيس بدرج مستوى و متموج لا بأس به، طوله ٨ كم، وهو عرضة للغبار وفيضان الأودية والظمي والغرين. وتشمل الأنشطة الاقتصادية فيها: زراعة القمح والبرسيم والنخيل والخضار وغيرها، مع تربية الماشية من الإبل والغنم والماعز. وبها ماء كاف درجة عذوبته من ٧٦-١٠٠٪ (WILSON-MURROW, 1970)^(٨).

(١) الوَصِيل: منطقة من وادي حنيفة، تشمل الدرعية وملحقاتها، وهو اسم على ما يبدو من وضع القرون المتأخرة، لم نجد له ذكراً قديماً فيما بين أيدينا من المراجع، وهو يكاد يكون نخوة لأهل هذه المنطقة. وله الآن مفهوم عند أهل هذه المنطقة خاص، وهو ما بين الملقى جنوباً، إلى الجبيلة شمالاً من هذا الوادي فقط (عبدالله بن خميس، معجم اليمامة).

(٢) انظر مادة هذا المدخل في المعجم، فستجد تفصيلات أخرى.

(٣) الوضاح (الأوضاح) من الثومان من شَمَّر (انظر: حمد الجاسر، معجم قبائل المملكة العربية السعودية). ومنهم: (اتمايطه، وآك دقيا، وآك مصارع، والشايح، والرويان، والمعقل) (محمد بن عبدالله بن منعب المزيد، اتصالات شخصية، ١٤٣٠هـ).

(٤) هذا المدخل إضافة من المحقق لفائدة القارئ بسبب تعدد أسماء المكان.

(٥) الصحيح أن يقال منطقة القصيم.

(٦) انظر: الوطاة Watah.

(٧) الصحيح أنها في محافظة الخرمة في منطقة مكة المكرمة.

(٨) الوطاة: هجرة للدغافلة من البقوم (حمد الجاسر، المعجم المختصر) بمحافظة الخرمة في منطقة مكة المكرمة.

الوُطَاة (AI) Wataah

١٠ - ١٤ - ٢٤، ٤٥ - ٤١ - ٤٤. قرية في منطقة الرياض، تقع على ارتفاع ٩٩٢ متراً فوق مستوى سطح البحر، ويقطنها من ٥٠٠ إلى ١٩٩٩ نسمة. وهي ترتبط بطريق شقراء-الطائف الرئيس بدرب مستو و متموج سيء، طوله ٥٧ كم، وهو عرضة للغبار وفيضان الأودية والظمي والغرين والجلاميد. وتشمل الأنشطة الاقتصادية فيها: زراعة القمح والبرسيم والنخيل والخضار وغيرها، مع تربية الماشية من الإبل والغنم والماعز والأبقار. وبها ماء كاف درجة عذوبته من ٥١-٧٥٪. ويوجد بها مدرسة ابتدائية للبنين، ومحطة بنزين (WILSON-MURROW, 1970)^(١).

الوُطَاة Watat

٢٦-٣٠-٠٠، ٥٥-٥٣-٠٠. قرية صغيرة بالقصيم^(٢) في وسط شبه الجزيرة العربية^(٣).

(١) الوُطَاة: وادٍ يقع في براح سهل دمت كثير الرمث طيب المرعى، ويبدو لي أن اسمه مأخوذ من صفته، لأن الوطاة تعبير يعني الأرض السهلة، وكذا الوطاة تعبير عن موضع سهل، فهم يقولون ديرة وطاة، وأرض وطاة، ووطاة أرض. ووادي الوطاة تأتي سيوله من جمش رثمة ويتجه شمالاً شرقياً، وتدفع فيه روافد متعددة. وقد تأسست فيه حجرة حديثة لعبد المحسن بن عفيل وجماعته من الدعاجين من عتيبة، تسمى الوطاة، وقد تذكر مضافة فيقال: وطاة ماسل (سعد بن جنيدل، معجم عالية نجد).

(٢) انظر مادة هذا المدخل في المعجم، فستجد تفاصيل أخرى.

(٣) الوُطَاة: إحدى القرى الزراعية الواقعة إلى الشمال الشرقي من مدينة بريدة. وسميت الوطاة لأنها في مكان منخفض، بل هي في بطن مستظيل من الأرض يحيط به من جهاته الشمالية والشرقية والغربية مرتفعات من =

وُطْن Watan

٢٢-١٧-١٨، ٤٣-٣١-٤٢. قرية في أبها بمنطقة عسير، تقع على ارتفاع ٢١٥٢ متراً فوق مستوى سطح البحر، ويقطنها من ١٠١ إلى ٢٥٠ نسمة. وهي ترتبط مع طريق الطائف-أبها-جازان الرئيس بدرب مستو و متموج يبطن واد لا بأس به، طوله ١٤,٣ كم، ولكن يحتاج الشخص إلى ٢,٠ ساعة مشياً؛ للوصول من القرية إلى ذلك الدرب (ITALCONSULT, 1970).

وُطْن آل مُجَيَّر Watan Al Mujayr

٢٤-١٣-١٨، ٣٧-٢١-٤٢. قرية في أبها بمنطقة عسير، تقع على ارتفاع ١٦٧٩ متراً فوق مستوى سطح البحر، ويقطنها من ١٠١ إلى ٢٥٠ نسمة. وهي ترتبط مع طريق الطائف-أبها-جازان الرئيس بدرب جبلي و متموج ممهد لا بأس به، طوله ٢٥,٥ كم، ولكن يحتاج الشخص إلى ساعتين مشياً؛ للوصول من القرية إلى ذلك الدرب (ITALCONSULT, 1970).

= الأرض، فالشرقي يشبه الجبل الشاهق ويسمى جال الوطاة، والشمال والغربي أقل من ذلك من الشمال يصب فيها وادي القرع ويسمى مصبه الخارة أو خارة الوطاة. ويخرج المرء من جهتها الشمالية والغربية إلى البطين. ولا شك في أنها سميت الوطاة لانخفاض أرضها بالنسبة لما حولها. وهي قديمة العمران بل الشائع عند العامة من أهل تلك الناحية أنها كانت معمورة من بني هلال الذين تقول أساطيرهم إنهم كانوا أقوياء أشداء الأجسام. وجميع الآثار التي أدركتها قبل العمران الحديث تدل على اتصال العمارة فيها في وقت من الأوقات، من بقايا جذوع النخل إلى دفائن الآبار، وقنوات المياه الدفينة وكسر الفخار المتفرق. وتبعد الوطاة عن بريدة بمسافة ٢٤ كيلاً (محمد العبودي، معجم بلاد القصيم).

الوطية Wataiyah

٢٣-٣٥-٠٠، ٥٨-٣٠-٠٠. قرية في سلطنة عمان تبعد ٥,٥ ميل عن مطرح، و ٨,٥ ميل عن مسقط، مروراً بروي في كلتا الحالين، كما نجد ممراً عريضاً جيداً يصلح لمرور جميع الأسلحة من مطرح إلى الوطية، وهو جزء من طريق القوافل الرئيس من البحر إلى الداخل مروراً بوادي بوشر ووادي سماليل.

المنازل والسكان

منزل الوالي مبنى ضخم يحيط به بهو له سور ارتفاعه ٨ أقدام، ولا نجد بالقرية من المنازل المبنية بالطوب سوى منزل واحد آخر، أما بقية منازل القرية فعبارة عن نحو ١٥ كوخاً من سعف النخيل. وفي عام ١٩١٥م كان المكان قد هجر أو كاد يهجر بسبب قلاقل حدثت في عمان، ولكنه الآن صار مأهولاً بالسكان من جديد. والسكان أغلبهم من بني وهيب^(١).

الآبار

ليس في هذا المكان سوى بئر واحدة. وهي بئر ضخمة في بهو منزل الوالي، وتعتمد هذه البئر في مائها على الفلج. ومع ذلك فكمية المياه وفيرة تكفي لري مزارع النخيل والمحصولات. ويتدفق الفلج من عين حارة، أما الماء فهو نقي ولكن تشوبه ملوحة.

الزراعة

يوجد في هذا المكان مزرعة جيدة من مزارع النخيل مساحتها ثلاثة أفدنة، وتحث الأرض بين النخيل وتزرع بالبرسيم والحبوب والبطاطس. وعلى بعد نحو نصف ميل باتجاه القرم يوجد بستان نخيل مساحته نحو فدانين، وتزرع أرضه بالطريقة نفسها. وتروى من قناة مفتوحة من الوطية.

الماشية ومواد الترمين الأخرى

في عام ١٩١٦م كانت الثروة الحيوانية عبارة عن عشرة من الحمير، وخمس من الأبقار، وبعض الطيور الداجنة. أما المواد الغذائية فيجلبونها من مطرح (Murphy).

الوطية Wataiyah

٢٣-٤٨-٥٤، ٣٩-١٢-٣٠. قرية في منطقة المدينة المنورة، تقع على ارتفاع ٦٠٤ أمتار فوق مستوى سطح البحر، ويقطنها من ١٠٠ إلى ٤٩٩ نسمة. وهي ترتبط بطريق جدة-ينبع الرئيس بدرج مستو و متموج سيء، طوله ٣٥ كم، وهو عرضة للغبار وفيضان الأودية والطي والغرين. وتشمل الأنشطة الاقتصادية فيها: زراعة القمح والنخيل والخضار وغيرها، مع تربية الماشية من الإبل والغنم والماعز. وبها ماء كاف درجة عذوبته من ٢٦-٥٠% (WILSON-MURROW, 1970)^(٢).

(٢) البدعة إحدى شعبي وادي النجي في رأسه تنقسم الماء مع وادي القاسم، وفيها قرية مهجورة ونخل تسمى الوطية على الطريق القديم، ويشيع الأهالي علاقتها برسول الله ﷺ. وهي إلى المدينة أقرب وليست إلى مكة، فالمسافة بينها وبين المدينة لا تزيد عن ١٢٠ كيلاً =

(١) انظر: وهيب (قبيلة بني) (Wahaib (Bani).

وُضال (وادي) Wual Wadi

٤٨-٣٢-١٧، ٤٠-١٣-٤٣. قرية في هروب بمنطقة جازان يقطنها ما بين ٢٥١ إلى ٥٠٠ نسمة. وهي ترتبط مع طريق الطائف-أبها-جازان الرئيس بدرج مستو وتموج سيء، إلى لا بأس به، طوله ٥٢,٥ كم، ولكن يحتاج الشخص إلى ست ساعات مشياً؛ للوصول من القرية إلى ذلك الدرب (ITALCONSULT, 1970).

وُضلاء Wala

٤١-٢٣-١٩، ٣٩-٠٠-٤٢. قرية في بني عمرو بمحافظة النماص في منطقة عسير، تقع على ارتفاع ٢١٧٧ متراً فوق مستوى سطح البحر، ويقطنها من ٥٠١ إلى ٢٠٠٠ نسمة. وترتبط مع طريق الطائف-أبها-جازان الرئيس بدرج متموج سيء. طوله ٠,٣ كم، ولكن يحتاج الشخص إلى ٢,٧ ساعة مشياً؛ للوصول من القرية إلى ذلك الدرب (ITALCONSULT, 1970).

وَعْلان Waalan

٠٠-٠٣-١٥، ٠٠-١٦-٤٤. قرية بجنوبي اليمن تمثل محطة استراحة على الطريق بين صنعاء وقَعَطَبَة تقع على بعد نحو ٢١ ميلاً بواسطة الطريق جنوب صنعاء. وهي قرية نظيفة ومبنية بناءً حسناً على ارتفاع نحو ٧٨٠٠ قدم. ويوجد بها زراعة قليلة ومياه وافرة؛ ومعظم المياه المستخدمة في الري يؤتى بها من الآبار^(١).

- (عائق البلادي، معجم معالم الحجاز). وهي في مركز القاحه بمحافظة بدر في منطقة المدينة المنورة.
(١) وعْلان: قرية كبيرة بجوار طريق صنعاء الجنوبية، على بعد نحو ٢٥ كيلاً منها. وهي من أعمال مديرية =

وَعْلان Wilan

٢٢-٣٤-١٦، ٥٠-٠٣-٤٣. قرية في محافظة صامطة في منطقة جازان، تقع على ارتفاع ١٤٩ متراً عن مستوى سطح البحر، ويقطنها من ٥٠١ إلى ٢٠٠٠ نسمة. وهي ترتبط مع طريق الطائف-أبها-جازان الرئيس بدرج مستو جيد وسيء، إلى لا بأس به، طوله ٧٨ كم. وبالقرية مدرسة، وأربعة دكاكين (ITALCONSULT, 1970)^(٢).

وَعَيْبَال Waaibal

٠٠٠-٣٠-٣٠، ٠٠٠-٥٢-٤٧. قرية صغيرة في جزيرة العجيرة^(٣) بشط العرب.

وَعِيدَة (شعب) Wuida Shib

٥٢-٥٣-١٨، ١١-٥٨-٤١. قرية ببارق في منطقة عسير، تقع على ارتفاع ٤٦٢ متراً فوق مستوى سطح البحر، ويقطنها نحو ١٠٠ نسمة. وترتبط مع الطريق الساحلي الرئيس (ITALCONSULT, 1970).

= (بلاد الروس) وبها مركز المديرية، أما قبائلها فتنتهي إلى سَنَحان. وترتفع منطقتها عن سطح البحر سبعة آلاف قدم، كما تختزن أرضها كثيراً من آثار الحميريين وخاصة في بيت ضبعان القرية منها (إبراهيم المقحفي، ٢٠٠٢م، معجم البلدان والقبائل اليمنية، دار الكلمة بصنعاء).

(٢) وعْلان: - مثنى وعْلان - قرية من أعمال صامطة شرقي قرية المكبل (محمد العتيبي، معجم مقاطعة جازان). في مركز القفل بمحافظة صامطة في منطقة جازان.
(٣) انظر مادة هذا المدخل في المعجم، فستجد تفصيلات أخرى.

الوُعَيْر Wuayr

٥٧-٣٢-٢٠، ٥٩-٠٤-٤١. قرية في بني مالك بمحافظة الطائف في منطقة مكة المكرمة، تقع على ارتفاع ١٩٦٩ متراً فوق مستوى سطح البحر، ويقطنها من ٥٠١ إلى ٢٠٠٠ نسمة. وهي ترتبط مع طريق الطائف-أبها-جازان الرئيس بدرج جبلي مستو وتمتوج ممهد بيطن واد جيد وسيح، إلى لا بأس به، طوله ٧٤ كم (ITALCONSULT, 1970)^(١).

وُغْبَيْتَة (وادي) Wughbah Wadi

٤٢ - ١٠ - ٢٢، ١٨ - ١٠ - ٤٢. قرية في محافظة رِجَالِ أَلَمَعِ بمنطقة عسير، تقع على ارتفاع ١٩٦٩ متراً فوق مستوى سطح البحر، ويقطنها من ١٠١ إلى ٢٥٠ نسمة. وترتبط مع طريق الطائف-أبها-جازان الرئيس بدرج مستو وتمتوج بيطن واد سيح، إلى لا بأس به، طوله ٥٩,٧ كم (ITALCONSULT, 1970)^(٢).

الوُغْل Waghal

٣٨-٢٠-١٨، ٠٤-١٩-٤٢. قرية في أبها بمنطقة عسير، تقع على ارتفاع ٢٥٨٦ متراً فوق مستوى سطح البحر، ويقطنها من ١٠١ إلى ٢٥٠ نسمة. وهي ترتبط مع طريق الطائف-أبها-جازان الرئيس بدرج مستو لا بأس به، طوله ٥١,٨ كم، ولكن يحتاج الشخص إلى ٠,٢

(١) الوعير: من قرى النباة من أبا النعيم، في بجيلة، من بلاد بني مالك (حمد الجاسر، المعجم المختصر).
(٢) وغبة: من قرى بني عبد شحب، من رِجَالِ أَلَمَعِ (حمد الجاسر، المعجم المختصر). في مركز الحبييل بمحافظة رِجَالِ أَلَمَعِ في منطقة عسير.

ساعة مشياً؛ للوصول من القرية إلى ذلك الدرب (ITALCONSULT, 1970)^(٣).

الوُفْرَة (أبار) Wafrah

١٠٠-٣٧-٢٨، ١٠٠-٥٥-٤٧. بضع آبار في منطقة الحزيم^(٤) بالكويت^(٥).

الوُفْرَة (مركز حدود) Wafra Frontier Post

٣٥-٤٤-٢٨، ٣٠-٠٢-٤٨. مركز حدود بدون سكن دائم في المنطقة الشرقية بالمنطقة المحايدة على طريق الوفرة-الأحمدي الرئيس على بعد ٢٠ كم شمال شرق الوفرة، وهو على ارتفاع ٧٥ متراً فوق مستوى سطح البحر (ETCO, 1970)^(٦).

الوُفْرَة Wafra

١٠٠-٣٥-٢٨، ١٠٠-٥٦-٤٧. مجمع صناعي كبير في المنطقة الشرقية بالمنطقة المحايدة على ارتفاع ١٢٠ متراً على بعد ٤٢ كم غرب ميناء سعود

(٣) في مركز طيب بأبها في منطقة عسير.
(٤) انظر مادة هذا المدخل في المعجم، فستجد تفصيلات أخرى.

(٥) تقع الوفرة في جنوبي دولة الكويت ليست بعيدة عن حدودها مع المملكة العربية السعودية. وتسمى الوفرة قديماً الوفراء، وهي في طرف الحدود الجنوبية الغربية للبلاد، فيها مزارع ومسكن، وجميع مقومات المدينة، وتبعد عن مدينة الكويت مسافة ٩٦ كيلومتراً. أما مزارعها فتبعد مسافة ١١١ كيلومتراً ولها ذكر في التاريخ القديم. وبالقرب من الوفرة مركز أمن يسمى مركز دبابات الوفرة ويقصد بالدبابية الطريق الترابي الممهّد لسير السيارات (يعقوب بن يوسف الغنيم، دولة الكويت: الأماكن والمعالم. مركز البحوث والدراسات الكويتية، ٢٠٠٤م).

(٦) نقل من مكانه بعد تقسيم المنطقة المحايدة بين دولة الكويت والمملكة العربية السعودية.

الْوَقْبَاءُ (آبار) (Waqba (Al) (also Al Uqbah)

١٥-٤٦-٢٨، ١٠-٣٠-٤٥. خمس آبار غير مأهولة على الطريق إلى سماح في غربي المنطقة المحايدة على ارتفاع ٣١٠ أمتار. وهي تبعد ٢٣ كم شمال خط التابلاين مفرق كيلو ٥٤٦ (ETCO, 1970).^(٣)

الْوَقْبَاءُ (آبار) (Waqbah (Al)

١٥-٤٦-٢٨، ١٠-٣٠-٤٥. وفقاً لروايات محلية حصل عليها داوتي Doughty فإن الوقبة هي المرحلة الخامسة على الطريق من حائل إلى الكويت الذي كان يستخدمه ابن رشيد لإرسال خيله على السوق الهندية. وهي على ما يظهر تقع في الدهناء^(٤) في منتصف المسافة بين أم رصمة^(٥) وآبار الحفر على بعد نحو ٤٠ ميلاً من كليهما (Doughty).^(٦)

الْوَقْبَاءُ (بئر) (Wuqbah)

٠٠-١٨-٣٠، ٠٠-٠٨-٣٦. بئر في شمال غربي شبه الجزيرة العربية، تقع على بعد نحو ٢٥

= الكوفي فعن يساره. قلت: والوقبا من أشهر المناهل في شرق الجزيرة وما تزال معروفة عند التقاء الحدود (حمد الجاسر، معجم شمال المملكة). وهي من مياه الطَّقِير، وهي داخل الحدود بقرب حدود العراق (حمد الجاسر، المعجم المختصر).

(٣) انظر: الوَقْبَاءُ (آبار) (Ghubba (Bir-AI).

(٤) هذا خطأ فهي إلى الشمال عند حدود المملكة العربية السعودية مع العراق.

(٥) انظر مادة هذا المدخل في المعجم، فستجد تفصيلات أخرى.

(٦) انظر: الوَقْبَاءُ (آبار) (Ghubba (Bir-AI).

حيث ينتهي الطريق الفرعي إلى الوفرة. ويتألف المجمع الصناعي من أربعة أقسام، ويقدر عدد السكان بنحو ١٠,٠٠٠ نسمة؛ وغالبيتهم من أصل بدوي من عدة قبائل. ويعيش كثير من الكويتيين هنا، كما يأتي البدو إليها في الصيف. ويوجد ٥٠ إلى ٦٠ مزرعة متجاورة مع مضخات نفط كثيرة تدفع النفط الخام عبر الأنابيب إلى الخزانات. ويوجد كذلك نحو ٨٠ دكاناً تزود الناس بما يحتاجون، مع عدد من المؤسسات الحكومية، ومقرات شركات النفط (ETCO, 1970).^(١)

الْوَقْبَاءُ (آبار) (Ghubba (Bir-AI)

٠٩-٤٨-٢٨، ٠٧-٣٠-٤٥. بئر في شمال شرقي شبه الجزيرة العربية، تقع في واحد من فروع فُلَيْج الشمالي على بعد نحو ٧٠ أو ٧٥ ميلاً شرق-شمال شرق لينة (Leachman, 1910).^(٢)

(١) تقع الآن داخل حدود دولة الكويت؛ انظر كذلك: الوفرة (آبار) (Wafrah).

(٢) آبار تقع شمال شرق حفر الباطن وجنوب مركز سماح بالقرب من الحدود السعودية العراقية.

قال الشيخ حمد الجاسر: الوقب في اللغة: كل قلت أو حفرة في فهرة، وله معانٍ أخرى. وفي كتاب (بلاد العرب): وأما بنو مالك بن جندب (بن العنبر) فلهم البسوسة والوقباء وهي ماء قرية من البسوسة في مهب الشمال منها عن يمين المصعد. وفي كتاب (المناسك): ولأهل البصرة إلى المدينة طريقان: أحدهما لم يركب منذ دهر للخوف، وكانت تسلك، ما بين الشحي والرحيل بسند في القفر، ثم يؤخذ في الحزن على مياه كانت متصلة، منها الوقبا لبني مازن بن مالك بن عمرو بن تميم، لهم فيها حُصن، وكانت بها ونائع مشهورة. وفي (كتاب نصر): الوقبا: ماء قرية من البسوسة في مهب الشمال منها، عن يمين المصعد، وهو يقصد المصعد مع الطريق البصري، أما الطريق =

الْوُقْبَة Wuqbah

٤٠-٢٣، ١٠٠-٢١-٥٦. قرية في وادي صَنْك^(٢) بمنطقة الظاهرة في سلطنة عمان.

وَقَشَتْ Wakashah

١٨-٠٣، ١٠٠-٠٨-٤٣. محطة استراحة في عسير على طريق مكة المكرمة-صنعاء على بعد نحو ٢٠٠ ميل بواسطة الطريق من صنعاء (Hunter's map of Arabia, 1908)^(٣).

الْوُقْف (Al) Wagf

١٢-١٢، ٢٥-١٠، ١٧-٤٥. قسم من القرابين، وهي تقع على ارتفاع ٧٠٠ متر فوق مستوى سطح البحر بالمنطقة الوسطى على بعد ٢٠٠ متر جنوب طريق شقراء عبر درب. وهي مستوطنة زراعية يقطنها نحو ٧٠٠ نسمة، وبها نحو ٣٥ مزرعة بمساحة مزرعة قدرها ٦٥ هكتاراً بما فيها المنطقة المزروعة بغسلة. ويوجد بها خمسة دكاكين تزود السكان بما يحتاجون، ومدرسة، وبريد، ومستوصف. ويعمل معظم السكان بالرياض أو شقراء (ETCO, 1970)^(٤).

الْوُقُوق Waqwaq

١٨-١٥، ١٨-٤٥-٤٢. قرية في محافظة خميس مشيط بمنطقة عسير، تقع على

(٢) انظر مادة هذا المدخل في المعجم، فستجد تفصيلات أخرى.

(٣) وقشة واد يضم مجموعة من القرى، ويقع في جنوب مدينة سراة عبيدة بمنطقة عسير، وهو يرفد وادي الجوف أحد روافد وادي بيشة.

(٤) انظر: القرابين (Al) Qarain.

مياً شمال شرق-شرق معان على خط حديد الحجاز. وهي عبارة عن آثار قرية هجرها أهلها، وقد تآثرت على منحدرات حصائية إلى جانب واد جاف إلا في فصل الشتاء. وتوجد بالقرب من بضع أشجار قزمية وشوكية عدة حفر ضحلة بعضها تكاد تسده الأحجار، بينما يوجد في بعضها الآخر مقدار ضئيل من المياه الكدرة التي تشوبها ملحوة إلى حد ما (Palgrave, June 1862).

ويقول كاروثرز Carruthers إن الوقباء هذه كانت إحدى المراحل على الطريق بين مصر وبلاد ما بين الرافدين.

يقول بلجريف Palgrave: لقد ملأنا قرب المياه من هذه الآبار، وهي عملية لا بد من توخي الحذر والدقة في أداؤها؛ إذ لا سبيل للحصول على الماء من أي مكان آخر طوال مسيرة أربعة أيام كاملة. ومع ذلك فمن الغريب ألا يمر أدلاؤه ببثري باير^(١) اللذين لا يبعدان إلا ٣٠ ميلاً من الوقباء وبهما مياه عذبة.

الْوُقْبَة (نجد) Wuqbah (Najd-Al)

٤١-٢٣، ١٠٠-٢٣-٥٦. ممر في سلطنة عمان في منطقة تقسيم المياه بين وادي عاهن الذي يجري نحو الشمال الغربي في خليج عمان، ووادي صَنْك الذي يتجه جنوباً في الأول ثم يتجه بعد ذلك نحو الغرب. وتقع قرية الوقبة في وادي عاهن على بعد نحو ساعتين أسفل الممر في جانب، والآخر في وادي صَنْك على بعد نحو ثلاث ساعات في الجانب الآخر.

(١) انظر: باير Bair.

وَقَيْع (وادي) Waqi Wadi

٢٣-٠٨-١٨، ٥٨، ١٧-٤٢. قرية في محافظة رَجَالِ أَلَمَعِ بمنطقة عسير، تقع على ارتفاع ١١٥٠ متراً فوق مستوى سطح البحر، ويقطنها نحو ١٠٠ نسمة. وترتبط مع طريق الطائف-أبها-جازان الرئيس بدرب مستو ببطن واد سيع، إلى لا بأس به، طوله ٥١,٥ كم (ITALCONSULT, 1970).

الوَكْرَة Wakrah

١١-١٠-٢٥، ٤١-٣٦-٥١. مدينة تقع على الساحل الشرقي لقطر، على بعد ١٠ أميال إلى الجنوب الشرقي من الدوحة.

موقع الوكرة ومحيطها:

لا يوجد بالمدينة ميناء ولا خور، ولكن لها شعاب مرجانية في البحر إلى الشمال الشرقي منها ويمتد لمسافة ميل واحد من الشرق إلى الغرب، كما توجد شعاب مرجانية أخرى تمتد لمسافة سبعة أميال من الجنوب الشرقي تعرف باسم فشت شويمسة^(٥) أو رأس العرق، وتحجز هذه الشعاب بينها حوضاً محمياً إلى حد ما. وتقع المدينة بالقرب من الشاطئ، وفي أثناء المد العالي تستطيع القوارب المحلية أن تقترب منها إما عبر الشعاب المرجانية أو من خلالها، ولكن القوارب الأوروبية حتى ذوات الغاطس الصغير لا تستطيع الرسو إلا على مسافة ميلين من الساحل. ويقع جبل الوكرة الذي يبلغ ارتفاعه ٨٥ قدماً على بعد ميل إلى الجنوب من مدينة الوكرة، والمنطقة الواقعة بين الوكرة والدوحة خالية من الزراعة وقاحلة.

(٥) انظر: شُوَيْمَسَة (فشت) (Shuwaimsah (Fasht).

ارتفاع ١٩٩٧ متراً عن مستوى سطح البحر، ويقطنها من ١٠١ إلى ٢٥٠ نسمة. وهي ترتبط مع طريق أبها-خميس مشيط-نجران الرئيس بدرب مستو سيع، إلى لا بأس به، طوله ٥,٥ كم (ITALCONSULT, 1970).

الوَقَيْبَة Waqibah

٢٠٠٠-٢٤، ٥٦-٤٢-٠٠. قرية في ولاية صحار^(١) بسلطنة عمان.

الوَقَيْد Waqid

٣٧-٢٧، ٤١-٣٧-٠٠. قرية في جبال شَمَر^(٢) بنجد^(٣).

وَقَيْدَة Wuqaydah

٣٠-٢٧-٢٠، ٣٧-٠٣-٤١. قرية في بني مالك بمحافظة الطائف في منطقة مكة المكرمة، تقع على ارتفاع ١٧١١ متراً فوق مستوى سطح البحر، وسكانها نحو ١٠٠ نسمة. وهي ترتبط مع طريق الطائف-أبها-جازان الرئيس بدرب مستو ببطن واد سيع، إلى لا بأس به، طوله ٥٤,٢ كم، ولكن يحتاج الشخص إلى ١,٥ ساعة مشياً للوصول من القرية إلى ذلك الدرب (ITALCONSULT, 1970)^(٤).

(١) انظر مادة هذا المدخل في المعجم، فستجد تفصيلات أخرى.

(٢) انظر مادة هذا المدخل في المعجم، فستجد تفصيلات أخرى.

(٣) الوَقَيْد: قرية شمال مدينة حائل في داخل جبل أجا. وتذكر موزل أن منازلها عند زيارته تلك الناحية تبلغ ثلاثين وأن أميرها يدعى ابن ربيعة من سَبَدَة من شَمَر (حمد الجاسر، معجم شمال المملكة).

(٤) في مركز القرية بني مالك في محافظة الطائف بمنطقة مكة المكرمة.

البلدة:

تتكون منازل الوكرة من الطوب الحجري؛ إذ لا توجد بها نخيل ليستعمل جريدها وجدوعها في بناء المنازل، ولكن في السنوات الأخيرة بني بها حي يعرف باسم الرميلة^(١) على بعد ٨٠٠ ياردة في أقصى شمال المدينة.

السكان:

يبلغ تعداد سكان الوكرة ثلثي سكان الدوحة أو بمعنى أصح نحو ٨٠٠٠ نسمة، ويبدو أنهم ينتمون للقبائل الآتية:

العدد	اسم القبيلة	العدد	اسم القبيلة
٥٠	آل ابن مُقَلَّة	٢٠٠٠	آل بو عيَّين
١٢٥	إيرانيون	٢٠٠	البحارنة
...	...	٨٥٠	الخليفات
٢٠٠٠	زنوج لا يقيمون مع أسيادهم	٢٥٠	عرب من نجد (النجادا)
١٠٠٠	عبيد محررون	١٠٠	العمامرة
...	...	٣٥٠	المعاضيد
٧٥	فرع القبيسات ^(٣٧١) من بني ياس.	١٠٠٠	الهولة

ويسكن حي الرميلة كل من الخليفات والمعاضيد وعبيدهم بصفة خاصة، أما البحارنة والهولة فيعملون بالتجارة والأعمال الحرفية، ولا يوجد رعايا بريطانيون من أي نوع في هذا المكان.

مصادر الدخل والتجارة:

يعمل سكان الوكرة بصفة خاصة بصيد اللؤلؤ والملاحة وصيد السمك. وتملك المدينة ١٥٠

(١) انظر: الرُّمَيْلَة Rumailah.

جيد، طوله ٢٦ كم، وهو عرضة للجراول والجلاميد والغبار (WILSON-MURROW, 1970)^(١).

الوكف Wakf

٤٠-٣٦-١٨، ٥٢-١٤-٤٢. قرية في بَلْسَمَر بمنطقة عسير، تقع على ارتفاع ٢٦٧٠ متراً عن مستوى سطح البحر، ويقطنها من ١٠١ إلى ٢٥٠ نسمة. وترتبط بطريق الطائف-أبها-جازان الرئيس، ولكن يحتاج الشخص إلى ٣، ٠ ساعة مشياً؛ للوصول من القرية إلى ذلك الدرب (ITALCONSULT, 1970).

الولامين (أل) Walamin (Al)

١٥-٢٩-٢٠، ٤٤-٤٦-١٥. الولامين مستوطنة نموذجية بوادي الدواسر في المنطقة الوسطى على ارتفاع ٦٨٠ متراً فوق مستوى سطح البحر، على بعد كيلومتر واحد شمال غرب الخماسين عبر درب مرمل بشكل بسيط. وهي تتألف من منازل ضيقة ومتجمعة، والسكان يعودون للوداعين وهم من المزارعين. و١٠٪

(١) أم مَكْرِييَّة: نخيل وآبار ومحلة في قصبيا شمال القصيم، تقع تحت الجبال الغربي لها. وفيها الآن عدة آلات رافعة للمياه، ومياهها وفيرة، وكانت آبارها سائحة في القديم. والظاهر أنها هي وكراء التي ذكرها ياقوت وقال: بالفتح ثم السكون والمد، والوكر موضع الطائر، وهو موضع في قول المرار:

أغرور لم يألّف بوكرأة بيضاً

ولم يأت أم البيض حيث تكون
ويرجح كونه هو وكراء أن المرار الشاعر هو ابن ستند الأسدي، وتلك المنطقة هي ناحية بلاد أسد (محمد العبودي، معجم بلاد القصيم). وقد وردت على خرائط المملكة العربية السعودية باسم أم مَكْرِييَّة.

قارباً لصيد اللؤلؤ، و٢٠ قارباً للتجارة، و٣٠ قارباً لصيد السمك. وتوجد روضة معشبة على بعد ميل واحد في غربي البلدة بها نخيل، وهي محاطة بسور من الطين، وتحتوي نحو ٨٠ نخلة إلى جانب قليل من زراعة البرسيم، وتحيط بهذه الروضة ١٥ بئراً ضحلة مطوية بالحجر. ومن هذا المكان الذي يسمى عين الوكرة تحصل الوكرة على مياه الشرب. وتتألف الحيوانات بالوكرة من ٤٠ رأساً من الخيول، و١٥٠ جملاً. ويوجد سوق بالوكرة يتكون من ٧٥ محلاً تجارياً يزورها البدو لشراء حاجاتهم.

الحكومة:

يحكم الوكرة في الوقت الحاضر الشيخ عبدالرحمن الذي ينتمي إلى أسرة آل ثاني، وهم من قبيلة المعاضيد في قطر، وهو الابن الثالث للشيخ جاسم الذي يعد رأس الأسرة في الوقت الحاضر، ويملك عبدالرحمن مزرعة النخيل الموجودة في عين الوكرة، كما يقيم في قلعة كبيرة على بعد نصف ميل إلى الغرب من البلدة. وفي المنطقة التي تغطيها هذه البناية تشبه قلعة شيخ البحرين في المَنَامَة، ولكن الأسوار ليست عظيمة. وفيما عدا المناطق التي تعلوها أدوار علوية لا يتعدى سمكها قدمين ونصف القدم. ويدير شؤون حي الرميثة الشيخ ثاني، وهو ابن آخر للشيخ جاسم.

مَكْرِييَّة (أه) Maqriyyah (Al)

٣٢-٥١-٢٦، ٤٤-٣٤-٤٣. مزرعة تقع على ارتفاع ٦٠٣ أمتار فوق مستوى سطح البحر. وهي ترتبط بطريق بريدة-شري-حائل بدرب متموج

الْوَجْهَاتُ Walajah

٥٨-١١-١٨، ٤٢-٢٥-١٨. قرية في أبها بمنطقة عسير، تقع على ارتفاع ٢٦٢٠ متراً فوق مستوى سطح البحر، ويقطنها من ١٠١ إلى ٢٥٠ نسمة. وهي ترتبط مع طريق الطائف-أبها-جازان الرئيس بدرج جبلي وتمتوج ممهد لا بأس به، طوله ١٩,٥ كم، ولكن يحتاج الشخص إلى ٥,٥ ساعة مشياً، للوصول من القرية إلى ذلك الدرب (ITALCONSULT, 1970).

وَجْهَاتُ Waljah

٥٨-٥٣-١٠، ٢٣-١٥-٠٠. إحدى القرى الصغيرة، أو الأحياء المنفصلة التي تؤلف بلدة قريبات^(٤) في منطقة الحجر الشرقي بسلطنة عمان.

وَجْهَاتُ Waljah

٥٨-٤٦-٠٠، ٢٢-٥٩-٠٠. قرية في وادي خبة^(٥) في منطقة الحجر الشرقي بسلطنة عمان.

وَجْهَاتُ آلِ فَلَاحِ Walajah Al Falah

٤٢-٢٣-٣٠، ١٨-١٣-٢٥. قرية في أبها بمنطقة عسير، تقع على ارتفاع ٢٧٤٢ متراً فوق مستوى سطح البحر، ويقطنها من ١٠١ إلى ٢٥٠ نسمة. وهي ترتبط مع طريق الطائف-أبها-جازان الرئيس بدرج جبلي وتمتوج ممهد لا بأس به، طوله ٢٥,٥ كم، ولكن يحتاج الشخص إلى ٤,٥ ساعة مشياً، للوصول من القرية إلى ذلك الدرب (ITALCONSULT, 1970).

(٤) انظر مادة هذا المدخل في المعجم، فستجد تفصيلات أخرى.
(٥) انظر مادة هذا المدخل في المعجم، فستجد تفصيلات أخرى.

من السكان يعملون في الرياض والخمسين موظفون حكوميون، وموظفو استقبال، وسواقون، ومعلمون. ويجلب ماء الشرب من النويمة، ويبيع اليرميل بريالين. ويبلغ عدد السكان نحو ٢٠٠٠ نسمة (ETCO, 1970)^(١).

الْوَلَامِين Wilamin

فرع من قسم الوداعين من قبيلة الدواسر^(٢) بجنوبي نجد. ويقال: إنهم يتألفون من عشرينين هما آل مانع وآل سعد.

وَجْهَاتُ Wuljat

٥٨-٣٣-٠٠، ٢٣-٣٦-٠٠. أحد أحياء مدينة مسقط الداخلية^(٣) في سلطنة عمان.

الْوَجْهَاتُ Walajah

٤٠-١٤-٥٢، ٢٠-٢٥-١٦. قرية في وادي أضَم بمحافظة الليث في منطقة مكة المكرمة، تقع على ارتفاع ٤١٩ متراً فوق مستوى سطح البحر، ويقطنها أقل من ١٠٠ نسمة. وترتبط مع الطريق الساحلي بدرج مستو وتمتوج ببطن واد لا بأس به، طوله ١٠٦,٧ كم (ITALCONSULT, 1970).

(١) انظر: الولامين Wilamin.

الْوَلَامِين: بطن من بطون قبيلة الدواسر، تسمى بهم بلادهم التي تقع غرب القاعدة مسافة ثلاثة أكيال. وهم يرجعون للوداعين من نفس القبيلة. وبهذه القرية نخيل ومزارع (عبدالله بن خميس، معجم اليمامة).

(٢) انظر مادة هذا المدخل في المعجم، فستجد تفصيلات أخرى.

(٣) انظر مادة هذا المدخل في المعجم، فستجد تفصيلات أخرى.

ساعة مشياً؛ للوصول من القرية إلى ذلك الدرب (ITALCONSULT, 1970).

وَلِيد (آل) (Walid (Al)

٠٣ - ٠٩ - ١٩، ٤٤ - ٠٧ - ٤٢. قرية في محافظة النماص بمنطقة عسير، تقع على ارتفاع ٢٣٦٤ متراً فوق مستوى سطح البحر، ويقطنها من ١٠١ إلى ٢٥٠ نسمة. وهي ترتبط مع طريق الطائف-أبها-جازان الرئيس بدرب متموج لا بأس به، طوله ١,٩ كم. وبالقرية طاحونة (ITALCONSULT, 1970)^(١).

وَمْر (Wamm)

٠٠ - ٣٦ - ٢٥، ٠٠ - ١٣ - ٥٦. قرية في منطقة رأس الخيمة^(٢) بعمان المتصالحة.

الْوَمْيَا (Wamya)

٥٦ - ٢٠ - ٢١، ١٩ - ١٩ - ٤٠. قرية في الطائف بمحافظة الطائف في منطقة مكة المكرمة، تقع على ارتفاع ١٨٢٤ متراً فوق مستوى سطح البحر، وسكانها نحو ١٠٠ نسمة. وهي ترتبط مع طريق الطائف-أبها-جازان الرئيس بدرب متموج يبطن واد لا بأس به، طوله ١ كم (ITALCONSULT, 1970).

(١) آل وُلِيد: قرية من قرى قبيلة كعب، وتقع بأعلى وادي رُدَيْحَةَ من شماله، وهذه القرية آخر قرى بني عمرو اليمن من الجنوب، وتبعد عن النماص إلى الشمال بنحو كيلين فقط (عمر بن غرامة العمري، معجم بلاد رجال الحجر).
(٢) انظر مادة هذا المدخل في المعجم، فستجد تفصيلات أخرى.

الْوَنَان (Al) Wannan

٢٤ - ٥٤ - ٢٦، ١٦ - ٢٥ - ٤٨. مستوطنة زراعية صغيرة بوادي المياه في المنطقة الشرقية على ارتفاع ٩٤ متراً فوق مستوى سطح البحر، على بعد ٧٢ كم من النعيرية عبر درب، و ١٠ كم من الصَّرَّار عبر درب وعر. ويوجد بها ثمانية بساتين بمساحة مزروعة تقدر بنحو ٤ هكتارات. ويوجد بها نحو ١١ منزلاً مسكوناً مع سكان مستقرين يبلغون ٨٠ نسمة (ETCO, 1970)^(٣).

الْوَنَدِيَّات (Windiyat)

٠٠ - ٠٩ - ٢٨، ٠٠ - ٤٩ - ٤٢. أرض في صحراء التَّفُود الكَئِير^(٤) بوسط شبه الجزيرة العربية^(٥).

الْوَيْبِيَّة (أُم) (Waniyah (Um-Al)

٠٠ - ٢٥ - ٣٢، ٠٠ - ٠٧ - ٤٧. مستوطنة صغيرة في العراق تقع على بعد ساعة أو ساعتين من نهر الطيب.

(٣) الوَنَان: مورد ماء يقع غربي الفاضلي، وتمر به طريق برية قديمة تبدأ من الجليل إلى الرياض وتسمى طريق الكنْهَرِي، والونان يتوسط بين الحنّاء والعوينة، وهو اليوم من حجر العجمان (عبدالرحمن العبيد، الموسوعة الجغرافية لشرقي البلاد العربية السعودية). وهي لآل مصران من العجمان.

ذكر مقبل الذكّير في تاريخه أن الذي أسسها هو أبو أذّين، وسكنها هو وجماعته آل مصري من العجمان حتى سنة ١٣٤٧هـ حين التحقوا برفاقهم بعد وقعة العوينة (حمد الجاسر، معجم المنطقة الشرقية).

(٤) انظر مادة هذا المدخل في المعجم، فستجد تفصيلات أخرى.

(٥) هي ثلاث زبائر متباعدة من الرمال تمتد من الشمال الغربي إلى الجنوب الشرقي، وهي: الوندية أم بتر (١١-٢٨، ٤٦-٤٢)، والوندية أم عاذر (٠٩-٢٨، ٥٠-٤٢)، والوندية أم طعيس (٠٦-٢٨، ٥١-٤٢).

الْوَهَابِيَّة (دار) Wahabi (Dar Al)

٠٨ - ١٤ - ٢١، ٤٤ - ٣١ - ٤٠. قرية في الطائف بمحافظة الطائف في منطقة مكة المكرمة، تقع على ارتفاع ١٥٦٥ متراً فوق مستوى سطح البحر، وسكانها نحو ١٠٠ نسمة. وهي ترتبط مع طريق الطائف-أبها-جازان الرئيس (ITALCONSULT, 1970)^(١).

الْوَهَاد (أل) Wahat (Al)

٤٤-٤٨-١٩، ٢٣-٥٢-٤١. قرية في أذمة بمحافظة بيشة في منطقة عسير، تقع على ارتفاع ٢٢٧٨ متراً فوق مستوى سطح البحر، ويقطنها نحو ١٠٠ نسمة. وهي ترتبط مع طريق الطائف-أبها-جازان الرئيس، ولكن يحتاج الشخص إلى ٤ ساعات مشياً؛ للوصول من القرية إلى ذلك الدرب (ITALCONSULT, 1970)^(٢).

وَهَب (بَنُو) Wahab (Bani)

قسم من قبيلة عنزة العظيمة^(٣) بشمالي ووسط شبه الجزيرة العربية. وقد ذكر داوتي Doughty عنهم ما يأتي: «مسلم، ولد عناز، هو جد بني وهب الذين هم المنابهة، واليوم: الحسنة والفقير وولد علي. وأيضاً بشر والجلال والرولة كلهم من عنزة، ويعدون أحياناً من بني وهب»^(٤).

(١) الوهابية: من قرى لية بمحافظة الطائف (حمد الجاسر، المعجم المختصر).

(٢) في مركز خشم بالولاية بمحافظة بَلْقَرَن بمنطقة عسير. ويلحظ الخطأ في رسم الاسم بالحروف اللاتينية.

(٣) انظر مادة هذا المدخل في المعجم، فستجد تفصيلات أخرى.

(٤) المنابهة: من ولد علي من عنزة، واحدهم منبهي؛ منهم: الحسنة، والشفقة، ومنهم آل مبارك (الفقراء)، =

وَهَب (بَنِي) Wahb (Bani)

٣٢-٠٥-١٨، ٤٦-٤٩-٤٢. قرية في محافظة أحد رُقَيْدَة بمنطقة عسير، تقع على ارتفاع ٢٢٨٠ متراً فوق مستوى سطح البحر، ويقطنها نحو ١٠٠ نسمة. وهي ترتبط مع طريق الطائف-أبها-جازان الرئيس بدرب مستو ومنتوج ممهد لا بأس به، صوله ١، ٢٢ كم. وبالقرية ثلاثة دكاكين، وطاحونتان (ITALCONSULT, 1970)^(٥).

الْوَهَب Wahab

إحدى عشائر قسم الأسلم من قبيلة سَمَر الجنوبية^(٦) في وسط شبه الجزيرة العربية^(٧).

الْوَهْبِيَّة Wahabah

فرع من قبيلة بني تميم^(٨) بوسط شبه الجزيرة العربية.

وَهَبِي (بَتَّة) Wahbi (Battah)

٠٠-٢٩-٣٢، ٠٠-٢٦-٤٤. قرية في ناحية المحاويل بقضاء الحلة^(٩) في العراق.

= والمصاليخ، والصقرة، والخماعة، والحجور، والمغاصيب، والزراعة، والجمعات (انظر: حمد الجاسر، معجم قبائل المملكة العربية السعودية).

(٥) في مركز الواديين بمحافظة أحد رُقَيْدَة في منطقة عسير.

(٦) انظر مادة هذا المدخل في المعجم، فستجد تفصيلات أخرى.

(٧) الوَهَب: من الأسلم من سَمَر؛ من بلادهم: المضيق - يقرب السبعان بمنطقة حائل (انظر: حمد الجاسر، معجم قبائل المملكة العربية السعودية).

(٨) انظر مادة هذا المدخل في المعجم، فستجد تفصيلات أخرى.

(٩) انظر مادة هذا المدخل في المعجم، فستجد تفصيلات أخرى.

الوَهْبِيَّة Wahabahiyyeh

فرع من قبيلة العَنَافِجَة^(١) بعرستان.

الوَهْدَة Wahdah

١٧-١١-٢٠، ٢٤-٢١-٤١. قرية بمحافظة القرى (الأطولة) في منطقة الباحة، تقع على ارتفاع ٢٢٧٤ متراً فوق مستوى سطح البحر، ويقطنها من ٢٥١ إلى ٥٠٠ نسمة. وترتبط مع طريق الطائف-أبها-جازان الرئيس بדרך جبلي و متموج سبي، إلى لا بأس به، طوله ٢,٦ كم، وبالقرية مدرسة (ITALCONSULT, 1970)^(٢).

الوَهْدَة (AI) Wahdah (AI)

٤٧-٠١-١٩، ٤٣-٠٨-٤٢. قرية في محافظة النماص بمنطقة عسير يقطنها من ١٠١ إلى ٢٥٠ نسمة. وهي ترتبط مع طريق الطائف-أبها-جازان الرئيس بדרך متموج ممهد سبي، إلى لا بأس به، طوله ٣,٧ كم، ولكن يحتاج الشخص إلى ٨,٠ ساعة مشياً؛ للوصول من القرية إلى ذلك الدرب (ITALCONSULT, 1970).

الوَهْرَة Wahrah

٠٠-١٧-٢٣، ٠٠-٤١-٥٦. قرية في وادي شرصة^(٣) بالظاهرة في سلطنة عمان.

(١) انظر مادة هذا المدخل في المعجم، فستجد تفصيلات أخرى.

(٢) الوَهْدَة: قرية كبيرة من قرى قبيلة بني بشير بسراة زهران، وتقع شمال قرية القوارير بمسافة كيلين. ويمر بالقرب منها مشروع طريق الطائف - الباحة - عسير (علي الزهراني، معجم بلاد عامد وزهران).

(٣) انظر مادة هذا المدخل في المعجم، فستجد تفصيلات أخرى.

الوَهْسَة Wahasah

٢٧-١٧-٢٠، ٤٠-١٢-٤١. قرية في دوس بمنطقة الباحة، تقع على ارتفاع ٢٠٢٥ متراً فوق مستوى سطح البحر، ويقطنها من ٥٠١ إلى ٢٠٠٠ نسمة. وهي ترتبط مع طريق الطائف-أبها-جازان الرئيس بדרך جبلي مستو و متموج ممهد، بطن واد، سبي إلى لا بأس به، طوله ٤٧ كم (ITALCONSULT, 1970)^(٤).

الوَهْسَة Wuhasah

٤٦-٢٥-٢٠، ٣٢-٠٥-٤١. قرية في بني مالك بمحافظة الطائف في منطقة مكة المكرمة، تقع على ارتفاع ١٧٤١ متراً فوق مستوى سطح البحر، وسكانها نحو ١٠٠ نسمة. وهي ترتبط مع طريق الطائف-أبها-جازان الرئيس بדרך مستو بطن واد سبي، إلى لا بأس به، طوله ٥٨ كم. وبالقرية ثلاثة دكاكين (ITALCONSULT, 1970)^(٥).

الوَهْط Wahat

٥٣-١٣-٢١، ٣٨-٢١-٤٠. قرية في الطائف بمحافظة الطائف في منطقة مكة المكرمة، تقع على ارتفاع ١٧٣١ متراً فوق مستوى سطح البحر، ويقطنها من ١٠١ إلى ٢٥٠ نسمة. وهي ترتبط مع

(٤) الوَهْسَة - بالتخفيف - قرية من قرى قبيلة دوس بني فهم من زهران تقع شمال غربي الحوية، وهي في رأس جبل يشرف على تهامة (علي الزهراني، معجم بلاد عامد وزهران).

(٥) الوَهْسَة: قرية كبيرة لبني عاصم من بني مالك، وشمال السدر في سراة بجيلة، وهي قاعدة القبيلة (عائق البلادي، معجم معالم الحجاز).

الْوَهْلَان (Al) Wahlaan

٤٤-٠٥-٢٦، ٤٩-٥٥-٤٣. قرية في منطقة بريدة^(١)، تقع على ارتفاع ٦٤٩ متراً فوق مستوى سطح البحر، ويقطنها من ١٠٠ إلى ٤٩٩ نسمة. وهي ترتبط بطريق النبهانية-الرس-عنزيرة الرئيس بدرج مستو ومتموج لا بأس به، طوله ١ كم، وهو عرضة للغبار وفيضان الأودية والظمي والغرين. وتشمل الأنشطة الاقتصادية فيها: زراعة القمح والبرسيم والنخيل والخضار وغيرها، مع تربية الماشية من الإبل والغنم والماعز. وبها ماء كاف درجة عذوبته من ٢٦-٥٠٪ (WILSON-MURROW, 1970)^(٢).

الْوَهْلَان Wahlan

٠١-٠٥-٢٦، ٠١-٥٥-٤٣. مستوطنة

= تنتهي جمع عمارته. وقد كان يشاهد فيه في منتصف القرن الرابع عشر بقايا النخيل وكذلك آثار البيوت في مساحات واسعة حوله وقد تهدمت، وأصبحت أطلالاً. إلا أنه شهد في العهد الأخير ازدهاراً جديداً. أما تسميته بوهطان فقد اختلف فيها، فمن قائل: إن مرجعها إلى أن مكانه في القديم الموغل في القدم كان موطن أشجار شوكية متشابكة تسمى بالوهط في لغتهم العامية، وبعضهم يقول: إن وهطان هذا اسم أسرة قديمة كانت أول من عمره فسمي باسمها. وبعضهم قال: إن أول من ابتدأ العمارة فيه بدوي كان يسمى وهيطان فسمي باسمه. وبمقارنة وهطان في العمارة مع الصباخ في القديم كان وهطان أعمر وأهم وأكثر سكاناً حتى كان أهل الصباخ في أول عهده بالعمارة يذهبون لصلاة الجمعة في وهطان. وما يزال عدد عديد من الأسر في التصميم يعرفون أنهم كانوا من سكان وهطان (محمد العبودي، معجم بلاد القصيم).
(٤) الصحيح أن يقال منطقة القصيم.
(٥) انظر: الوَهْلَان Wahlan.

طريق الطائف-أبها-جازان الرئيس بدرج مستو جيد، إلى لا بأس به، طوله ٦ كم. وبالقرية مدرسة، ودكان (ITALCONSULT, 1970)^(١).

وَهْطَان Wahtan

٠١-١٩-٢٦، ٥١-٥٩-٤٣. مستوطنة صغيرة بالقصيم^(٢) في وسط شبه الجزيرة العربية^(٣).

(١) الرَّهْطُ: - كذا ينطقونه اليوم - أرض زراعية عليها قرية يغمر قسماً منها ماء سد عكرمة، تقع في وادي وج جنوب الطائف على ٦ أكيال سكانه الهيافية من قريش وقال البكري:
الرَّهْطُ: قال القُتَيْبِيُّ: الرهط المكان المظمتن، وبذلك سُمِّيَ مال عمرو بن العاص بالطائف. وحدث سفيان بن عمرو بن دينار، عن مولى لعمرو بن العاص: أن عمراً أدخل في تعريش الوهط ألف ألف عود، قام كل عود بلدهم، فقال معاوية لعمرو: من يأخذ مال مضرين يجعله في وهطين، وَيَضْلَى سعير نارين. وقال ياقوت: وهو مال كان لعمرو بن العاص بالطائف: وهو كرم كان على ألف ألف خشية سُئِرَى كل خشية بلدهم فحج سليمان بن عبد الملك فمر بالوهط فقال: أحب أن أنظر إليه، فلما رآه قال: هذا أكرم مال وأحسنه ما رأيت لأحد مثله لولا أن هذه الحرة في وسطه فقيل له: ليست بحرة لكنها مسطاع الزبيب، وكان زيبه جمع وسطه فلما رآه من البعد ظنه حرة سوداء، وقال ابن موسى: الوهط قرية بالطائف على ثلاثة أميال من وج كانت لعمرو بن العاص. قلت: وقوله: «فحج سليمان فمر بالوهط»، لا معني له، إنما حج سليمان فزار الطائف، فرغب أن يرى الوهط لشهرته، ذلك أن طريق سليمان للحج كانت شمال مكة، والطائف ومنه الوهط شرق مكة فكيف يمر بهما؟ (عائق البلادي، معجم معالم الحجاز).

(٢) انظر مادة هذا المدخل في المعجم، فستجد تفصيلات أخرى.

(٣) وَهْطَان: أحد خيول بريدة الجنوبية الشرقية، ويعد من أقدم الخيول الشرقية عمارة، بل المشهور أنه كان من أكثرها عمراً في القديم، ثم غلبت الملوحة على مياهه فانقطعت ازراعة فيه، ودثرت أكثر بسائنه. حتى كادت =

وهناك فرع من القبيلة في وادي حطاط يعرف بالرحبين، أما من كان منهم في عرقي فيتمون إلى فرع يسمى الجرادنة. ويسمى بنو وهيب إلى عصابة الهنأويّة، وهم إياضيون. ومستوطناتهم في منطقة مسقط هي: في وادي مجلاص وروافده يجدون في لعبان (٤٠ منزلاً)، وصالفة (٣٠ منزلاً)، وبوليدة (٢٥ منزلاً)، والهوبية (٦٠ منزلاً)، ومزرع سمير (٢٠ منزلاً)، ومزرع بليل (١٥ منزلاً)، وحيفظ (٣٠ منزلاً)، والفيّاض (٢٠ منزلاً)، وحيفل (١٥ منزلاً)؛ كما يقيمون في وادي الميخ وروافده في ظهر سدرة (٣٠ منزلاً)، وطويان جحلولت (٤٠ منزلاً)، وسعادي (٦٠ منزلاً)، والمحيث (٢٠ منزلاً)، وراكل ملح (٣٠ منزلاً)، والمنظرية (٢٠ منزلاً)، ومحاييل (٢٥ منزلاً)، والطويلة (٣٠ منزلاً)، والحاجر (٣٠ منزلاً)؛ وعلى الساحل في البستان (٢٠ منزلاً)، وبتي (٢٠ منزلاً)، والوطيّة (٦ منازل)، وروي (٢٥ منزلاً)، ومدينة مسقط (٤٥ منزلاً). وإلى جانب بنو وهيب المستقرين هؤلاء، يوجد فرعان من البدو هما: الكواسب (٢٥ عائلة)، والشبول (٣٥ عائلة). ولدى الكواسب ٣٠ جملاً، و١٨ حماراً، و١٤ رأساً من الأبقار، و١٠٠٠ رأس من الأغنام والماعز، بينما يملك الشبول ٢٠ جملاً، و٢٠ حماراً، و٣٠٠ رأس من الأغنام والماعز. ويبلغ العدد الإجمالي لبني وهيب نحو ٣٥٠٠ نسمة. وشيخهم الرئيس هو علي بن قليم الذي يقيم في طويان جحلولت.

وُهَيْبِيَّة (قبيلة آل) Wahibah (Al) Tribe

صيغة المفرد منها وهيب؛ وهي قبيلة مهمة جداً من قبائل منطقتي الشرقية وجعلان في سلطنة

صغيرة بالقصيم^(١) في وسط شبه الجزيرة العربية^(٢).

الوُهوب Wahob

إحدى عشائر قبيلة حرب العظيمة^(٣)؛ انظر فرع بني السفر من مسروح^(٤).

الوُهوب Wahob

فرع من قبيلة بني تميم^(٥) بوسط شبه الجزيرة العربية.

وُهَيْبِيَّة (قبيلة بني) Wahaib (Bani)

صيغة المفرد منها وهيب. وهي قبيلة موجودة في منطقة مسقط، ولا توجد في أماكن أخرى من سلطنة عمان إلا في دغمر وقرّيات (٦٠ منزلاً)،

(١) انظر مادة هذا المدخل في المعجم، فستجد تفصيلات أخرى.

(٢) الرهلان: مزارع ونخيل في نقرة تحيط بها الرمال إلى الغرب من مدينة عنيزة على بعد ٨ أكبال، وبه آبار تزرع قمحاً، ونخيل كانت مزدهرة، كان أهالي عنيزة يحفرون لها الخلجان - جمع خليج - ويفرسون فيها النخل، ثم يسقونها حتى تحيا، ثم يتركونها فتعيش بدون سقي خارجي. وكان يعرف عند أهل عنيزة أنه من الأماكن القديمة العمارة (محمد العبودي، معجم بلاد القصيم).

(٣) انظر مادة هذا المدخل في المعجم، فستجد تفصيلات أخرى.

(٤) الوُهوب: من بني السفر، من حرب، واحدهم ومهي؛ ومنهم: الدرايسة والدلايين. ومن الدرايسة: المصطحية (مصطبح) والعويض؛ ومن الدلايين (دلماي)، الهملان (هملاني) والنخشة (نخيش) وبنو راضي؛ ومن الوهوب السعدي (ابن سعدي). ومن بلادهم أم رشاد والزبيرة، والحسكي شرق الدهنا بقرب اليسيّة، والمصطحية في أبان الأسمر (انظر: سمد الجاسر، معجم قبائل المملكة العربية السعودية).

(٥) انظر مادة هذا المدخل في المعجم، فستجد تفصيلات أخرى.

شيخ أبو ظبي في عمان المتصالحة، ويوجد خصومة شديدة فيما بين آل وهيبة والجنبه، كما أنهم يسبون بعض المتاعب للحكامان في محوت. وينقسم آل وهيبة إلى عدد من الفروع المرتبة في ست مجموعات، ولكن بدون أسماء على ما يبدو، كما هو موضح في الجدول الآتي:

=

عمان، وجميع أفراد القبيلة تقريباً من البدو، ولكنها الآن تتمتع بمركز مرموق في النظام القبلي. وفي بلدان الجوس أحد أقسام منطقة الشرقية، يقسم آل وهيبة في كل من قرى السديرة والأفلاج وجزء من مدينة المضبيبي. وفي الساحل الجنوبي الشرقي لعمان يصلون شمالاً حتى رأس شبيلة (٢٠ منزلاً)، وجنوباً حتى رأس السراب. ويوجد لهم مستوطنات في مجيز آل وهيبة (١٠٠ منزل)، وفي لغشبة (٢٠ منزلاً) بمنطقة الباطنة؛ وفي العذبية (١٥ منزلاً)، والغبرة (٣٠ منزلاً) بمنطقة مسقط؛ وفي غلا (١٠ منازل) بوادي بوشر.

والأكثرية الساحقة من بدو آل وهيبة من الرعاة الصرف؛ إذ يملكون الإبل والأغنام والماعز، ولكن بعض هؤلاء وخاصة أولئك الذين يعيشون على الساحل الجنوبي الشرقي ماهرون في صيد السمك، ويحاطرون بركوب طافيات مصنوعة من الجلد والتوغل بها في البحر لمسافة ميل أو ميلين لصيد الأسماك الصغيرة عن طريق رمي الشباك.

وجميع آل وهيبة من الشجعان ويميلون إلى القتال، كما يتسمون بالعادات البدوية خيرها وشرها، وهم دائماً في حالة استعداد للقتال عندما يكون هناك احتمال بالسلب والنهب، ولكنهم طيبون في معاملاتهم. وهم بدون شك قبيلة كثيرة العدد، فضلاً عن كونهم أعداء من نوع غير مريح. وينتمي آل وهيبة إلى الهنأوية عصبياً، والإباحية مذهبياً. ولقد توفي آخر شيوخهم الكبار ناصر بن علي عام ١٨٦٦م بعدما تقدمت به السن، وشيخهم في الوقت الحاضر هو علي بن سلطان الذي يقيم في الأفلاج. ويزور بعض مجموعات آل وهيبة

المجموعة الأولى:

ملحوظات	الفرع	عدد المقاتلين	الفرع
...	عمان الداخل.	٧٠	آل بو هدي ^(١)
...	الباطنة.	٦٠	البراطمين ^(٢)
...	الأفلاج.	٦٠	بنو نعمان ^(٣)
...	عمان الداخل.	٧٠	حال بو غفيلة ^(٤)
...	عمان الداخل.	٦٠	حال خميس ^(٥)
...	عمان الداخل.	٦٠	حال مونس ^(٦)
...	عمان الداخل.	٥٠	الشلالبة ^(٧)
...	العساكرة ^(٨)
...	اللكتائين ^(٩)
...	المبابسة ^(١٠)
...	...	٧٠	المذاكير ^(١١)
...	الموافد ^(١٢)
...	عمان الداخل.	٦٠	ولاد الجهامة ^(١٣)
...	جعلان.	٨	ولاد عمر ^(١٤)

- (١) انظر: هدي (قبيلة آل بو) (Hidai (Al Bu) (Tribe).
- (٢) انظر: البراطمين (قبيلة) (Baratamin (Tribe).
- (٣) انظر: نعمان (بنو) (Naaman (Bani).
- (٤) انظر: غفيلة (قبيلة حال بو) (Ghafailah (Hal Bu) (Tribe).
- (٥) انظر: خميس (حال) (Khamis (Hal).
- (٦) انظر: مونس (حال) (Munis (Hal).
- (٧) انظر: الشلالبة (Shalalibah).
- (٨) انظر: العساكرة (Asakirah).
- (٩) انظر: اللكتائين (Likainin).
- (١٠) انظر: المبابسة (Mababisah).
- (١١) انظر: المذاكير (Madhakir).
- (١٢) انظر: الموافد (Muwafid).
- (١٣) انظر: الجهامة (ولاد) (Jahamah (Wilad-Al).
- (١٤) انظر: عمر (ولاد) (Umr (Wilad).



المجموعة الثانية:

ملحوظات	الموقع	عدد المقاتلين	الفرع
...	عمان الداخل.	١٠٠	آل بدر ^(١)
يقال إنه كان في الأصل فرعاً بدوياً من آل بو سعيد.	عمان الداخل.	٨٠	الجحافيف ^(٢)
...	حال بو معمر ^(٣)
...	السويد ^(٤)
...	السديرة في الشرقية.	١٥٠	الشواليل ^(٥)
...	جعلان.	١٠٠	العساسيف ^(٦)
...	الكراهنة ^(٧)
جميع أفراد هذا الفرع من البدو.	...	٢٠٠	المغائرة ^(٨)

المجموعة الثالثة:

ملحوظات	الفرع	عدد المقاتلين	الفرع
...	حال محرم ^(٩)
...	حال مشين ^(١٠)
جميع هذا الفرع من البدو.	عمان الداخل.	٦٠	الحطاطمة ^(١١)
جميع هذا الفرع من البدو.	السديرة في الشرقية.	٢٠٠	المضاورة ^(١٢)
...	مفنج ^(١٣)

(٧) انظر: الكراهنة Karahinah.

(٨) انظر: المغائرة Mughairah.

(٩) انظر: محرم (حال) Muharram (Hal).

(١٠) انظر: مشين (حال) Mushin (Al).

(١١) انظر: الحطاطمة (قبيلة) Hatatimah (Tribe).

(١٢) انظر: المضاورة Madhawirah.

(١٣) انظر: مفنج Mufnaj.

(١) انظر: بدر (آل) Badr (Al) Tribe؛ وبدر (حال) Badr (Hal) Tribe.

(٢) انظر: الجحافيف Jahafif.

(٣) انظر: معمر (حال، بو) Maamar (Hal Bu).

(٤) انظر: السويد Suwaid.

(٥) انظر: الشواليل Shuwalil.

(٦) انظر: العساسيف Asasif.

المجموعة الرابعة:

ملحوظات	الفرع	عدد المقاتلين	الفرع
...	عمان الداخل	٢٠٠	الجدالة ^(١)
...	حال حدام ^(٢)
...	ولاد الهندي ^(٣)

المجموعة الخامسة:

ملحوظات	الفرع	عدد المقاتلين	الفرع
...	وادي عدالم.	١٠٠	حال بدر ^(٤)
...	حال سناو ^(٥)
...	حال محاسب ^(٦)
...	في الشرقية.	٦٠	حال هندي ^(٧)
...	يال غريب ^(٨)

المجموعة السادسة:

ملحوظات	الفرع	عدد المقاتلين	الفرع
...	السديرة في الشرقية.	٢٥٠	المرامحة ^(٩)

وهذا التقرير المهلهل هو كل ما استطعنا الحصول عليه عن تركيبة قبيلة آل وهيبة الذين يعتقد أن عددهم يصل على وجه التقريب نحو ١٣٠٠٠ نسمة.

(١) انظر: الجدالة (Jidalah).

(٢) انظر: حدام (حال) (Hadam (Hal).

(٣) انظر: الهندي (ولاد) (Hindi (Wilad-Al) (Tribe).

(٤) انظر: بدر (حال) (Badr (Hal) Tribe).

(٥) انظر: سناو (حال) (Sinao (Hal).

(٦) انظر: محاسب (حال) (Mahasib (Hal).

(٧) انظر: هندي (قبيلة حال) (Hindi (Hal) (Tribe).

(٨) انظر: غريب (قبيلة عيال) (Gharib (Yal) (Tribe).

(٩) انظر: المرامحة (Marmihah).

الوُهَيْبِيَّة (Al) Wahaybiyah

٣٦-٢٦-٠٠، ٢٨-٥٢-٤١. قرية في منطقة حائل، تقع على ارتفاع ٨٨٤ متراً فوق مستوى سطح البحر، ويقطنها من ١٠٠ إلى ٤٩٩ نسمة. وهي ترتبط بطريق عقلة الصقور-حائل الرئيس بدرج مستو وتموج سيء، طوله ٣١ كم، وهو عرضة للغبار وفيضان الأودية والظمي والغرين والجلاميد. وتشمل الأنشطة الاقتصادية فيها: زراعة القمح والبرسيم والنخيل والخضار وغيرها، مع تربية المشية من الإبل والغنم والماعز. وبها ماء كاف درجة عذوبته من ٠-٢٥٪. وبها محطة بنزين (WILSON-MURROW, 1970)^(١).

الوُهَيْدَة (Al) Wahaidah

٢٣-٠١-٠٠، ١٣-٥٤. قرية صغيرة في الظفرة^(٢) بعمان المتصالحة.

الوُهَيْط Wayhat

٢٦-١١-٢١، ٥١-٢٠-٤٠. قرية في الطائف بمحافظة الطائف في منطقة مكة المكرمة، تقع على ارتفاع ١٧٤١ متراً فوق مستوى سطح البحر، ويقطنها من ١٠١ إلى ٢٥٠ نسمة. وهي ترتبط مع طريق الطائف-أبها-جازان الرئيس بدرج مستو ببطن واد جيد، إلى لا بأس به، طوله ١١ كم (ITALCONSULT, 1970)^(٣).

(١) الوُهَيْبِيَّة: قرية تقع غرب سميراء بمسافة عشرين كيلاً، للشملان من عنزة، وتبعد عن حائل نحو مئة وعشرين كيلاً (حمد الجاسر، معجم شمال المملكة). تقع في مركز وسيط الجفن بمحافظة الغزالة في منطقة حائل.
(٢) انظر مادة هذا المدخل في المعجم، فستجد تفصيلات أخرى.
(٣) الوُهَيْط: -تصغير الوهط- أرض زراعية في أعلى وادي =

وول Wall

٤٦-٣٢-٠٠، ٠٠-١٨-٤٤. فرع من الضفة الشمالية لقناة الحسينية في العراق. ويقطع الطريق بين بغداد وكربلاء وول عند نقطة تقع على بعد أكثر من سبعة أميال إلى الغرب من المسيب عبر جسر من الطوب يبلغ عرضه ١٨ قدماً بدون جدار حام أو حبال على الجانبين.

الوَيْبَار Waibar

إحدى عشائر قسم عبدة من قبيلة شمر الجنوبية^(٤).

الوَيْت (وادي) Wayth Wadi

٥٨-٠٢-٢١، ٥٥-١٨-٤٠. قرية في مركز الفرعة بمحافظة الطائف في منطقة مكة المكرمة يقطنها من ١٠١ إلى ٢٥٠ نسمة. وهي ترتبط مع طريق الطائف-أبها-جازان الرئيس بدرج متموج لا بأس به، طوله ٣٢ كم، ولكن يحتاج الشخص إلى ١,٥ ساعة مشياً؛ للوصول من القرية إلى ذلك الدرب (ITALCONSULT, 1970)^(٥).

= وج جنوب الطائف على ١١ كيلاً سكانها آل عيان من قريش، يظل عليها من الغرب جبل دويرير، وهي ليست بعيدة عن الوهط كانت لها عين، ثم انقطعت (عائق البلادي، معجم معالم الحجاز).

(٤) الوَيْبَار: من عبدة من شمر؛ من بلادهم: بمنطقة حائل: الأجر، والشعلانية، وصبحاء، وعريحاء، والقصة، وقلية بطر (انظر: حمد الجاسر، معجم قبائل المملكة العربية السعودية).

(٥) في مركز الشفا بمحافظة الطائف في منطقة مكة المكرمة.

وَيْسَةَ (آبار) Awaisah

٣٠-٠٨-٢٥، ٣٠-٢٧-٤٩. مجموعة من الآبار في الخرماء (q.v) في منطقة الأحساء. ويذكر بلجريف Palgrave مجموعة من ١٢ بئراً تسمى الأويست (Oweysit) (وَيْسَةَ Awaisah) بين الرياض والأحساء. ويصفها أنها تقع في حوض طبيعي ضخم، وقد غارت في صخر من الحجر الجيري، وبها طرق تشبه الخنادق العميقة تؤدي إليه من كل جانب، تكون بحيرة صغيرة. ويقول بلجريف Palgrave: إن الماء هناك صاف، وطيب، كما يضيف إنه ليس هناك آبار أخرى يمكن مصادفتها مع الخط كله بينها وبين الأحساء.

ولا يمكن تعريف هذه الآبار إلا على افتراض أن بلجريف Palgrave قد نقل اسم الأويست إلى مرحلة في رحلته قد سبقت تلك المرحلة التي تنتمي إليها هذه الرحلة، وهكذا يصير من المرجح أن يكون لها الاسم نفسه في الخرماء.

وَيْسَج Waisaj

٣١-١٠-٠٠، ٤٧-٢٦-٠٠. أرض نهرية على الضفة اليسرى لنهر وِجْلَة^(١) يقع مركزها على بعد نحو ١١,٥ ميل بواسطة النهر أسفل قبر العزير.

وَيْلِحَة (أم) Wailihah (Umm)

٣١-١٨-٠٠، ٤٥-١٦-٠٠. أرض في قضاء السَّمَاوَة^(٢) بولاية بغداد في العراق.

وَيْلِيشِيَّة Wailishiyah

٣٢-٠٤-٠٠، ٤٦-٥١-٠٠. أرض نهرية على الضفة اليسرى لنهر وِجْلَة^(٣) تمتد من قبالة كميت تقريباً صعوداً لمسافة ٣ أميال.

وَيْسَةَ Waynah

٢٣-١١-١٩، ٤١-٥٩-٠٠. قرية بمحافظة المجاردة بمنطقة عسير، تقع على ارتفاع ٧١٥ متراً فوق مستوى سطح البحر، ويقطنها من ١٠١ إلى ٢٥٠ نسمة. وترتبط مع الطريق الساحلي بدرب مستو و متموج ممهد يبطن واد سيح، إلى لا بأس به، طوله ٥,٥ كم (ITALCONSULT, 1970)^(٤).

(٣) انظر مادة هذا المدخل في المعجم، نستجد تفصيلات أخرى.

(٤) وَيْسَةَ: قرية من قرى آل فارس من بلجديع بنهامة (عمر بن غرامة العمري، معجم بلاد رجال الحجر).

(١) انظر مادة هذا المدخل في المعجم، نستجد تفصيلات أخرى.

(٢) انظر مادة هذا المدخل في المعجم، نستجد تفصيلات أخرى.



(ي)



وسطها يتكون من تلال بركانية^(٣)، ويبلغ أقصى ارتفاع لها عند القمتين أو الرأسين المتجاورين ٤٣٠ قدماً تقريباً. ويمثل الشرم الذي ذكرناه مرسى طبيعياً يحيط به اليابس، ويسميه البحارة البريطانيون خور مريتون^(٤)، ويتراوح عمقه بين أربع قامات وست، ولكن مدخله ضيق وغير مناسب. ويتردد إلى الجزيرة في فصل الشتاء صيادو الأسماك من بني ياس، ومعظمهم من الظفرة، وأحياناً يحتمي بها غواصو اللؤلؤ عند هبوب العواصف. وفي جوارها مغاصات اللؤلؤ الآتية: غشة^(٥) على بعد ٣ أميال شمال الزاوية الشمالية الغربية للجزيرة، وأم الكركم^(٦) على بعد ثلاثة أميال إلى الشمال من الزاوية الشمالية الشرقية، والبويردة^(٧) على بعد ٥ أميال إلى الجنوب الغربي، وظهر الياس^(٨) التي يبدو أنها أخذت اسمها من جزيرة صير بني ياس مع أنها تبعد عنها ٣٣ ميلاً باتجاه الغرب، وهي قريبة جداً من جزيرة دَلْمَا، ويمكن الحصول على الماء عقب سقوط الأمطار فقط، وتتبع جزيرة ياس إمارة أبو ظبي في عمان المتصالحة^(٩).

(٣) هذا خطأ فليس بهذه الجزر صخور نارية، بل إن ترسبات الحديد والكبريت في الصخور أحياناً تشبه صخور البازلت التي لا بد أنها أوهمتهم أنها صخور نارية.

(٤) انظر: مريتون (خور) Meriton Bay.

(٥) على إحداثيات (٢٣-٢٤، ٣٧-٥٢).

(٦) على إحداثيات (٢٣-٢٤، ٣٩-٥٢).

(٧) على إحداثيات (١٣-٢٤، ٣١-٥٢).

(٨) على إحداثيات (٢١-٢٤، ٠٤-٥٢).

(٩) تقع جزيرة سير بني ياس على بعد نحو ١٨٠ كم غرب العاصمة أبو ظبي، وهي أكبر الجزر مساحة. وتوجد بها مجموعة من الجبال العالية، كما تمتاز بعمق قاع البحر حولها؛ إذ يصل إلى نحو ٤٦ قدماً مما سهل =

ياحس Yahis

٢٧-٢٢، ٠٠-٤٨-٥٨. إحدى القرى الصغيرة في واحة بَدِيَّة^(١) بمنطقة الشرقية في سلطنة عمان.

يَا زِل Yazil

١٦-١٥، ٠٠-١٣-٤٤. قرية كبيرة وتكنة عسكرية تقع شمال طريق الحديدية-صنعاء وفوقه على بعد نحو ١٨ أو ٢٠ ميلاً بواسطة الطريق من صنعاء. ويأزل موارد مائية جيدة^(٢).

ياس (جزيرة صير بني) Yas

١٨-٢٤، ٠٠-٣٦-٥٢. هي جزيرة في الدوحة بين أبو ظبي وقطر، على بعد نحو ١٠٠ ميل جنوب غرب مدينة أبو ظبي، و١٨ ميلاً شرق-جنوب شرق جزيرة دَلْمَا، و٤ أو ٥ أميال فقط من ساحل الظفرة عند جبل الظنّة. ويقدر طول الجزيرة من الشمال إلى الجنوب بستة أميال ونصف الميل، وعرضها بخمسة أميال، وشكلها بيضوي تقريباً، وبها شرم لافت للنظر في طرفها الجنوبي. وشواطئ جزيرة صير بني ياس منخفضة، ولكن

(١) انظر مادة هذا المدخل في المعجم، فستجد تفصيلات أخرى.

(٢) يَازِل: قرية في بني مطر، على خط الطريق الغربية لمدينة صنعاء. وهي من البلدان الحميرية وقد سميت نسبة إلى يازل بن شرحبيل بن عمرو، كما أنها منطقة زراعية خصبة لمختلف أنواع الحبوب، كما تروح النوم. ويقع بجوارها عند عصفرة، وهو جسر مبني بالحجارة في غاية الإتقان؛ يرجع إلى أيام الأثراك (إبراهيم المقحفي، ٢٠٠٢م، معجم البلدان والقبائل اليمنية، دار الكلمة بصنعاء).

ياس (قبيلة بني) (Yas (Bani)

تعد قبيلة بني ياس من أقوى قبائل عمان المتصالحة وأشدّها تماسكاً، وهي تنتشر في مساحة واسعة تماثل الأرض التي تمتد عليها أراضي شيخ إمارة أبو ظبي الذي تعد قبيلة بني ياس أساس قوته^(١). وفيما يأتي جدول يوضح تركيبة القبيلة:

- = على شركة نفط أبو ظبي المحدودة إقامة ميناء لتصدير البنزول الخام المستخرج من حقول مريان وبو حصا في الداخل، والذي تنتهي خطوط أنابيبه عند جبل الظنة على الساحل المواجه لجنوبي الجزيرة (مركز الوثائق والدراسات، دولة الإمارات العربية المتحدة: دراسة تاريخية جغرافية للتعريف بإماراتها وإنجازاتها المعاصرة، وزارة شؤون الرئاسة، أبو ظبي، ١٩٧٢م).
- (١) قبيلة بني ياس من أقوى قبائل دولة الإمارات العربية المتحدة، وقد كان لها دور في مقاومة الاستعمار والمستعمرين. وتعد قبيلة بني ياس حلقاً من قبائل عديدة، ويتزعمهم آل نهيان حكام إمارة أبو ظبي. ويتكون حلف بني ياس من خمس عشرة جماعة أو عشيرة، هي:
- آل بو فلاح، ومنهم آل نهيان حكام أبو ظبي، ودولة الإمارات العربية المتحدة.
 - البو فلامسة، وقد رحل أكثرهم إلى دبي، ومنهم آل مكتوم حكام دبي.
 - إضافة إلى القبيسات، والسودان، والمرز، والهوامل، والمحاربة، والبو مهير، والرميثات، والمزاريع، والقمران، والسبايس، والبو صير، والرواشد، والمشاعين، كما يتبع بني ياس عدة جماعات صغيرة، هي: العريفات، والذهيلات، والحلالمة، والخمارة، والشميرات.
- ويسكن بنو ياس مدينة أبو ظبي، كما يسكن كثير منهم واحة ليوا في أرض الظفرة؛ إذ إن الظفرة هي معقل بني ياس الأول الذي عاشوا فيه. وفي مدينة العين وضواحيها توجد مزارع ومسكن آل نهيان منذ نحو ١٥٠ عاماً (مركز الوثائق والدراسات، دولة الإمارات العربية المتحدة: دراسة تاريخية جغرافية للتعريف بإماراتها وإنجازاتها المعاصرة، وزارة شؤون الرئاسة، أبو ظبي، ١٩٧٢م).

اسم الفرع	المنازل والسكان	ملحوظات
آل بو حمير ^(١)	٦٠ منزلاً في مدينة أبو ظبي، و١٤٠ منزلاً في البرّ مع القمّزان.	يبدو أن هذا الفرع هو فرع البدو الرئيس. والفرد منهم حميري.
آل بو فلاح ^(٢)	نحو ١٠ منازل في مدينة أبو ظبي، ود منازل في كُيِّح، وشاه في ليوا.	يعرفون أيضاً باسم آل نهيان، وهم الفرع الذي ينتمي إليه شيخ أبو ظبي شخصياً. ويذهب واحد أو اثنان من ليوا لصيد السمك واللؤلؤ، ولكن لا قوارب لديهم. ويعيش الباقون منهم في ليوا على النخيل التابعة لهم التي تقدر بنحو ٤٠٠٠ نخلة. والفرد منهم فلاحي.
آل بو فلاسة ^(٣)	٤٤٠ منزلاً في عمان المتصالحة؛ منها ٤٠٠ منزل في مدينة دبي، و٤٠ منزلاً في مدينة أبو ظبي. ولديهم ١٢٠ منزلاً في البحرين، منها ١٠٠ منزل في الحدّ، والباقي في البستين، وأم الشجر، وأم الشجيرة، وحالة السلطة، ومدينة المُحَرَّق؛ و١٠ منازل في الدوحة بقطر؛ و٤٠ منزلاً في فنية بجزيرة تاروت في سنجق الأحساء.	ينقسم آل بو فلاسة الذين يعيشون خارج عمان المتصالحة إلى الفروع الآتية: المجاردة ومفردها مجرودي، والرواشد ومفردها راشدي، واليديوات ومفردها يدوي. وكلهم مسلمون سنيون على المذهب المالكي مثل باقي أفراد القبيلة في الأماكن الأخرى. وهم يعملون في صيد السمك واللؤلؤ والملاحة. والفرد منهم فلاسي.
آل سلطان ^(٤)	٣٥ منزلاً في ليوا. وذلك في كُيِّح، وقرميدة، وشدق الكلب.	آل سلطان على اتصال وثيق بآل بو فلاح، وهم يملكون ٣٠٠٠ نخلة، ويذهبون لصيد اللؤلؤ من بندر زَديم، وخور مغيرة. والفرد منهم سلطاني.
آل فلاح ^(٥)	٣٥ منزلاً في الظويهر، وكُيِّح، وشدق الكلب في ليوا.	يملك هذا الفرع ٢٠٠٠ نخلة، وليس لديهم قوارب لصيد اللؤلؤ، ولكن بعضهم يذهب للغوص من بندر زَديم في قوارب تخص فروعاً أخرى. وأحد فروعهم يعرف باسم آل سعدون.

(١) انظر: حمير (قبيلة آل بو) (Hamir (Al Bu) (Tribe).

(٢) انظر: فلاح (قبيلة آل بو) (Falah (Al Bu) (Tribe).

(٣) انظر: فلاسة (قبيلة آل بو) (Falasah (Al Bu) (Tribe).

(٤) انظر: سلطان (آل) (Sultan (Al).

(٥) انظر: فلاح (قبيلة آل) (Falah (Al) (Tribe).

اسم الفرع	المنازل والسكان	ملحوظات
بنو شكر ^(١) (الشكرة)	٨٠ منزلاً في ليوا.	يملكون ٤٠٠٠ نخلة، ولديهم ١٢ قارباً لصيد اللؤلؤ في بندر المرفأ على ساحل الظفرة. والفرد منهم شكري.
الرميثات ^(٢)	١٠٠ منزل في مدينة أبو ظبي، و٥٠ في الأماكن المجاورة لها، ولاسيما المحيطة بالسُمَيْح.	يملك الرميثات ١٠٠ جمل، و٣٠ قارباً من نوع البقارة، وهم يذهبون لصيد اللؤلؤ من مياه أبو ظبي. والفرد منهم رميئي.
السبائس ^(٣)	٤٠ منزلاً في مدينة دبي.	كانوا في الأصل من الطنيج، ولكنهم الآن أحد فروع بني ياس. والفرد منهم سبوسي.
القييسات ^(٤)	٧٥ منزلاً في مدينة أبو ظبي، و١٨٥ في ليوا بقرى عتّاب، والظويهر، والمارية، والمزيرة، وقرميدة، والقطوف، وشدق الكلب، والجيف؛ و١٥ منزلاً في جزيرة دَلَمَاءَ؛ و١٥ منزلاً في الوكرة بقطر.	يملك الموجودون منهم في ليوا نحو ١٠,٠٠٠ نخلة، و٦٠ جملًا، ويعمل هذا الفرع في صيد اللؤلؤ، ويملكون ٤٠ قارباً من نوع البقارة في مدينة أبو ظبي، و١٦ قارباً من نوع البقارة في مغيرة على ساحل الظفرة. وقد استوطن القيسات فيما مضى منازل في خور العُدَيْد، وهو مكان تخلوا عنه غير مرة.
القَصَل ^(٥)	٨ منازل في ليوا بقرية شاه.	يعمل كل الرجال في صيد اللؤلؤ، ويملكون ٤ قوارب، ولديهم أيضاً ٨٠٠ نخلة.
القُمَزَان ^(٦)	٥٠ منزلاً في مدينة أبو ظبي، و١٠٠ منزل في محيطها، ولاسيما بجوار الرّكّنة.	يملك هذا الفرع ١٠٠ جمل، وهم يذهبون لصيد اللؤلؤ في ميناء أبو ظبي، ويملكون ٢٠ قارباً من نوع البقارة. والفرد منهم قمزي.

(١) انظر: شُكْر (بنو) Shikr (Bani).

(٢) انظر: الرميثات Rumaithat.

(٣) انظر: السبائس Sabais.

(٤) انظر: القَيْسَات Qubaisat.

(٥) انظر: القصل Qasal (Al).

(٦) انظر: القُمَزَان Qumzan.

اسم الفرع	المنازل والسكان	ملحوظات
القنيسات ^(١)	١٥ منزلاً في ليوا بقرية لطير الأولى.	يملك هذا الفرع ٣٠٠٠ نخلة، ويذهب القليل منهم لصيد اللؤلؤ من مغيرة. ويملكون خمسة رؤوس من الإبل، وقليلاً من الماعز. والفرد منهم قنيسي.
المحاربة ^(٢)	٦٠ منزلاً في مدينة أبو ظبي، و٥٠ منزلاً في محيطها، و١٥٠ منزلاً في ليوا بقرى الطفير والمزيرة وقرميدة والسالمي وطرق.	لدى المحاربة ٤٠ قارباً من نوع البقارة يذهبون لصيد اللؤلؤ. وينطلق محاربة ليوا من بندر زديم، ومحاربة أبو ظبي من مينائهم الخاص. ويملك محاربة ليوا ٦٠٠ نخلة. والفرد منهم محيربي.
المزارع ^(٣)	٦٠ منزلاً في مدينة أبو ظبي، و٣١٥ في ليوا في عاية، والحويلة، والخنور، واللدامة، ولطير الثانية، والمارية، وسهيل.	يملك المزارع ٢٠ قارباً من نوع البقارة، ويذهبون لصيد اللؤلؤ من بندر زديم. ولديهم كذلك ٨٠٠٠ نخلة، ويقال إنهم يملكون عدداً كبيراً من الخيول والإبل، أما الماعز فعددها قليل. والمزارع في عمان المتصالحة لعلهم لا يتمكنون إلى هذا الفرع من بني ياس فقد جاء ذكرهم في مقالة المزارع في مكان آخر من المعجم.
الهوامل ^(٤)	١٠٠ منزل في مدينة أبو ظبي، و٥٠ منزلاً في محيطها، و١٩٠ منزلاً في ليوا بقرى الحاذي وشاه والسبخة والثروانية والوهيدة والوزيل.	يملك الهوامل في ليوا ٩٠ قارباً من نوع البقارة يذهبون بها لصيد اللؤلؤ من بندر زديم، ويملكون كذلك ١٠٠ جمل، و٨٠٠٠ نخلة. والفرد منهم هاملي.

(١) انظر: القنيسات Qanaisat.

(٢) انظر: المحاربة Maharibah.

(٣) انظر: المزارع (قبيلة) Mazari.

(٤) انظر: الهوامل (قبيلة) Hawamil (Tribe).

ويعد آل بو عميم من مدينة أبو ظبي من قبيلة بني ياس، وكذلك الحلائمة الذين كانوا أحد فروع بني قتب وانضموا إلى بني ياس، وكذلك الثميرات الذين كانوا قبل ذلك في الأصل من المرر. وبالإضافة إلى ما سبق ذكره توجد فروع صغيرة غير محددة العدد في الجميرة في إمارة دبي، ونحو ١٢٠٠ نسمة منهم في جزيرة هنجام.

وينبغي ملاحظة أن العدد الكلي للقبيلة في عمان المتصالحة يبلغ نحو ١٢٠٠٠ نسمة، منهم ١٠,٠٠٠ نسمة مستقرون، والباقون - وهم ٢٠٠٠ نسمة - من البدو جميعهم في إمارة أبو ظبي. أما السكان المستقرون فمنهم ٢٠٠٠ نسمة في دبي، والباقون - وعددهم نحو ٨٠٠٠ نسمة - جميعهم من رعايا شيخ أبو ظبي. وبالإضافة إلى السكان المستقرين من بني ياس في ساحل عمان، يوجد ٦٠٠ نسمة منهم في البحرين، و٢٠٠ نسمة في جزيرة تاروت في سنجق الأحساء، وأكثر من ١٠٠ نسمة في قطر، بالإضافة إلى الموجودين منهم في هنجام. وتشهد بقايا آثار قلعة المريقب وما قبل القرى القائمة في الجاهلي والمسعودي على صحة علاقة القبيلة ماضياً وحاضراً بواحة البريمي التي هي أقرب إلى بلاد أسلافهم من المستوطنات التي ذكرت، لكنها ما زالت خارج أراضي القبيلة بالداخل.

وتجب الملاحظة أيضاً أن بني ياس الموجودين في إمارة دبي ينتمون إلى فرع آل بو فلاسة، أما الموجودون منهم في البحرين وفي جزيرة تاروت، وقسم من الموجودين في قطر فإنهم أفراد من الفخذ الفرعي المتجول الذي له تمثيل ضعيف في الموطن الأصلي للقبيلة.

وقد ذكرنا بالتفصيل في الجدول السابق وفي مقالة الظفرة بيانات كاملة عن الأعمال والحرف التي يقوم بها بنو ياس، وكذلك مصادر دخلهم ضمن قسم ليوا التي يقيم بها نصف أفراد القبيلة بشكل دائم. وبنو ياس في إمارة أبو ظبي متعاطفون مع شيخ أبو ظبي ومخلصون له، وهو نفسه فرد منهم. والاستثناء الوحيد من هذه القاعدة هو فرع القبيسات الذي كان أفرادها يظهرون في بعض الأحيان ميلهم الواضح إلى اتباع خطى آل بو فلاسة بالانفصال عن المجموعة الرئيسة للقبيلة، ولكن يبدو أنهم في الوقت الحاضر قد عدلوا عن خطتهم. أما كبار رجال القبيلة الخاضعون لشيخ أبو ظبي فهم: بطي بن خادم من فرع القبيسات ويقيم عادة في مدينة أبو ظبي ولكنه يرأس المزاريع وعتاب وقرميذة في ليوا، وكذلك حمد بن غتيل من فرع المحاربة الذي تخضع لسلطته الطّيفير وطرق في ليوا، ثم راشد بن حميد من فرع الهوامل وتبعه الحاذي، وشاه، والسبخة، والوزيل، في ليوا، وفارس بن علي من فرع المزاريع ويدير خنّور والحفيف، والمارية في ليوا ويقيم هو نفسه في خنّور. ويتسمي بنو ياس إلى العصبية الهنّاويّة، ويختلفون عن معظم جيرانهم في أنهم من السنة على مذهب الإمام مالك وليسوا حنابلة. ولا تربطهم حالياً أي صلات صداقة أو عداة بالقبائل المجاورة.

الياسات (جزر) Yasat (Islands)

١١-٢٤، ٥٢-٠٠-٠٠. مجموعة من جزيرتين مع ثلاث جزر صغيرة في الخليج العربي في الدوحة العظيمة بين قطر ورأس البر العماني. وتقع الجزيرة الشمالية على مسافة

يَاسِي أَحْمَد (بئر) Yassi Ahmad

١٢-٥٦-٠٠، ٤٣-٢٥-٠٠. انظر: التربة
.Turba

يَاسِر (آل) Yasir (Al)

٠٨ - ٢٣ - ١٩، ٠٩ - ٥٢ - ٤١. قرية في
العرضية الجنوبية بمحافظة القنفذة في منطقة مكة
المكرمة، تقع على ارتفاع ٦٥٧ متراً فوق مستوى
سطح البحر، ويقطنها ١٠١ إلى ٢٥٠ نسمة.
وترتبط مع الطريق الساحلي بدرج مستو ومنتوج
يبطن واد وسيء، إلى لا بأس به، طوله ٣, ٧٥ كم،
ولكن هناك ١, ٠ ساعة مشياً من الدرب إلى القرية
(ITALCONSULT, 1970).^(١)

يَاظِب (جبل) Yatub (Jabal)

٢٧-٣٠-٠٠، ٤١-٥٩-٠٠. ضلع بالقرب
من جبل جلدية في منطقة جبال سمر بوسط شبه
الجزيرة العربية (Blunt).^(٢)

يَافِع (قبيلة) Yafai

قبيلة يافع العليا وقبيلة يافع السفلى (وتعرف
أيضاً بيافع بني قاصد أو بني عفيف)؛ قبائل في
جنوب غربي شبه الجزيرة العربية، وبشكل رئيس
في محمية عدن.^(٣)

(١) آل ياسر: من قرى بني نخال، في العرضية اليمانية (حمد
الجاسر، المعجم المختصر).

(٢) تقع هذه الجبال إلى الشمال من وادي يَاطِب وشمال
جبال فق وتوف، كما توجد مضب سمر تسمى سمر
ياطب على إحداثيات (٣٠-٢٧، ٥٧-٤١).

(٣) انظر التفصيل عنها في مدخل: عدن (محمية) Aden
(Protectorate)؛ قبائل عدن.

نحو ٢٤ ميلاً بحرياً إلى الجنوب الغربي من
جزيرة دُلَمَا، على أساس المسافة بين مركزيهما.
والجزيرتان مستويتان، ويبلغ ارتفاعهما نحو ١٥
قدماً. وتقع الجزر الثلاث الصغرى إلى الجنوب
من هذه المجموعة التي تمتد ٦ أميال من الشمال
إلى الجنوب. ويمتد لسان أرضي باتجاه الجنوب
الشرقي من الجزيرة الصغرى الجنوبية، وتوجد بقعة
ضحلة على مسافة ميل إلى الشمال الغربي منها.

والى الجنوب من هذه الجزيرة الصغيرة ممر
آمن عرضه ٢, ٥ ميل، مع أعماق غير منتظمة
تتراوح بين ٤ و ٢٠ قامة. أما ساحل البر الرئيس
المنخفض ذو السبخ فعلى مسافة ٨ أميال منه
شعاب مرجانية تمتد ٤ أميال مع وجود بقعة
عمقها ٣ قامات خارج هذه الشعاب. ولا يمكن
رؤية اليابس من مسافة قصيرة من الشعاب. وتمتد
شعاب مرجانية أخرى على امتداد ستة أميال إلى
الشمال الشرقي من هذه المجموعة، وكذا سلسلة
من الشعاب العظيمة مسافة ٦٠ ميلاً إلى الشمال
من هذه الجزر التي لا يتخللها أي ممر معروف
لمرور السفن إلا بين فشت العديد وراك قرنين
التي مرت من خلالها فيلوميل H.M.S. Philomel
في عام ١٩١١ م.

وباتجاه الغرب والشمال الغربي لجزر الياسات
بمحاذاة الساحل بالقرب من شواطئ الشعاب
المرجانية النائية حتى خور العُدَيْد اكتمل المسح
تماماً غير أنه من المرجح وجود كثير من الصخور
والبقع التي لم تكتشف، ويمكن للسفن أن ترسو
عند جعل جزيرة الياسات الجنوبية عند زاوية ٦٨
و ٩٨ حقيقي على مسافة نصف ميل.

يام (قبيلة) Yam

حلف قبلي باليمن^(١).

يامين Yamini

٣٠-٣٠-٠٠، ٣٠-٣٠-٠٠، ٤٧-٥٢-٠٠. مستوطنة في جزيرة العجيرة^(٢) بشط العرب.

اليابابي (جزيرة أم) Yababi (Umm-Al)

٣٠-٢٤-٠٠، ٣٠-٠٩-٤٨. جزيرة في شط العرب تقع بين جزيرة أم الخصاصيف والضفة العربية من انهر، كما تمتد عبر أرض البلجانية. وكانت جزيرة أم اليابابي في عام ١٩١٢م تبلغ نحو ٢٥٠٠ ياردة طولاً، وربما بلغت ١٧٠ ياردة في أعرض جزء منها. ولكنها -مثلها في ذلك مثل الجزر المتاخمة لها- غير مستقرة بالنسبة لحجمها وشكلها، وهي تتفاوت في هذين الأمرين من عام لآخر. أما الطرف العلوي أو الغربي من الجزيرة فنحو سبعة فرلنجات^(٣) أسفل البلجانية، كما يفصلها عن جزيرة الرملة أضيق القنوات. ويوجد عدة قرى صغيرة على الجزيرة، وعدد من أشجار النخيل. ويمتلك جزيرة أم اليابابي، وهي أرض عربية، يمتلكها شيخ المحمرة، ويسمي الإيرانيون هذه القرية في بعض الأحيان أم الإبابي.

يَبْرِين Jabrin

٣٠-١٥-٢٣، ٤٨-٥٨-١٠. تلفظ أحياناً يبرين Yabrin وهي واحة شهيرة، قيل إنها تبعد عن الأفلاج إلى الشرق مسيرة خمسة أيام للقافلة ومسيرة ثمانية أيام في اتجاه الجنوب الغربي من الدوحة بقطر. ويعد خور العُدَيْد من أقرب المواقع المعروفة على الساحل لهذه الواحة. وتقع يبرين جنوب-جنوب غرب الهفوف على بعد ما بين ١٥٠ و ١٦٠ ميلاً، وعلى بعد ١٨٠ ميلاً جنوب غرب حضيض خور العُدَيْد. والمنطقة الواقعة إلى الغرب من يبرين عبارة عن سهل طيني قاحل يتخلله درب من الأفلاج، ويحيط بالواحة من جوانبها الثلاثة الأخرى صحراء رملية. وتحدها الدّهْءَاء شمالاً، والأحفاف جنوباً، والجافورة شرقاً. وتمتد يبرين مسافة ١٠ أميال تقريباً ما بين الشمال والجنوب طولاً ومن ٧ إلى ٨ أميال عرضاً من الشرق إلى الغرب، وهي سهل ينخفض مستواه عن الأراضي المحيطة به، وتغذيها مياه الينابيع والأودية، وتنصرف سيولها نحو الصحراء الشرقية التي تبتلعها. وتوجد هنا حشائش جيدة، كما توجد أشجار النخيل البرية في أماكن متفرقة^(٤).

(٤) يَبْرِين: يقع في كثير من الكتب الحديثة (جبرين) خطأً نائراً بكتابة الاسم بالحروف الإفرنجية، ويسمى الموضوع أيضاً (أبرين) بالهمزة بدل الياء عند المتقدمين. فالمتقدمون من العلماء يذكرون أن يبرين من بلاد بني سام بن نوح، ثم كانت تلك البلاد هي الدو والدّهْءَاء وعالج رويار من ديار عاد. وقد كانت يبرين من البلاد المعمورة المشهورة حتى القرن الرابع الهجري، كما يتضح من كلام كثير من العلماء المتقدمين. قال الهمداني في (صفة جزيرة العرب): يبرين في شرقي اليمامة على محجة عمان إلى مكة، وكأنها =

- (١) انظر: اليمن Yemen؛ يام. وهي من قبائل المملكة العربية السعودية.
- (٢) انظر مادة هذا المدخل في المعجم، فستجد تفصيلات أخرى.
- (٣) الفرلنج وحدة لقياس الطول ويساوي ٢٢٠ ياردة (نحو ٢٠١ متر)، وهو يستخدم الآن في ساحات السباق فقط.

الذين يقومون بجني التمر في موسمه. وقيل إنها كانت مأهولة في الماضي بصفة دائمة، وأن قطعاً معدنية وبقايا حضارية أخرى ما يزال يعثر عليها هناك. ويعزا هجرها إلى تغيير حدث في جوها عندما صار مصدراً للعدوى بحمى الملاريا. وأقرب قرية لها في الأفلاج هي السيح حيث تضرب قبائل الدواسر خيامها وسط سهل طيني، وتوجد محطة للاستراحة عند مشاش التي تبعد عن السيح مسافة يومين وثلاثة أيام عن يبرين. وقد حددت الآبار الموجودة على الطرق المؤدية لها من الهفوف والخليج العربي في مقالة الخاصة بالجافورة. ولم يحدث أن زارها أي أوروبي حتى الآن^(١).

وقد ذكر ليتشمان Leachman أن يبرين كلها تحت سلطة ابن سعود، وأنه مقابل طرف الوادي هناك أنقاض لبلدتين كبيرتين. ووفقاً لبعض العرب فإن يبرين كانت مكاناً لإقامة قبيلة قديمة تسمى بنو شعيلان التي تنتسب إليها أغلب الأصول العربية^(٢).

(١) زار تشيزمان R.E. Cheesman يبرين في عام ١٩٢٣م، وسجل انطباعاته عنها في كتاب عنوانه «In Unknown Arabia». وقد ترجمه إلى العربية د. عبدالله بن محمد المطوع ود. محمد بن عبدالله الفريح بعنوان «في شبه الجزيرة العربية المجهولة»، ونشرته مكتبة الملك عبدالعزيز العامة بالرياض عام ١٤١٩هـ (١٩٩٩م).

(٢) لم ترد يبرين باسم (جبرين) في الكتب القديمة والشعر القديم. وقد نشر هذا الخطأ بكتابتها بالجيم بدلاً من الباء الرحالة الذين كتبوها كذلك. ويبدو لي أن السبب في ذلك هو انتشار لهجة قلب الجيم ياء في لهجة أهالي المنطقة خاصة سوطه بني تميم البعيدة عنها. ولا يمكن أن يكتب الرحالة الاسم بهذه الطريقة بدون أن يخبرهم أحد بنطقه، فلعل من أخبرهم بذلك ظن أن أصلها هكذا (جبرين).

وهي مكان مألوف لقبائل آل مرة من البدو

= أدخل في محاذاة اليمامة إلى الجنوب شيئاً، وبينها وبين حضرموت بلد واسع، ومنظرها من اليمامة بين المشرق والجنوب، وما بين يبرين وبين البحر الرمال، وها طريق إلى اليمامة وإلى البحرين في رمل، وهي أرض منقطعة بين الرمال، ذات نخل كثير من الصفري ولبرني، وذات زرع قليل. وقيل الهمداني ذكر صاحب كتاب (المناسك)، وهو من أهل القرن الثالث الهجري أن يبرين فيها منبران، وأن ساكنها بنو سعد، وأنها بلد نخل. وقد عد البكري وياقوت في معجميهما يبرين من بلاد بني سعد.

ويظهر أن عمران بلاد يبرين انتهى باستيلاء القرامطة عليها في القرن الرابع الهجري. ولعل من أسباب ذلك - أيضاً - وعدم عمراتها فيما بعد - أن طبيعة وحة يبرين شبيهة بطبيعة أرض الأحساء تكثر فيها المستنقعات لكثرة مياهها، وهي أرض مبيخة محاطة بأكام مرتفعة - فيما يظهر من وضعها الآن، ولهذا تنتشر فيها الحمى (الملاريا) وعرفت بذلك في عصرنا، فقد ذكر مقبل الذكير في تاريخه أن حمدا المرضف وجماعته آل جابر من آل مرة اتخذوها هجرة ولكنهم استوؤوها فتركوها فهي الآن خالية.

يبرين التي كانت يوماً ما معمورة بالسكان، ذات مياه غزيرة ونخيل كثيرة - كما يظهر من آثار العمران التي ما يزال كثير منها بارزاً - فهي تتكون من وحتين متجاورتين، الكبرى الغربية الشمالية التي تعرف الآن باسم يبرين، وقد تدعى جوية يبرين، والثانية الشرقية الجنوبية وتعرف باسم الخن، وتنتطق بكسر الخاء، ولمسافة بينهما ثمانية وعشرون كيلاً، وقد يكون الموضعان قديماً متصلين، ففصلت بينهما الرمال المتراكمة التي لا شك أنها غطت جوانب الواحتين، وكثيراً من آثار عمرانهما القديم.

وتقع الواحتان الخن ويبرين في منخفضين من الأرض. ويكثر في منخفض يبرين (الجوية) نبات أشجار الحمض، كالرمت والههم والسواد، ولانخفاض أرض يبرين تدعى الجوية، وجوية يبرين، وفيها آبار كثيرة وكن ماءها ملح، ومن تلك الآبار مشمرة وخربقا وأم النصي وأم عدوة والحفير وأبرقية والضبطية والمخروق (حمد الجاسر، معجم المنطقة الشرقية، بتصرف).

يَتي Yiti

٢٣-٣٢-٠٠، ٥٨-٣٩-٠٠. قرية في وادي الميخ بمنطقة مسقط^(١) في سلطنة عمان.

الْيَحَامِدَة (قَبِيلَة) Yahmiadah

إحدى قبائل الغافرية في سلطنة عمان^(٢).

يَحْمَد (آل) Hamad (Al)

١٨-٠٠-٠٠، ٤٣-٣١-١١. قرية في ظهران الجنوب في منطقة عسير، تقع على ارتفاع ٢١٥٢ متراً عن مستوى سطح البحر، ويقطنها نحو ١٠٠ نسمة. وهي ترتبط مع طريق أبها-خميس مشيط-نجران الرئيس بدرج جبلي مستو وتمتوج ببطن واد سبي، إلى لا بأس به، طوله ٢٧,٨ كم (ITALCONSULT, 1970).

يَحْمَد (آل) Yahmad (Al)

٠٠ - ٥٦ - ١٨، ٥٧ - ١١ - ٤٢. قرية في تُنومة^(٣) بمنطقة عسير، تقع على ارتفاع ٢٠٩١ متراً فوق مستوى سطح البحر، ويقطنها نحو ١٠٠ نسمة. وهي ترتبط مع طريق الطائف-أبها-جازان الرئيس بدرج مستو بحالة سيئة طوله ٠,١ كم (ITALCONSULT, 1970)^(٤).

(١) انظر مادة هذا المدخل في المعجم، فستجد تفصيلات أخرى.

(٢) انظر مادة هذا المدخل في المعجم، فستجد تفصيلات أخرى.

(٣) أحياناً تسمى تنومة بني شهر؛ لوقوعها في بلادهم.

(٤) آل يَحْمَد: قرية من قرى آل فارس من بلجدة (بالإجدع) بنهامة (عمر بن غرامة العمروي، معجم بلاد رجال الحجر).

الْيَحْمَدِي Yahmadi

٢٢-٤٥-٠٠، ٥٨-٣٠-٠٠. قرية كبيرة في قسم بلدان المساكرة بالشرقية^(٥) في سلطنة عمان.

الْيَحْمُوم (عَيْن) Yahmum

٢٢-٠٥-٠٠، ٤٦-٣٩-٠٠. عين في منطقة الأفلاج^(٦) بجنوبي نجد.

يَحْيَا (آل) Yahya (Al)

٠٦ - ٤٦ - ٢٠، ٤٩ - ٤٨ - ٤٠. قرية في بني سعد بمحافظة الطائف في منطقة مكة المكرمة، تقع على ارتفاع ٢٤٨٠ متراً فوق مستوى سطح البحر، ويقطنها من ١٠١ إلى ٢٥٠ نسمة. وهي ترتبط مع طريق الطائف-أبها-جازان الرئيس بدرج جبلي مستو وتمتوج ممهد جيد وسبي، إلى لا بأس به، طوله ٦٤ كم (ITALCONSULT, 1970).

يَحْيَا (آل) وَالْمُعَادِي Yahya (Al) Muhadi

١٩-١٤-١٧، ٤٣-٠٠-١٦. قرية في بني الغازي (بلغازي) بمنطقة جازان، تقع على ارتفاع ٣١١ متراً فوق مستوى سطح البحر، ويقطنها من ٢٥١ إلى ٥٠٠ نسمة. وهي ترتبط مع طريق الطائف-أبها-جازان الرئيس بدرج مستو وتمتوج ممهد ببطن واد جيد، إلى لا بأس به، طوله ٤٦ كم، ولكن يحتاج الشخص إلى ١,٠

(٥) انظر مادة هذا المدخل في المعجم، فستجد تفصيلات أخرى.

(٦) انظر مادة هذا المدخل في المعجم، فستجد تفصيلات أخرى.

يَدَامَان Yadamán

٣٦-١٤-١٨، ٤١-١٤-٤٢. قرية في محافظة
رَبَّالِ أَلَمَعِ بمنطقة عسير، تقع على ارتفاع ١١٠٨
متراً فوق مستوى سطح البحر، ويقطنها أكثر من
٢٠٠٠ نسمة. وترتبط مع الطريق الساحلي الرئيس
بدرج مستو ومتموج ببطن واد سيء، إلى لا بأس
به، طوله ٦٦,٦ كم، ولكن يحتاج الشخص إلى
١,٠ ساعة مشياً، للوصول من القرية إلى ذلك
الدرب (ITALCONSULT, 1970)^(٥).

الْيَدَاعَة Yadaa

٥٤-٤٨-٢٣، ٣٠-١٢-٣٩. انظر: الوَطِيَّة
Watiyah.

الْيَدَيَان Yidyan

إحدى عشائر ولد سليمان من قسم بشر من
قبيلة عنزة^(٦).

يَذْوَة (أهل) Yidhwah (Ahl)

فرع من قبيلة بني كعب^(٧) برأس البرّ العماني.

= المخا بمسافة ١٧ كيلاً. يعمل سكانها في الصيد وتنتشر
حولها مزارع النخيل (إبراهيم المحففي، ٢٠٠٢م، معجم
البلدان والقبائل اليمنية، دار الكلمة بصنعاء).
(٥) يادمان: من قرى بني ظالم، من رَجَالِ أَلَمَعِ (حمد
الجاسر، المعجم المختصر).
(٦) اليديان من الحمامة من ولد علي من ضنا مسلم
من عنزة (انظر: حمد الجاسر، معجم قبائل المملكة
العربية السعودية).
(٧) انظر مادة هذا المدخل في المعجم، فستجد تفصيلات
أخرى.

ساعة مشياً؛ للوصول من القرية إلى ذلك الدرب
(ITALCONSULT, 1970).

يَحْيَى (أبو) Yahya (Bu)

٤١-٤٢-١٧، ١٥-١٣-٤٢. قرية في محافظة
الدرب بمنطقة جازان، تقع على ارتفاع ٦٣ متراً
عن مستوى سطح البحر، ويقطنها نحو ١٠٠
نسمة. وهي ترتبط مع الطريق الساحلي الرئيس
(ITALCONSULT, 1970)^(٨).

يَحْتَل Yakhul

٠٠-٢٦-١٣، ٠٠-١٥-٤٣. مستوطنة
صغيرة على ساحل زمان تقع في منتصف المسافة
تقريباً بين المخا ومرسى فجرة. وهي تتألف من
بضعة أكواخ، ومسجد يبدو بارزاً من جهة البحر.
وخور يختل الذي تقع عليه المستوطنة يستخدم
مرسى للقوارب، ومياهه على عمق قامتين،
ويمكن رسو ٨ إلى ٩ قوارب من نوع الداو^(٩).
ويملك المكان الزهاريون^(١٠).

(١) أبو يحيى: - على صيغة الاسم العلم المعروف - قرية
من أعمال درب بني شعبة (محمد العقيلي، معجم
مقاطعة جازان).

(٢) ورد بالمعجم تهجتها هكذا dhow. والداو من أشهر
السفن العربية الشراعية التي كانت تعمل في الخليج
العربي. وللداو صاريان يُرْفَعُ عليهما شراعان كبيران
مثلثا الشكل، ويحيط بالشراعين أعمدة من الخشب،
يُطْلَقُ على كل منهما عارضة، وتشدهما عدة حبال
غليظة. وتمتاز سفينة الداو الشراعية بالدفة الكبيرة التي
توجد في مؤخرتها وتتحكم في مسارها. وكانت هذه
السفينة تعمل في الخليج العربي في سيد الأسماك
ولغوص من أجل اللؤلؤ.

(٣) انظر: اليمن Yemen؛ الزهاريون.

(٤) يَحْتَل: قرية كبيرة على ساحل البحر الأحمر، شمال =

الْبَيْزَة (آبار) Yarraḥ

٥٦-٥٦-٢٢، ١٠-٥٩-٥٣. اسم آخر لآبار الجَرَّة، وهي مجموعة آبار في الظفرة^(١) بعمان المتصالحة^(٢).

بَيْرَة (وادي) Yara Wadi

١٤-٠٩-١٨، ٢٩-١٧-٤٢. قرية في محافظة رِجَالِ أَمْعَ بمنطقة عسير، تقع على ارتفاع ١٢٠٦ متراً فوق مستوى سطح البحر، ويقطنها نحو ١٠٠ نسمة. وترتبط مع طريق الطائف-أبها-جازان الرئيس بدرج مستوى بطن واد سيء، إلى لا بأس به، طوله ٥٢,٣ كم (ITALCONSULT, 1970)^(٣).

يُرُوب Irub

٣٠-٢١-١٦، ٢٥-٢٢-٥٢. انظر: أَيُّرُوب Irub^(٤).

يَرِيم Yarim

٢٥-١٧-١٤، ٥٧-٢٤-٤٤. مدينة في جنوبي اليمن، تبعد ٧٢ ميلاً بخط مستقيم إلى الجنوب من صنعاء، وهي مبنية في جزء منها على أرض مستوية، وفي الجزء الآخر على منحدر جبل سَمَارَة، ويحيط بها أسوار قوية بها أربع بوابات، اثنتان منها باتجاه الجنوب، وواحدة نحو الشرق،

(١) انظر: الجَرَّة (آبار) Jarrah؛ وهي الآبار نفسها مع كتابة الجيم بدلاً من قلبها ياء حسب اللهجة الخليجية.

(٢) في جبل بني جونة غرب وادي حسوة.

(٣) ترد على الخريطة بهذا الرسم (يروب). ولكن الاسم الصحيح هو ما أوردناه في مدخلها المشار إليه. وهذا المدخل إضافة من المحقق لفائدة القارئ بسبب تعدد أسماء المكان.

وأخرى صوب الغرب. ويقدر عدد سكانها بين ٣٠٠٠ و٤٠٠٠ نسمة، وبها حي منفصل لليهود، وحامية صغيرة كالمعتاد. ويبلغ ارتفاع يريم نحو ٨٠٠٠ قدم على الأرجح. ويقول هاريس Harris: إن يريم مكان يبدو على جانب كبير من الفقر، ولها مدخل محصن، وساحة مفتوحة يستخدمونها سوقاً. أما البلدة فليس بها ما يستحق الذكر؛ إذ يغلب عليها الفقر، وعلى الرغم من أنها فوق منحدر جبل يمكن الحصول منه على الحجر، فإن المنازل مبنية في معظمها من اللين. ويعم الفقر والقذارة أرجاء المكان، أما الشوارع ذات المحلات الضيقة فلا يظهر بها ما يوحي بأي نشاط تجاري كبير. ولا نجد لهذا المكان من أهمية تذكر سوى أنه يقع على الطريق الرئيس من صنعاء إلى عدن، ولأنه بلدة ترابط فيها حامية من الجند. ويصف منزوني Manzoni المنازل أنها إما مبنية من الحجر أو من الطوب المحروق في أفران. وتقع يريم على خط تلغراف صنعاء-تعز^(٤).

(٤) يريم: مدينة في قاع الحقل ما بين ذمار وإب. سميت بأسم الثقل الحميري: يريم ذي رعين الأكبر. وهي مدينة مشهورة من أرض يحصب، تقع بين جبلين، أحدهما جبل يصبح الذي يطل عليها من ناحية الشمال الشرقي، والآخر هو جبل شربوب من الجنوب الغربي، كما أنها مدينة قديمة وفيها الكثير من المعالم الأثرية وبقايا عمائر الحميريين، خاصة المنطقة المعروفة الآن بأكام المراميم جوار المدينة الحديثة. وكذا القلعة التاريخية الموجودة في وسط المدينة التي يصل ارتفاعها إلى خمسين متراً فوق مستوى منطح البحر، وهي بارتفاعها هذا تطل على جميع أحياء المدينة. ويحيط بها سور من جميع الجهات مبني من الصخر الأسود وله بوابة واحدة. كما يوجد في المدينة سرداب تحت الأرض يعرف حالياً باسم المعيان، وجوانبه مبنية من الحجر الأسود؛ وسفقه على هيئة قبة؛ وفيه كانت تمر المياه إلى=

مستوى سطح البحر، ويقطنها نحو ١٠٠ نسمة. وهي ترتبط مع طريق الطائف-أبها-جازان الرئيس بدرج مستوى بحالة سيئة طوله ٥,٥ كم. وبالقرية دكان، وطاحونة (ITALCONSULT, 1970)^(٣).

يَزِيد (آل) Yazid (Al)

١٥-٠٥-١٨، ١٧-٤٠-٤٢. قرية في المسقي بمنطقة عسير، تقع على ارتفاع ٢٢٣٤ متراً فوق مستوى سطح البحر، ويقطنها من ١٠٠ إلى ٢٥٠ نسمة. وهي ترتبط مع طريق الطائف-أبها-جازان الرئيس بدرج مستوى إلى متموج ممهّد لا بأس به، طوله ٢,٣٠ كم. وبالقرية مدرسة، وسوق، و٥ دكاكين، وطاحونة (ITALCONSULT, 1970).

اليَزِيدِيُّون Yazidis

اليزيديون جماعة كبيرة يصل عددهم إجمالاً إلى نحو ١٥٠,٠٠٠ نسمة يسكنون نحو ٥٠٠ قرية تدن بالولاء للأمير، وتنتشر تلك القرى في مساحة واسعة لتصل غرباً إلى حلب وشمالاً إلى تفليس (حيث عمال النظافة من اليزيديين) وشرقاً إلى طهران. وهم يتركزون في جبال سنجار بالصحراء إلى الجنوب الغربي من الموصل، وعلى حدود ولاية بغداد. وضريحهم الرئيس هو الشيخ عدي^(٤) على أطراف الجبال الشمالية مباشرة التي تطل على سهل الموصل العظيم. ويعد اليزيديون في كل مكان على ما يبدو من المنبوذين.

(٣) آل يَزِيد: اسم علم لقرية من قرى آل دحمان من بالحارث تنومة (عمر بن غرامة العمري، معجم بلاد رجال الحجر).

(٤) وردت تهجتها في المعجم هكذا Adi.

يَزِيد (آل) Yazid (Al)

٤٩-٤٣-٢٠، ٤٦-٥٠-٤٠. قرية في بني حارث في محافظة الطائف في منطقة مكة المكرمة، تقع على ارتفاع ٢٢٠٦ أمتار، وسكانها ما بين ١٠١ و٢٥٠ نسمة. وهي ترتبط مع طريق الطائف-أبها-جازان الرئيس بدرج جبلي مستو ومتموج ممهّد ومستواه جيد وسوي، إلى لا بأس به وطوله ٥,٧٣ كم (ITALCONSULT, 1970).

يَزِيد (آل) Yazid (Al)

٥٦-٢٩-١٩، ٥٧-٥٦-٤١. قرية في مركز العلاية بمحافظة بيشة بمنطقة عسير، تقع على ارتفاع ٢١٩٢ متراً عن مستوى سطح البحر، ويقطنها من ١٠١ إلى ٢٥٠ نسمة. وهي ترتبط مع طريق الطائف-أبها-جازان الرئيس بدرج متموج بحالة لا بأس بها، طوله ٢,٠٢ كم (ITALCONSULT, 1970)^(١).

يَزِيد (آل) Yazid (Al)

١٩-٥٥-١٨، ٣٨-١١-٤٢. قرية في تنومة^(٢) بمنطقة عسير، تقع على ارتفاع ٢٠٨٤ متراً فوق

= أحياء المدينة المختلفة. ومن معالم يريم الأثرية أوابها القديمة التي اندثر بعضها والبعض ما يزال قائماً، وهي: باب السبح، باب صنعاء، باب القرصة، باب الدرب، باب الخان، باب اليمن، باب الضورين، باب المناخ. هذا عدا الآثار الموجودة في جبل عمامة وكذا في مدينة ظفار القريبة من يريم لا تبعد عنها سوى خمسة أميال (إبراهيم المتحفي، ٢٠٠٢م، معجم البلدان والقبائل اليمنية، دار الكلمة بصنعاء).

(١) العلاية بمحافظة بَلْعَرَن في منطقة عسير.

(٢) أحياناً تسمى تنومة بني شَهْر؛ لوقوعها في بلادهم.

ومعتقداتهم هو استرضاء مبدأ الشر، وقد اندمج بها مع ذلك عبادة الشجر والجبل والنار وهي عبادة قديمة قدم الدهر، وكذا عبادة جميع الأجرام السماوية، يضاف إلى هذا كله معتقدات كثيرة جدت فيما بعد، استعاروها من اليهود والمسيحيين والمسلمين. ويرجع الشكل الذي آلت إليه هذه العقيدة فيما يبدو إلى الغنوسيين الذين دمجوا جميع هذه الأوشاج ليكونوا اليزيدية^(١).

ويظهر تقديسهم لشيوخ شمس الدين، أي الشمس، من تقبلهم اليومي للأرض التي تمسها أشعة الشمس عند طلوعها في كل صباح وفي تجليهم للشمس عند الشروق وعند الغروب، وكذا في نحرهم الثيران البيضاء عند ضريح الشمس. ويلقى القمر أيضاً تقديساً مماثلاً إلى حد ما، كما نجدهم يذفنون موتاهم مستقبلين نجمة الشمال، كما يظهر تقديسهم لنوافير الماء في طقوس التطهير التي يمارسونها ويحتفلون بها، ومنها تعميم أطفالهم في حوض معبد الشيخ عدي، كما يبجلون النار أيضاً إلى حد أنهم يعدون البصق عليها مجافياً للثقوى، وربما نرى في الحية السوداء الشهيرة آثاراً بقيت عن عبادة الحية (حيث تظهر نقوش لهذه الحية على أعمدة المداخل إلى ذلك الضريح).

وقد استعاروا من الفرس فكرة مبادئ الخير والشر، وعلى الأرجح أيضاً اعتقادهم في تناسخ الأرواح، كما استعاروا من اليهود

(١) هذه من العقائد المنحرفة المخالفة للإسلام، وهي مثل ما قال المعجم ديانة استعارت من الأديان ما يناسب معتقدها القديم السابق للإسلام.

فكرة تمثل مبدأ الشر أهرامان^(٢) في الشيطان، وممارسة الختان ونحر الأضاحي، وغير ذلك من الطقوس الموسوية، كما أنهم أيضاً يقدسون كتابات العهد الجديد والعهد القديم حيث يثقون فيهما ثقتهما نفسها في الإنجيل والقرآن. وهم يشاركون المسيحيين الاعتقاد في ألوهية المسيح عليه السلام، على الرغم من تقديمهم للملاك الطاووس عليه في القداسة. وهم يحترمون علامة الصليب غير أن ذلك لا يرجع إلى كونه رمزاً مسيحياً فحسب، بل لأن استخدام هذا الرمز كان راسخاً في زمن ما قبل المسيحية، كما استعاروا تعاليم أخرى من تعاليم الإسلام؛ إذ يرون في محمد ﷺ رسولاً من عند الله، أما مكة فيعدونها مكاناً مقدساً، وهم ينقشون سوراً من القرآن الكريم على أسوار معبدهم. ثم إنهم يعتقدون أن أصل مياه العين المقدسة لديهم هو مياه زمزم التي أوصلها الشيخ عدي إلى عينهم المقدسة باستخدام إحدى المعجزات!!

كما أنهم يعتقدون في قدسية كتابين هما: الكتاب الأسود الذي يعود إلى القرن العاشر، وكتاب الجلوة (كتاب التنوير) الذي يرجع إلى القرن الثالث عشر، حيث يمكننا جمع بعض المبادئ الرئيسة لعقيدتهم.

فاليزيديون يؤمنون بكائن اسمي هو يزدان الأعلى، غير أنهم لا يتوجهون إليه بأي عبادة من العبادات، وهورب السماء، فلا يعبأ بالأرض. وترجع تسميتهم (اليزيديين) على الأرجح إلى يزدان، على الرغم من أن المسلمين (والشيعة منهم بالأخص) يرجعون هذا

(٢) وردت نهجتها في المعجم هكذا Ahriman. وأهرامان في اللغة الفارسية تعني البطل.

ويقدم اليزيديون للملاك عيسى نوعاً من العبادة الثانوية، فلم تحل مدة حكمه بعد، ونظراً لطيبته فهو أقل رهبة في القلوب من الشر. ولذلك نجدهم يقدمون له في عيدهم الأكبر شاة على سبيل الأضحية، بينما يقدمون للملاك طوس سبع شياه. والملاك عيسى رحيم وحليم وشديد الشفقة، بينما نجد الملاك الطاؤوس إلهاً غيوراً، كثير المطالب.

أما شخصية الشيخ عدي فشبه أسطورية، ويمكن أن نصفه أنه نبي اليزيديين، ويعدّ في بعض الأحيان نظيراً للمار عداي^(١) (القديس ثاديوس^(٢))، رسول المسيحيين، ولكن هناك ما يدل تاريخياً على أنه عاش في القرن العاشر-على ما يبدو- وأنه كان في الأصل مجوسياً هرب من حلب حين تعرضت العبادة المجوسية للقمع. وقد قام على الأرجح بتأليف الكتب المقدسة أو جمعها، كما قيل إنه أول من علم الحواريين. وتقول بعض الروايات إنه كان يعدّ شبه إله، وأنه في يوم القيامة سيحيل جميع اليزيديين إلى الجنة في صينية فوق رأسه ليحرم بهم دون أن يتعرضوا للحساب. غير أن أسطورة أخرى تقول إنه مجرد بشر تعرض في حياته لتجربة مريرة نتيجة حيلة شيطانية قام بها إلهه. فبينما ذهب إلى مكة المكرمة للحج تقمص شخصيته الملاك طوس بين الحواريين، فأقام بينهم يعلمهم، ثم صعد إلى السماء وهم ينظرون. وعندما عاد الشيخ عدي المسكين من الحج ذبحوه باعتباره محتالاً، ثم ظهر الملاك طوس من جديد واعترف بالخدعة

(٢) وردت تهجتها في المعجم هكذا Mar Adai.

(٣) وردت تهجتها في المعجم هكذا Thaddeus.

الاسم إلى يزيد بن معاوية قاتل الحسين، ويرون في ذلك سبباً آخر لاضطهادهم.

وقد انبثت من يزدان سبع من الأرواح العظام كان لملاك الطاؤوس أولها وأقواها فأسند إليه مهمة خلق العالم، وحكمه لمدة عشرة آلاف عام، تبقى منها ٤٠٠٠ عام. والملاك الطاؤوس هو روح شريرة ساقطة، ولكن سقوطها لا يتعذر معه الخلاص، فهو إذن أقرب إلى أبلوم^(١)، ومن سماته الشر والاستبداد والتمرد، ولكنه قد وثق من العفو والإصلاح في نهاية المطاف. «ألن يحين وقت يعود فيه رئيس الملائكة إلى سابق مجده؟ وعندها هل سينسى اليزيديين المساكين الذين دون سائر الخلق لم يلعنوه في وقت خزيه؟»

ولا يسعنا أن نغض الطرف عن الطرافة الواضحة في إحدى جوانب الصورة التي رسمها اليزيديون للشيطان بعد إصلاح أمره بما ينطوي عليه من ضغينة خفيفة ضمن الذين أدانوه في أيام ضلاله.

أما الملاك عيسى (المسيح بن مريم) فهو ثاني تلك الأرواح العظمى، ولسوف يحكم هو الآخر عشرة آلاف عام عند انتهاء فترة حكم الملاك الطاؤوس. أما قصة حلول روح الإله فيه فمقبولة لدى اليزيديين بنفس الصورة التي وردت في الأناجيل المسيحية، ولكنهم يعتقدون أن قدمه الأول كان سابقاً لأوانه فلم يتمكن لذلك من القضاء على الشر. وهم لا يعتقدون في صلبه على الصليب؛ بل اختطفه الملاك الطاؤوس من فوق الصليب تاركاً محله مجرد شبح يشبهه!

(١) أبلوم هو ابن داود الذي ثار على أبيه، فقتله يعقوب.

التي قام بها أمراً أن يعامل تابعه المظلوم معاملة القديسين.

ولليزيدين هرمية خاصة من سبع طرائق، ولهم عيد سنوي عظيم في الشيخ عدي في أكتوبر يستمر ثمانية أيام ويحضره جميع المؤمنين من استطاع إلى ذلك سبيلاً، وقد حضر ليمار Laymar مرتين وشارك في الولائم والأفراح. أما غير المؤمنين فلا يصرح لهم بمشاهدة الطقوس والمراسم التي تقام بهذه المناسبة داخل المعبد ذاته. والحج إلى الشيخ عدي فرض على كل يزيدي، ولكن الصلاة ليست فرضاً عليه بل يترك تلك المهمة للقساوسة، أما الصيام فيمكن إنابة شخص آخر للقيام به. وقد يختار مجموعة من اليزيديين أحدهم للصوم نيابة عنهم معترفين له بما اقترفوه من آثام تستحق الكفارة، دافعين له أجراً عن كل منهم للتكفير عن كل إثم من آثامهم. ويدرك اليزيديون طبيعة القسم، ولكن لا بد من أداء القسم على الوجه الصحيح. وتحسباً لأن يمثل أي من أتباع هذا المذهب أمام إحدى محاكمنا فيستحسن أن نبين على وجه الدقة ماذا يحدث، فترسم دائرة حول الرجل الذي سيقسم، ثم يقال له «كل ما دخل الدائرة تلك للملاك الطاووس، فاكذب في شهادتك إن أتتك الجرأة».

ويرتدي الرجال زياً مميزاً عبارة عن سروال أبيض اللون وسترة، وعمامة حمراء وشال، أما النسوة فيرتدين الزي نفسه، مع سروال أكثر طولاً ليصل تقريباً إلى الكعبين، كما يرتدين رداء أحمر اللون مستطيل الشكل مثبباً من الكتف اليسرى حتى أسفل الذراع اليمنى.

وكبير تساوسة الشيطان موال للإنجليز بصورة قاطعة، وهي حقيقة لا ريب فيها سوف تهم أصدقاء بلدنا في المستعمرات، كما أنه على وثام تقليدي مع شيمون زعيم المسيحيين النستورين؛ إذ على الرغم من الكراهية الشديدة التي يكنها المسيحيون لعبدة الشيطان فإن الملتين يجمع بينهما ما يعرضان له بصورة مشتركة من اضطهاد على يد الأكراد. ويأتي المشايخ في المرتبة الثامنة في الهرمية اليزيدية، أما المرتبة الثالثة فمن نصيب القساوسة، بينما يقوم بالطقوس المتنوعة من هم أقل شأنًا البرز والكوشك فكرز والمويلا^(١).

أما الأمير فيعد خليفة لمملكته تقريباً، فله الحكم المطلق في الأمور الدنيوية والروحية على حد سواء، فهو يجمع بين سلطة الإمبراطور وسلطة البابا في آن واحد. ولا يحق لأي من شاغلي هذه المراتب أن تراوده نفسه فيعترض على رتبته أو يلفظ بنت شفة شاكياً إلى الحكومة. فالأمير معصوم من الخطأ، وجميع ما يملكه أتباعه تحت تصرفه، فإن أراد امرأة قدمت إليه، وإن قتل رجلاً لم يعترض أحد، بل إن مجرد قتل الأمير لهذا الشخص يمنح للقتيل قداسة تضمن له دخول الجنة في الحال. فإن كان الأمر هكذا، فكيف يتسنى لأحد أن يعترض، ووظيفة الأمير وراثية كما هي الحال في هذا البلد؛ إذ تشيع فكرة فراسة العائلات وتوارثها بين المسيحيين والأكراد، ويمكن اعتبار مار شيمون من الأولين ومشايخة برزان ونيري من الآخرين حالات متوازية، ولهذه المناسبة سابقة محترمة على الأقل في بيت هارون بين اليهود.

(١) وردت تهجتها في المعجم هكذا Pirs, Kuchaks, Fakirs, and Muilas.

يَزِيدِيَّين (آل) Yazidiyin

٥١-١٤-١٨، ٤٨-٢٥-٤٢. قرية في أبها بمنطقة عسير، تقع على ارتفاع ٢٤٧٣ متراً فوق مستوى سطح البحر، ويقطنها نحو ١٠٠ نسمة. وهي ترتبط مع طريق الطائف-أبها-جازان الرئيس بدرج جبلي و متموج ممهد لا بأس به، طوله ١٣ كم (ITALCONSULT, 1970).

اليزيديين (آل) Zaydi (Al)

٢٠-١٥-١٨، ٣٦-٢٦-٤٢. قرية في أبها بمنطقة عسير، تقع على ارتفاع ٢٤١١ متراً فوق مستوى سطح البحر، ويقطنها من ٢٥١ إلى ٥٠٠ نسمة. وهي ترتبط مع طريق الطائف-أبها-جازان الرئيس بدرج متموج ممهد جيد، طوله ٦,٥ كم. وبالقرية مدرسة، ومستوصف، ودكان (ITALCONSULT, 1970).

اليسار (قبيلة) Yasar

إحدى القبائل الريفية بالعراق^(١).

اليسار Yasar

فرع من قبيلة زيد^(٢) بالعراق.

يَسْعَد (آل) Yasad (Al)

١٩-٠٣-١٩، ١٠-٠٧-٤٢. قرية في محافظة النماص بمنطقة عسير، تقع على ارتفاع ٢٥٣١ متراً فوق مستوى سطح البحر، ويقطنها (١) انظر: العراق Iraq؛ القبائل الريفية. (٢) انظر مادة هذا المدخل في المعجم، فستجد تفصيلات أخرى.

نحو ١٠٠ نسمة. وهي ترتبط مع طريق الطائف-أبها-جازان الرئيس بدرج متموج لا بأس به، طوله ٢ كم (ITALCONSULT, 1970)^(٣).

يَسْعَد (وادي) Dizad

٥٣-٢٧، ١٨-٣٧. محطة على طريق سكة حديد الحجاز على بعد ٢٥، ٣٠٧ ميلاً من المدينة المنورة. وتقع المحطة عند الطرف الشمالي لوادي الصاني^(٤). وليس هناك مصدر طبيعي للمياه، غير أن الوادي يوجد به أشجار طلع وبعض الأجمات^(٥).

يَسِير (آل) Yasir (Al)

٢٦-٠٠-١٩، ٤٦-٠٦-٤٢. قرية في تَنُومَة^(٦) بمنطقة عسير، تقع على ارتفاع ٢٢٤٢ متراً فوق مستوى سطح البحر، ويقطنها نحو ١٠٠ نسمة. وهي ترتبط مع طريق الطائف-أبها-جازان الرئيس بدرج مستو بحالة سيئة طوله ١,٠ كم، ولكن يحتاج الشخص إلى ٢,٧ ساعة مشياً؛ للوصول من القرية إلى ذلك الدرب (ITALCONSULT, 1970).

(٣) آل يَسْعَد: قرية من قرى بالحصين من العوامر بالسراة (عمر بن غرامة العمري، معجم بلاد رجال الحجر). (٤) يعرف الآن بوادي لصان. (٥) يَسْعَد: - على لفظ مضارع السعادة - واد تقطعه سكة حديد الحجاز جنوب تبوك على بعد ١١٣ كيلاً فيه محطة للسكة الحديد، وهو أحد روافد وادي المعظم (عائق البلادي، معجم معالم الحجاز). (٦) أحياناً تسمى تنومة بني شُهْر؛ لوقوعها في بلادهم.

الْيَسِيرَة (AI) Yaasir

٥٤-٢٤-٢٤، ٥٩-٢٩-٣٨. قرية في منطقة الرياض، تقع على ارتفاع ١٨٥ متراً فوق مستوى سطح البحر. وهي ترتبط بطريق جدة-ينبع الرئيس بدرج مستو و متموج سيء، طوله ٦٧ كم، وهو عرضة للغبار وفيضان الأودية والطيني والغرين والجلاميد. وتشمل الأنشطة الاقتصادية فيها: زراعة البرسيم والنخيل والخضار وغيرها، مع تربية الماشية من الإبل والغنم والماعز (WILSON-MURROW, 1970)^(١).

يُشْبُم Yashbum

٠٠-١٨-١٤، ٠٠-٥٥-٤٦. بلدة في شرقي محمية عدن تقع على مسافة ١٦٠ أو ١٧٠ ميلاً بخط مستقيم إلى شمال شرق-شرق عدن نفسها، و٨٥ أو ٩٠ ميلاً من مقاطين على الساحل. وتقع يُشْبُم على تل منعزل منخفض على الضفة اليمنى للوادي الذي يحمل الاسم نفسه الذي يجتاز البلدة من فوقها وأسفلها في ثنيات متقابلة مشكلة حرف S بالإنجليزية. وهي مدينة تجارية ذات أسوار تعد مركزاً للتسوق، ونواة لقرية ممتدة بالوادي. وأهم منتج يختص به وادي يُشْبُم هو عسل النحل الذي تصدره إلى سائر أنحاء شبه الجزيرة العربية وزنجبار والهند. والدوم، وهو ثمرة شجرة من نوع العناب، هو الفاكهة الأساسية لذلك الوادي، حيث تنضج في شهر مارس ثم تسحق الثمرة كلها بما فيها النواة لتصير غذاء،

(١) في مركز ينبع النخل في محافظة ينبع بمنطقة مكة المكرمة. وهي عين عليها قرية من قرى الشويق في ينبع النخل.

كما نجد صناعة بسيطة للصباغة في المدينة لغزل القطن الذي يستورد خاماً من نصاب (على بعد نحو ٤٠ أو ٤٥ ميلاً عن طريق البر إلى الشمال الغربي من يُشْبُم). وعلى مسيرة يوم في وادي يُشْبُم الذي تكثرت به الزراعة والآبار توجد مدينة تجارية هي حَبَان، وبعدها نجد مدينة عِرْآن ذات الأسوار؛ وهي مقر سلطان عبد الواحد. وقد تعذر الحصول على أي معلومات يعول عليها عن سكان يُشْبُم، وبها سوق صغير^(٢).

يُصْبَاء (آل) Yasbah

٣٨-٥١-١٧، ٠٠-٢٣-٤٣. قرية في ظهران الجنوب بمنطقة عسير، تقع على ارتفاع ٢٣٧٣ متراً عن مستوى سطح البحر، ويقطنها نحو ١٠٠ نسمة. وهي ترتبط مع طريق أبها-خميس مشيط-نجران الرئيس بدرج متموج ببطن واد لا بأس به، طوله ٨، ١ كم (ITALCONSULT, 1970)^(٣).

الْيَعَابِر (قبيلة) Yaaber

انظر: اليمن Yemen؛ تحت قبائل اليمن^(٤).

(٢) يُشْبُم: قرية كبيرة من مديرية الصعيد في محافظة شبوة تقع في الجنوب من عتق بمسافة ٤٠ كيلاً وفي الوسط من وادي حبان. ويعدّ عسل يشبم من أجود الأنواع. وقد كانت يشبم - سابقاً - عاصمة لقبيلة العواتق العليا قبل أن تصبح الصعيد عاصمة لها، وتشتهر المنطقة بخصب تربتها. ومن ساكني وادي يشبم: أهل سعيد بن عوض، وأهل شيوحي، وأهل بافياض، وأهل لعوش (إبراهيم المحقفي، ٢٠٠٢م، معجم البلدان والقبائل اليمنية، دار الكلمة صنعاء).

(٣) في مركز الحرجة بمحافظة ظهران الجنوب في منطقة عسير.

(٤) هذا المدخل إضافة من المحقق لفائدة القارئ بسبب ورود التخصيلات عن القبيلة في مكان آخر.

اليغاربة (قبيلة) Yaaribah

صيغة المفرد منها يعربي؛ وهي قبيلة غافرية في سلطنة عمان ولكنها إباضية المذهب. وقد كانت قبيلة قوية فيما مضى، ولكنها ضعفت منذ عام ١٨٨١م حين انقسمت إلى أقسام صغيرة جداً. ويوجد بعضهم الآن في نخل (٥٠ منزلاً) بوادي المعاول؛ وفي طوية بالحجر الغربي؛ وفي الطيخة (٢٠ منزلاً)، وفي الحزم (٤٠ منزلاً) بوادي فرع. وينتمي الموجودون منهم في الطيخة إلى فرع يسمى أولاد عبدالسلام^(١). وقد يبلغ عدد اليغاربة ٨٠٠ نسمة تقريباً، وليس لديهم رئيس بارز الآن. وكان حكام عمان في الفترة ما بين عام ١٦٢٥م وعام ١٧٤٤م يتشتمون إلى هذه القبيلة، ولكن نفوذهم بدأ يضعف بعد هذا التاريخ واضمحلت نهائياً عندما استولى السيد عزان بن قيس عام ١٨٧٠م على الحزم بعد تسعة أشهر من الحصار.

اليغاسيب Yaasib

٢٥-٣١-٢٠، ٢٦-٠٤-٤١. قرية في بني مالك بمحافظة الطائف في منطقة مكة المكرمة، تقع على ارتفاع ٢٠٤٩ متراً فوق مستوى سطح البحر، ويقطنها من ٥٠١ إلى ٢٠٠٠ نسمة. وهي ترتبط مع طريق الطائف-أبها-جازان الرئيس بדרך جبلي مستو وتمتوج ممهد ببطن واد جيد وسيء، إلى لا بأس به، طوله ٨٠,٥ كم. وبالقرية مدرسة، ودكانان، وطاحونة (ITALCONSULT, 1970)^(٢).

(١) انظر: عبدالسلام (قبيلة أولاد) Salam (Yal Abd-as).
(٢) اليغاسيب: من بني عبدالله أبا التميم، من بجيلة، في=

اليغاقيب (قبيلة) Yaaqib

إحدى قبائل الغافرية في سلطنة عمان^(٣).

اليغاقيب Yaaqib

٤٣-٥٤-٢٠، ٤٥-٤٠-٥٥. قرية في بني سعد بمحافظة الطائف في منطقة مكة المكرمة، تقع على ارتفاع ٢١٨٧ متراً فوق مستوى سطح البحر، ويقطنها نحو ١٠٠ نسمة. وهي ترتبط مع طريق الطائف-أبها-جازان الرئيس بדרך جبلي مستو وتمتوج ببطن واد سيء، إلى لا بأس به، طوله ٦٩ كم. وبالقرية دكانان (ITALCONSULT, 1970).

يغصوف (جزيرة) Yasuf (Jazirat)

٠٠-٠٥-٢٦، ٠١-٢٦-٥١. جزيرة صغيرة في جزيرة البحرين^(٤) بالخليج العربي.

يغكل Yaakal

٠٠-٣٨-٢٥، ٠٠-١٠-٥٦. قرية في وادي القلدي^(٥) أو قريباً منه في رأس البر العماني.

= بلاد بني مالك (حمد الجاسر، المعجم المختصر).
في مركز حداد بني مالك في محافظة الطائف بمنطقة مكة المكرمة.

(٣) انظر مادة هذا المدخل في المعجم، فستجد تفصيلات أخرى.

(٤) انظر مادة هذا المدخل في المعجم، فستجد تفصيلات أخرى.

(٥) انظر مادة هذا المدخل في المعجم، فستجد تفصيلات أخرى.

يَغَلَا (آل) Yaala

٢٤-٢٢-١٨، ٣٧-٤٩-٤٢. قرية في محافظة خميس مشيط بمنطقة عسير، تقع على ارتفاع ٢١٠٦ متراً عن مستوى سطح البحر، ويقطنها من ٢٥١ إلى ٥٠٠ نسمة. وهي ترتبط مع طريق أبها-خميس مشيط-نجران الرئيس بدرج مستو و متموج ممهد جيد، إلى لا بأس به، طوله ٢٤,٢ كم (ITALCONSULT, 1970).

يَغَلَا (آل) Yala (Al)

٢٥-٠١-١٨، ٢٢-٢٨-٤٣. قرية في ظهران الجنوب في منطقة عسير، تقع على ارتفاع ٢١١٧ متراً عن مستوى سطح البحر، ويقطنها نحو ١٠٠ نسمة. وهي ترتبط مع طريق أبها-خميس مشيط-نجران الرئيس بدرج مستو و متموج ببطن واد لا بأس به، طوله ١٨,٥ كم. وبالقرية دكانان (ITALCONSULT, 1970).

الْيَغَلَا (دار) Yalah (Dar Al)

٤٩-٢٩-١٩، ١١-٤٤-٤١. قرية في العرُضيَّة الشمالية بمحافظة القنفذة في منطقة مكة المكرمة، تقع على ارتفاع ٥٦٦ متراً فوق مستوى سطح البحر، ويقطنها ٥٠١ إلى ٢٠٠٠ نسمة. وترتبط مع الطريق الساحلي بدرج مستو و متموج ببطن واد جيد، إلى لا بأس به، طوله ١٠٧,٥ كم (ITALCONSULT, 1970).

يَغَلَى (قبيلة بني) Yala (Bani)

انظر: عسير Asir؛ قبائل عسير^(٢).

الْيَغْبِي Yughbi

٠٠-٥٠-٢٥، ٠١-٠٩-٥١. منطقة تخيم للبدو في داخل قطر^(٣) شرقي شبه الجزيرة العربية.

يَغِيدَل (آل) Yaghidal (Al)

٠١-٣٤-١٩، ٢٧-٥٨-٤١. قرية في مركز العلالية بمحافظة بيشة بمنطقة عسير، تقع على ارتفاع ٢٠١٤ متراً عن مستوى سطح البحر، ويقطنها نحو ١٠٠ نسمة. وهي ترتبط مع طريق الطائف-أبها-جازان الرئيس بدرج متموج و ممهد بحالة لا بأس بها، طوله ٤,٨ كم، ولكن يحتاج الشخص إلى ١,٠ ساعة مشياً؛ للوصول من القرية إلى ذلك الدرب (ITALCONSULT, 1970).

يَجَع Jaffa

٠٠-٣٤-١٤، ٠٠-٢٠-٤٤. قرية صغيرة في جنوبي اليمن تقع على بعد نحو خمسة أميال غرب بلدة ذمار على الجانب الجنوبي من الطريق المعتاد بين صنعاء ومحمية عدن. وتقع يقع على سفوح جبل غربة يقع؛ وهو فوهة بركانية (وارتفاعه ٨٨٥٦ قدماً) يشرف على ذمار من الغرب^(٤).

(٢) هذا المدخل إضافة من المحقق لفائدة القارئ بسبب ورود التفصيلات عن القبيلة في مكان آخر.

(٣) انظر مادة هذا المدخل في المعجم، فستجد تفصيلات أخرى.

(٤) يَجَع: قرية كبيرة من قرى مركز منقذة، من مديرية عس =

(١) في مركز الفيض بمحافظة ظهران الجنوب في منطقة عسير.

يَلْمَلَمُ Balamalam

٢٠٠٠-٤٢، ٢٠٠٠-٥٤-٣٩. قرية بالحجاز على بعد ٤٣ ميلاً جنوب-جنوب شرق مكة المكرمة على الطريق الداخلي الموصل لمرسى دوقة (Hunter's map of Arabia)^(٣).

اليَمَامَة Yamamah

٢٠٠٠-١١-٢٤، ٢٠٠٠-٢٠-٤٧. قرية في منطقة الخرج^(٤) بجنوبي نجد^(٥).

(٣) يَلْمَلَمُ: ويقال ألملم، والروايتان جيدتان صحيحتان مستعملتان، والململم المجموع - موضع على ليلتين من مكة، وهو ميقات أهل اليمن، وفيه مسجد معاذ بن جبل -رضي الله عنه-. وقد أكثر من ذكره شعراء الحجاز وتهامة (عائق البلادي، معجم معالم الحجاز). ويلاحظ الخطأ في رسم الاسم بالحروف اللاتينية..

والسُّعْدِيَّة: - كالمسوية إلى سعد - محطة للحجاج في أسفل وادي لملم (يلملم)، وهي المرحلة الثانية منها على درب اليمن وميقات أهل اليمن من أتى على الطريق التهامي. فيها مركز إمارة ومسجد جامع كبير، وبئر واسعة عذبة، وقربها بقايا قصر مجصص جعلت بأسفله فتحات تحت أرضية الجلوس لتصرف ماء السيل من تحت القصر. وسكانها الجحادلة من بني شعبه، وواديها أفيع واسع أخضر، والسعدية في الأصل بئر قيل إن الذي حفرها الشريف سعد ولاة مكة، ثم أعطت اسمها للميقات الذي كان معروفاً باسم (يلملم) (عائق البلادي، معجم معالم الحجاز).

(٤) انظر مادة هذا المدخل في المعجم، فستجد تفصيلات أخرى.

(٥) اليَمَامَة: من أبرز بلدان الخرج، كان لها شأن في تاريخ هذه المنطقة وفي أحداثها التي مرت بها، وهي معقل أسرة كانت ذات نفوذ وذكر جهير. ومن أشهر أسرها: آل فواز، والروسة، وآل جهم، وآل معيذر، والسعسة، والسمارات، ومن عوائل اليمامة آل كنهل وآل داعج (عبدالله بن خميس، معجم اليمامة).

يَكْرُبُ Yakrub

١٨-٥٨، ٢٥-٢٦، ٢٩-٤٩. هجرة استوطن بها أخيراً بعض أسر من قبيلة بني هاجر الذين يعمل أبناؤهم في بقيق. وهي تقع على ارتفاع ١٠٠ متر فوق مستوى سطح البحر بالمنطقة الشرقية على بعد ١٠ كم عبر طريق حصوي للطريق الرئيس عند مفرق كيلو ٨٠. وقد زرعت بعض البساتين الصغيرة، وهناك عدد من المنازل، تحت الإنشاء لبعض الأسر الغنية. وما زالت القرية تعتمد على فودة وصلاصل بالنسبة للتعليم والخدمات العامة، ويخطط لتوسيع الزراعة وحفر بئر ارتوازية. ويبلغ عدد السكان نحو ١٠٠ نسمة، ولكن مئات الأسر يريدون الاستقرار هنا (ETCO, 1970)^(١).

اليَلَايِلَة (قبيلة) Jalajilah

انظر: الجَلَايِلَة (قبيلة) Jalajilah^(٢).

= وأعمال محافظة دمار تبعد عن مدينة دمار بمسافة نحو ٧ أكيال، وتشتهر جبالها بمعدن الذهب (إبراهيم المقحفي، ٢٠٠٢م، معجم البلدان والقبائل اليمنية، دل الكلمة بصنعاء). ويلاحظ الخطأ في رسم الاسم بالحروف اللاتينية.

(١) يَكْرُبُ: اسم ماء من مياه الجوف (الأجواف)، ثم لما أنشئت الهجر في النصف الأول من القرن الماضي أصبح هجرة لبني هاجر، وهي الآن تابعة لبقيق. وقد ذكر قبيل الذكر أن الذي أسسها هجرة هو شافي بن سالم بن شافي هو وجماعته المنضبة من بني هاجر (حمد الجاسر، معجم المنطقة الشرقية).

(٢) نطق قبيلة الجلاجلة حسب اللهجة الخليجية التي تقلب الجيم ياء.

اليمامة (Al Yamamah)

٢٧-١٠-٢٤، ١٩-٤٧. بلدة بالخرج في المنطقة الوسطى على ارتفاع ٤٢٦ متراً فوق مستوى سطح البحر، على بعد نحو ٨ كم إلى السيج عبر طريق فرعي معبد. ويبلغ عدد سكانها نحو ٤١٠٠ نسمة، يعمل نحو ٦٠٪ منهم في الزراعة، و٣٠٪ يعملون موظفين بالحكومة أو عمالاً. ويوجد نحو ٥٠٠ مزرعة على مساحة ٧٤٣ هكتاراً يزرع بها القمح، والبرسيم، والخضراوات التي تباع بالسوق. ويجلب الماء لها بالصهاريج، كما يحصل الناس على حاجاتهم التموينية من السيج حيث لا يوجد باليمامة سوى ٨ دكاكين صغيرة. وبها مدارس ومستوصف (ETCO, 1970)^(١).

اليمامة (Al Yamamah)

فرع من قبيلة الشرقيين^(٢) برأس البر العماني.

يمني (Al Yamani)

١٨-٣٥-١٩، ٣٠-١٠-٥٧-٤١. قرية في مركز العلية بمحافظة بيشة^(٣) بمنطقة عسير، تقع على ارتفاع ١٩٥٦ متراً عن مستوى سطح البحر، ويقطنها نحو ١٠٠ نسمة. وهي ترتبط مع طريق الطائف-أبها-جازان الرئيس بدرجته ومستوى يطن واد سبي، إلى لا بأس به، طوله ٩, ٢ كم. وبالقرية طاحونة (ITALCONSULT, 1970)^(٤).

(١) انظر: اليمامة Yamamah.

(٢) انظر مادة هذا المدخل في المعجم، فستجد تصنيفات أخرى.

(٣) تقع العلية الآن في محافظة بلقرن.

(٤) في مركز العلية بمحافظة بلقرن في منطقة عسير.

اليمانية (Yamaniyah)

٢٩-٥٧-٢١، ٢٣-٢٤-٣٩. قرية في محافظة رابغ بمنطقة مكة المكرمة، تقع على ارتفاع ١١٥ متراً فوق مستوى سطح البحر، وسكانها نحو ١٠٠ نسمة. وهي ترتبط مع طريق الجموم-خليص الرئيس بدرجته مستوي لا بأس به، طوله ٦ كم. وبالقرية دكانان (ITALCONSULT, 1970)^(٥).

اليمن (Ras-Al) (Ras-Al)

٠١-٥١-٢٥، ٠١-٣٦-٥٠. رأس في جزيرة البحرين^(٦) بالخليج العربي.

اليمن (Yaman)

أحد أحياء مدينة إزكي^(٧) في عمان الداخل.

اليمن (Yemen)

تقع اليمن بين عسير ومحمية عدن، والحد الشمالي الذي يحدده بالداخل معيار ديني (إذ نجد السكان إلى الشمال من هذا الحد من أتباع المذهب السني الشافعي، بينما نجدهم إلى الجنوب منه شيعة على المذهب الزيدي). هذا الحد الشمالي يمثل مرفقاً حاداً يكاد يتجه إلى الشمال بعد أن يبدأ في الشمال الشرقي من وادي العين فوق اللحية، ثم يستأنف اتجاهه نحو الشرق عابراً درجة طول ٤٥ شرقاً إلى الشمال

(٥) تقع غرب وادي غران شمال شرق عسفان.

(٦) انظر مادة هذا المدخل في المعجم، فستجد تصنيفات أخرى.

(٧) انظر مادة هذا المدخل في المعجم، فستجد تصنيفات أخرى.

حتى يبلغ عند هضبة صنعاء ارتفاعاً عاماً يزيد على ٧٠٠٠ قدم، وفي الكتل الأشد صلابة للطرف الجنوبي لسلسلة الجبال الرئيسة التي تحدد الدرغ كله من جهة الغرب يصل ارتفاعه إلى أكثر من ٩٠٠٠ قدم. ومن هذين تنحدر الأرض بشدة على كلا جانبي الزاوية في اتجاه البحر. وبذلك نجد أن كلاً من منحدر البحر الأحمر ومنحدر المحيط الهندي يمثلان من الناحية الجغرافية جزءاً من اليمن.

كما نجد المناطق الطولية للحجاز وعسير تمتد إلى داخل اليمن وهي:

- ١- تهامة أو الحزام الساحلي المنخفض.
- ٢- السلسلة البحرية.
- ٣- المرتفعات التي تتخلل الجبال.
- ٤- السلسلة الرئيسة.

٥- الهضبة التي تنحدر في اتجاه الشمال الشرقي صوب الصحراء الوسطى العظيمة. وتنحدر الهضبة بصورة أقل منها في عسير والحجاز. والسبب في ذلك أنها كانت في البداية هضبة تنقسم بصورة مفاجئة إلى سلاسل منخفضة وتلال سطحية تحصر بينها أحواضاً صالحة للسكنى بلا مخارج (كالثني في مأرب والجوف) قبل أن تندمج في الربع الخالي.

١- تشبه منطقة تهامة منطقة عسير في طبيعتها؛ إذ نجد خطها الساحلي يتسم بانتظام وانخفاض ومرجانية نسبية، ثم يرتفع في شكل منحدر

الشرقي من صعدة. أما الحد الجنوبي الذي يبدأ من عند الشيخ سعيد فيمتد شرق-شمال شرق إلى فُعطبة، ثم إلى الشمال الشرقي حتى يعبر درجة طول ٤٥'. وتحده اعتبارات سياسية ودينية، ولكنه لا يعد خطأ مرضياً للتمييز على الرغم من أنه الخط الوحيد في شبه الجزيرة العربية الذي حدد قانونياً حسب معاهدة (عقدت في ١٩٠٢ - ١٩٠٥ م).

والمساحة الإجمالية المحصورة بين الخطين هي نحو ٢٢٥ ميلاً في الطول من الشمال إلى الجنوب، و١٥٠ ميلاً في العرض، وبينهما مساحة تبلغ نحو ٣٣٧٥٠ ميلاً مربعاً. وهي تكون الجزء الرئيس من منطقة اليمن التركية من الناحية النظرية. ويقع الباقي في عسير التي تعد سنجفاً من ولاية صنعاء. ويزعم الباب العالي، أحقيه في الأراضي الداخلية حتى الربع الخالي، غير أنه نظراً لأنه لم يحدث في يوم من الأيام أن خضعت أي مناطق إلى الشرق من هضبة صنعاء إلى سيطرة أو إدارة فعالة من قبل الأتراك فقد يقر بحدود اليمن كما بينت في الخريطة الملحقة بهذا المعجم الجغرافي.

التضاريس:

اليمن هي الزاوية الجنوبية الغربية وذروة الدرغ^(١) المائل الذي يكوّن شبه الجزيرة العربية، ويصعد هذا الدرغ من الشمال الشرقي

(١) ورد في الأصل الإنجليزي Shelf، وبما أن المصطلح الذي تعارف عليه الجيولوجيون هو الدرغ Shield؛ أي المنطقة ذات الصخور النارية والمتحولة، تميزاً لها عن الرف Shelf ذات الصخور الرسوبية فقد آثرنا استخدام هذا المصطلح.

طويل مغبرّ مستو ليلخ ارتفاعه نحو ٦٠٠ قدم عند حضيض السلسلة البحرية. ولكنها ليست جرداء على نحو مماثل، فهبوب الرياح الموسمية وحدوث مستجمعات ضخمة لمياه الأمطار بسبب نظام معقد للأراضي المرتفعة وراءها قد جعل من تهامة هذه تحتفظ بقدر أكبر من المياه الجوفية وتتلقى قدراً أكبر من التدفقات السطحية في وديانها، ونتيجة لذلك فقد فاقت عسيراً وسواحل الحجاز من حيث عدد القرى ومن حيث التجمعات المدنية وكذا الموانئ. ولا نجد في عسير (ولا في الحجاز) ما يناظر المدن الداخلية لتهامة اليمن. فيت الفقيه، وزبيد، وحيس، وكذا عدة قرى كبيرة مثل الزيدية، ومروة والمنصورية... إلخ تكاد تكون مدناً ونجد أمام هذا الساحل عدداً من الجزر، ولكننا لا نجد من بينها جزيرة ذات أهمية تقترب من البر الرئيس بالقدر الذي يجعلها تحسب على اليمن، إلا مجموعة كرمات التي تبعد نحو عشرة أميال إلى الجنوب من اللحية^(١) وبريم وأمام الشيخ سعيد. وتتفاوت تهامة اليمن من ناحية العرض من نحو ثلاثين ميلاً في الشمال قرب الحديدة حتى بضع مئات من الياردات في الجنوب بالقرب من الشيخ سعيد.

٢- السلسلة البحرية من الملامح المشتركة بين اليمن وبقية الساحل الغربي لشبه الجزيرة العربية. فنجدها وقد بلغت مرة أخرى الارتفاع الذي تبلغه في مدين، وجبل شبام فوق مناخة

(١) وردت تهجتها في المعجم هكذا Noehiah.

مقتربة بذلك من ٩٠٠٠ قدم في الارتفاع إن لم تكن قد بلغت هذا الارتفاع بالفعل. ولكنه نظام أكثر تعقيداً واتساعاً في اليمن منه في الحجاز وينم عن منشته الواضح من الحافة الغربية للدرع الرئيس. فيبت بذلك رعاناً طويلة في تهامة، ويحصر ودياناً مستطيلة ينشأ أعظمها من خلف الحافة، وتوصل عن طريق أوديتها إلى السلسلة الرئيسة. وهكذا نجد على سبيل المثال وادي سَهَام الذي ينتهي جنوب الحديدة. وتنتشر زراعة المدرجات في السلسلة البحرية على نطاق واسع.

٣- وتقع المرتفعات التي تتخلل الجبال على ارتفاع متوسط يصل إلى نحو ٤٠٠٠ قدم. ولها طبيعة الوديان لا الهضاب، كما تتخللها التلال السفحية والسلاسل الجبلية، وتنتشر بها الروابي المنعزلة.

٤- يتفاوت ارتفاع السلسلة الرئيسة من ٧٠٠٠ إلى ٩٠٠٠ قدم، ويضاف إليها ١٠٠٠ قدم أخرى عند حدوث انتفاخات (لا قمم) من حين لآخر. ونجدها أيضاً وقد غضتتها الخوانق العميقة والوديان التي كثيراً ما تحف بها الزراعة وتنتشر بها القرى، ولاسيما في الجزء الجنوبي بالقرب من حدود عدن.

٥- منطقة الهضبة وهي أن كل ما يقع وراء السلسلة الرئيسة كما قيل آنفاً يكون له طبيعة الروابي بادئ ذي بدء، ثم يتبع الاتجاه العام فينحدر في صوب الجنوب حتى يصل إلى ذروته ٩٠٠٠ قدم جنوب إب، أما في صنعاء فيصل مستواها

غاية مجهولة. وسوف تناقش خصائص الأرض في هذه المناطق الخمس لاحقاً بقدر أكبر من التفصيل حين نتعرض لمختلف المناطق.

المناخ:

يتسم الساحل برطوبة بالغة، وعلى الرغم من أن نسائم البحر تخفض درجة الحرارة، فإننا نجد الرطوبة المفرطة تجعل الحرارة فوق الاحتمال وتسود الرياح الشديدة من البحر من ناحية الشمال الغربي في فصل الصيف، والجنوب الغربي في فصل الشتاء وكلاهما يتسم برطوبة مزعجة. أما الرياح من جهة الشرق فتجلب معها العواصف الرملية في المعتاد. ويندر سقوط المطر على الساحل. أما داخل تهامة فشديد الحرارة نهاراً ومعتدل البرودة ليلاً، ولكنه يخلو من تلك الرطوبة التي تجلب الخمول، وهي التي نجدها على الخط الساحلي، ويتسم المطر بالضآلة وعدم الانتظام.

والسلسلة البحرية والمرتفعات التي تتخلل الجبال ذات مناخ قلق ذي ليالٍ ثقيلة الوطأة رطبة حارة، ولاسيما في الفصل المطير بين التلال السفحية، ولكن كلما زاد الارتفاع صار الهواء أكثر صحة وأبعث على النشاط، ويسقط معظم المطر في فصل الربيع، أما على الأرض الأكثر ارتفاعاً فنجد بعض المطر صيفاً، ولاسيما مع العواصف الرعدية.

وعلى السلسلة الرئيسة على ارتفاع ٥٠٠٠ قدم فصاعداً يسود ضباب في الشتاء، وينصاعد السديم من الوهاد في أول وقت العصر، ويظل كثيفاً حتى الصباح وأحياناً طوال اليوم التالي،

إلى نحو ٧٥٠٠ قدم. أما في جانبه الغربي فلا يفتقر إلى الخصوبة، على الرغم من قلة إنتاجيته إذا قيس بالمنطقتين الرابعة والثالثة، كما تتخلله أعداد أكبر من المناطق الجرداء. وعندما ينحدر في الجزء الشرقي يصير عبارة عن إستبس مغبر تتخلله واحات من حين إلى حين في الأحواض المنخفضة التي تسبق الصحراء العظيمة مباشرة. أما طرف هذه الصحراء فيرتفع فوق مستوى الإستبس كما هو عليه الحال في النفود الشمالي في شبه الجزيرة العربية، كما نجد الينابيع والآبار بالقرب من خط الحدود للمنطقتين.

ونجد أن المناطق الشرقية مثلها في ذلك مثل المناطق المناظرة لها في عسير والحجاز لا ينطلق منها أي أودية كبيرة لوسط شبه الجزيرة العربية،^(١) يحمل مياها بصورة رئيسة وادي الخارد الذي يعجز عن اختراق العائق العظيم للصحراء الحمراء. ولكننا نجد وادياً كبيراً يتدفق من أقصى شمال نجران، يتدفق شمالاً في اتجاه الشرق إلى

(١) يبدو أن المعجم يجهل أن هناك عدداً من الأودية العملاقة التي تنحدر من جبال الحجاز نحو وسط شبه الجزيرة العربية مثل وادي الدواسر بروافده، ووادي برك، ووادي الرُّمة وغيرها. وإذا كان المقصود أن الرمال تسد مجاريها فلأنها غير دائمة الجريان. فمن المعروف أن هذه الأودية كانت أنهاراً وشكلت مجاريها أيام جريانها الدائم، حيث كانت تصل إلى الخليج العربي. وأنا متيقن من أن أودية اليمن الشرقية مثلها مثل أودية جبال الحجاز كانت أنهاراً تنبع نحو الشمال الشرقي عبر منطقة الربع الخالي وتندمج مع وادي الدواسر أو تنجس مستقلة لتنتهي في الخليج العربي عند سبخة مطي جنوب غرب دولة الإمارات العربية المتحدة.

التي أعطيت بالنسبة للتجنيد العفوي الذي صدر عن الإمام حين كانت اليمن في أقصى حالات اتحادها ضد الأتراك، فقد يشك المرء في أن إجمالي عدد السكان يتجاوز المليون نسمة. ويكاد هؤلاء السكان جميعاً مستقرين على نحو متفاوت، فتلاثة أرباعهم يعيش في القرى والهجر أو المزارع. إلا في الشمال الغربي حيث نجد الرحل بأعداد قليلة نسبياً، ولاسيما في تهامة.

اليهود:

على النقيض من عسير والحجاز، نجد اليمن بها عدد كبير من السكان غير المسلمين وتحديدًا من اليهود الذين يقال إن عددهم يقارب ١٠٠,٠٠٠ نسمة إن جاز اعتبار واحة نجران من ضمن اليمن^(١)، وهم أكثر ما يكونون في الحديدة وصنعاء، حيث نجدهم يسكنون أحياء خاصة بهم، ولكننا نجدهم وقد تميزوا عن غيرهم، فاحتمل وجودهم مع شيء من الازدراء في جميع المدن وبعض القرى. ولما عرف عنهم من حذق لبعض الحرف، فقد ضمنوا لأنفسهم قدرًا كبيراً من التسامح معهم؛ إذ أقر لهم الترك والعرب على حد سواء أنهم عامل مهم ومفيد في تطور الدولة. ففي مناخة على سبيل المثال نجد أن أمهر الحدادين والنجارين جميعاً من اليهود ومع ذلك نجد أن وجودهم على وجه العموم يتعرض لكثير من المضايقات، والآن وقد عاد نفوذ الإمام إلى الصدارة من جديد، وصار للشريعة الإسلامية السيادة، نجد وضعهم تكتنفه الأخطار في المستقبل.

(١) نجران ليست ضمن اليمن؛ وهي إقليم مستقل إلى أن ضمّت إلى الدولة السعودية الأولى، ثم إلى المملكة العربية السعودية باعتبارها جزءاً من أجزائها.

وهو لا يخلو من فائدة؛ إذ يساعد على نمو نبات البن. وهذه لمنطقة بمطرها المنتظم بسبب تأثير الرياح الموسمية الجنوبية الغربية بصورة رئيسة يمكن اعتبارها أوفر المناطق حظاً في شبه الجزيرة العربية، ففيها في الحقيقة فصلان مطيران، أحدهما في أوائل الربيع والآخر في أواخر الصيف مع الرياح الموسمية الشمالية الغربية.

أما الهضبة الداخلية فمناخها أشد جفافاً بكثير، ويعدّ مناخ صنعاء إلى حد ما ممثلاً لذلك المناخ، حيث تعدل البرودة ويلطف الجو طوال العام، ويصير الجو بارداً ليلاً دافئاً نهاراً. أما في فصل الصيف فعلى الرغم من ارتفاع الحرارة فقد يخفف من وطأتها جفاف الهواء. ونجد في شهر مايو فروقاً في درجة الحرارة تبلغ ٢٠ درجة مئوية بين قراءات الترمومتر في المناطق الرطبة والمناطق الجافة. ومع ذلك فهذا المناخ ليس بالضرورية مناخاً صحياً، فالارتفاع في الدول المدارية يصاحبه الأنيميا وغيرها من المساوئ الخاصة. ومع ذلك نجد أن المنحدر الشرقي يقل فيه المطر بكثير عن الغربي، كما يتسم ذلك المطر بقدر أقل من الاستقرار. ويتنظر سقوط معظمه في فصل الصيف، غير أن الفترات الرطبة تتسم بالقصر في كثير من الأحيان، كما نجد أن حالات الجفاف المحلي ليست نادرة الحدوث.

السكان:

قياساً على إجمالي عدد السكان في المناطق المدنية (لا يتجاوز ١٥٠٠٠٠ نسمة، في نحو عشرين مدينة رئيسة)، وقياساً على أعلى الأرقام

١- تهامة: بمحاذاة هذا الحزام يوجد أهل البلاد الأصليون ذوو البنية النحيلة والبشرة السمراء التي تنبع عن أصل زنجي يرجع إلى الامتزاج بعنصر الرقيق من الزنوج، وما إن استقر هذا الأصل حتى صار التزاوج مع العرب الأفحاح أمراً عادياً في حدود معينة، وكثيراً ما تزوجت قتيات من قوادرون Quadroon من عرب، غير أن الفتيات اللاتي يتيمين إلى أصل عربي لا يتزوجن من المولدين من الزنوج. ونكاد نجد القرويين دون غيرهم يعملون بالزراعة. أما طبقة التجار العرب في مدن ذلك الحزام (أو بخصوص هذا الأمر في ربوع اليمن كافة) فنجدهم بصورة رئيسة من ذلك الطراز الإسماعيلي من طوال القامة.

٢- المرتفعات: على سلاسل الجبال والكتل الجبلية، نجد ذلك الطراز الجبلي ذا القامة الأطول، والأطراف الأضخم التي يمتازون بها عن طراز الأراضي المنخفضة، كما نجد بشرتهم فاتحة اللون قياساً بغيرهم، ونجد بينهم في تلال اليمن ذلك الأصل الزنجي، ولكن يوجد قدر قليل من التزاوج (لا يتجاوز الطبقات الحرفية واليدوية) بنساء من طبقة الرقيق ذوات الأصل الذي قد يرجع إلى الحبشة أو إيران.

٣- السلسلة البحرية التي تطوق تهامة يسكنها نمط متوسط بين (١) و(٢) حيث يلحظ المرء تلك البشرة الداكنة التي يتميز بها سكان السهول دون أن يشوبها ملامح زنجية، إلا في المدن والمستوطنات الكبرى حيث امتزج بالسكان أنماط قبلية.

ويتعرض اليهود لقدر معين من عدم الأهلية الشرعية؛ فعلى الرغم من أنه لا يتدخل أحد في ممارساتهم الدينية فلا يسمح لهم ببناء المدارس أو المعابد بل يتجمعون للعبادة في منازل أفراد منهم، ويتلقى أطفالهم التعليم في البيوت، ولا يجوز أن ترتفع منازلهم عن طابقتين. أما مظهرهم الخارجي فيتميز عن مظهر العرب من حيث الملابس، فيرتدون ستراتهم بلا حزام، كما أنها مصنوعة من التماش المطبوع أو القطن ليصل حتى الركبة فلا يتجاوزها، وغطاء رؤوسهم عبارة عن طاقية ضيقة، ولا يحملون سلاحاً، أما شعرهم فيجعلونه على هيئة خاصة فتتدلى الضفائر على الخدين، ولا يسمح لهم أن يراهم الناس راكبين في المدن، بل حتى خارجها نجدهم مضطربين إلى الترجل كلما مروا بأحد المسلمين، ومع ذلك فقد يجانبنا الصواب إن نحن قلنا عنهم (على الأقل في الوقت الحاضر) إنهم جالية مضطهدة، فقد طبق القانون على نحو عادل بالنسبة لهم، ولأنهم يتميزون بالاجتهاد في العمل فهم ينعمون بالثراء والرخاء، ولكننا نجد في السنوات الأخيرة نزوعاً منهم إلى الهجرة على ما يبدو إلى القدس إلى حد كبير. ويدفع كل بالغ ذكر ضريبة الرؤوس وهي عبارة عن ريال واحد.

أما باقي الأجانب فيوجد منهم نحو ١٠٠٠ هندي بريطاني وبضعة يونانيين، أما أهل الشام فيقيمون بصورة رئيسة في المدن الساحلية.

العرب:

يتفاوت العرب كثيراً من حيث النمط في المناطق المختلفة نظراً إلى حد ما إلى الفروق في الأصل وإلى الاختلافات المناخية.

٤- على الهضبة الشرقية باتجاه الطرف الجنوبي الغربي للصحراء الحمراء العظيمة، نجد جنساً أطول قامته وقد ظهر عليه كل أمارات الهجرة الإسماعيلية التي يرجح نشأتها من الجوف. وهؤلاء السكان في جهة الشرق يعرفهم اليمنيون إجمالاً بحدّتهم وميلهم إلى العنف.

وكما هي الحال في منطقة حضرموت المتاخمة فالعرب ينقسمون إلى أربع طبقات:

١- السادة أو الأشراف، وهم من سلالة النبي ﷺ الذين يمثلون طبقة أرستوقراطية دينية.

٢- القبليون الذين ينتمون إلى قحطان أو الجنس الأصلي لجنوبي شبه الجزيرة العربية الذين يمثلون أغلبية السكان، وهي الطبقة الوحيدة التي تعودت حمل السلاح.

٣- الطبقات التجارية.

٤- طبقة المستضعفين وأغلبهم من سلالة أفريقية مختلطة، كما نجد بينهم اليهود.

الدين:

يتبع وسط اليمن المذهب الزيدي، وهو يرجع إلى الشيعة العرب، ويرجع اسمهم إلى زيد، وهو من نسل الخليفة علي -كرم الله وجهه-، وقد أسسها في اليمن الإمام يحيى الهادي عام ٩٠١ ميلادية، ولذلك يقول إمام اليمن الحالي بانحداره من فاطمة، بنت النبي ﷺ. والزيديون أقرب إلى أهل السنة من أي مذهب شيعي آخر. وهم قوم متقلبون إلى حد ما، يعتقدون أن أمير المؤمنين بحق لا بد أن يكون من أسباط النبي ﷺ، حتى

يكون لديه تلك المعارف الخفية والخلال التي تفوق الطبيعة كالعصمة التي تتطلبها فطرتهم على التجسيد ورغبتهم في تقديس حاكمهم باعتباره نصف إله. ولم يكن الخلفاء الثلاثة الأوائل من هذا النوع من انزعماء^(١)، ومع ذلك فالزيديون يقبلونهم على أساس أن الزعماء الجديدين بالتبجيل لا بالعبادة قد يتولون ذلك المنصب بين الحين والآخر إذا اقتضت ذلك المصلحة، والإمام الذي يصلح للزعامة الحققة والخليفة الذي يعمل حسب المنفعة السياسية قد يتعايشان لذلك.

وجميع السكان على الهضبة الشرقية مسلمون سنيون يرون في السنة شريعة يهتدون بها في سلوكهم. والمذهبان العظيمان في اليمن لم تنقطع بينهما أواصر الود، ويسود في تهامة المذهب السني. وفي الحديدة بضعة زيديين من المناطق العالية، ويمتد المذهب السني وممارساته في بعض الأماكن كالحجيلة مثلاً وهي على مسافة صغيرة من السلسلة البحرية، واليمني ليس متعصباً على نحو واضح، فهو حين يرى المذاهب التي ينقسم إليها قومه يدرك أن لكل أمر وجهين، ومن هنا فإن موقفه نحو اليهود لا يفتقر إلى الود.

القبائل:

سيرد أدناه مزيد من التفصيل عن التنظيم القبلي، ونجد أن أهل اليمن -سواء منهم المستقرون أو الرحّل- بكادون يكونون أفراداً في قبائل، فهم يتأثرون في أسلوب تفكيرهم وفي حروبهم بذلك

(١) لم يكن الخلفاء الثلاثة الأوائل من هذا النوع، ولا كان أمير المؤمنين علي -رضي الله عنه- الخليفة الرابع كذلك.

الدينية ويجلون جميعاً الشافعي سيد المنصورية،
ويعذونه زعيماً روحياً لهم.

فإذا اقتربنا من منطقة بيت الفقيه الثقينا
بالزرائيق؛ وهم أكبر قبائل تهامة ولكنها ليست
أكثرها اتحاداً، وتنقسم إلى قسمين عظيمين شمالي
وجنوبي (الشام واليمن)، وبحوزتهم حزام عريض
يمر عبر تهامة مباشرة ويحيط ببيت الفقيه وزبيد
ليقطع كل الاتصالات بين الحديدية والمخا، وهم
يمتدون أيضاً إلى داخل التلال السفحية للسلسلة
البحرية. وإلى الجنوب منهم لا نجد سوى قبائل
صغيرة غير ذات شأن، مثل الخُوخَة بالقرب من
المخا حتى حدود الأراضي الخلفية لعدن في
منطقة الصُّبَيْحَة.

وقبائل تهامة، على وجه العموم، من أهل السنة
الذين ينتمون إلى المذهب الشافعي، باستثناء
بضعة فروع وأسر صغيرة.

٢- المرتفعات:

أ- في اليمن الشمالي؛ أي فوق خط يرسم
من الحديدية إلى عَمْران نجد على حدود عسير ما
يأتي: أولاً في السلسلة البحرية، في منطقة حَجُور
الضخمة، نجد مجموعة من نحو إحدى عشرة
قبيلة صغيرة مختلطة من المذهبيين الزيدي والسنّي
الشافعي، وينقسمون في ولائهم بين الأتراك
والإمام والإدرسي، ثم من وراء ذلك نجد قسماً
من حلف حائيد العظيم (انظر ما يأتي).

وراء هؤلاء في اتجاه الشمال الشرقي أعلى
صعدة نجد همدان الشام، وهي الفرع الشمالي

الانتماء. والقبائل الرئيسة من الشمال إلى الجنوب
أولاً في تهامة ثم في المرتفعات مع مناطقها هي
كما يأتي:

١- تهامة:

في أقصى الشمال نجد قبيلة الوَاعِظَات فوق
اللُحَيَّة مباشرة متاخمة للإدرسي وبني عيسى
وعلى شقاق دائم معهما. وقد أدى ما تلقاه تهامة
من انحياز وتأييد من جانب الأتراك إلى مبالغة
مفرطة في مكانتها ومكانة مشايخها. وأسفل
من ذلك بالداخل وإلى الجنوب من اللُحَيَّة نجد
مجموعة من القبائل الصغيرة: بني جامع، وبني
قيس، وبني محمد، والزعلية. وقد أدى تأرجح
كفة ولائهم إلى أن تعرض أكثرهم عدداً - وهم بنو
قيس - إلى إغراءات الأتراك، ولاسيما وأن تجارة
القوافل في وادي مور تقع في قبضتهم تقريباً.

وفي الأرض الخلفية للحديدية والمنطقة
الإدارية للزيدية نجد بني سُلَيْل ذوي الاعتبار
الأكبر، إلى جانب قبيلتين أقل حجماً (وربما
كانتا غير متميزتين) وهما: المُنْبِرَة والحَشَابِرَة
نجدهما وقد شكلتا إسفيناً مناصراً للأتراك يمتد
إلى الخلف حتى التلال السفحية. ونجد أن
جيرانهم الجنوبيين هم الفُحْرَاء وهم قوم أقوياء
على جانب من الثراء نسبياً، ونجدهم بمحاذاة
الشطْر الأول من طريق الحديدية - صنعاء الرئيس،
يشاركونهم مشاعر الولاء للأتراك، ولكنهم ليسوا
على ود معهم. وعلى الرغم من اتفاقهم أيضاً
مع المجموعة الآتية حسب الترتيب المتجه إلى
الجنوب، وهم العَبَسِيَّة، نجدهم يلتقون في الأمور

بن مبخوث الذي ربما كان أقوى رجل في اليمن بعد الإمام.

أما القبيلة الرئيسة في الواحات الشرقية فهي ذو حُسَيْن التي تقع خارج الحدود الجغرافية لليمن كما ورد في هذا المعجم، ولكنها ذكرت نظراً لعلاقتها الوثيقة بحاشد وسياسة اليمن الشمالية.

وفي بقية اليمن الشمالي -أي على الطرف الغربي أسفل حَجُور- نجد مجموعة من القبائل الزيدية الصغيرة في منطقة حَجَّة، كالظَّفِير وبنو مرحب وحجَّة، وفي الغرب في منطقة كوكبان وقربها نجد بني حُسَيْن، وعِدَاقَة، وبنو العَوَام، وصِرْبَح، وجميعهم من أنصار الإمام.

ب- يمر الطريق الرئيس من الحديدة إلى صنعاء من خلال بعض المناطق التي تعد من أحصَب المناطق وكذلك أشدها عورة في اليمن. والقبائل المستقرة في السلسلة الساحلية والمرتفعات التي تتخلل الجبال بمحاذاة هذا الشريان الرئيس (بعد ترك منطقة القورة قرب عُبَال) هي:

أولاً: في جبل مِلْحَان وبالقرب منه: حُفَاش، والمحويت، وسَارِي، وجميعها زيدية ومن أنصار الإمام.

ثانياً: على الجانب المقابل من الطريق، وفي جبل بُرَع وبالقرب منه نجد آل بُرَع من السنة وأهل رِيَمَة في الكتلة الجبلية التي تحمل الاسم نفسه، وتتجه نحو الجنوب، وهي أشد المناطق الزراعية خصوبة في اليمن. ونجد في هذه المنطقة قبيلتين من بقايا الهيمنة الإسماعيلية هي المكارمة

المنفصل من قبيلة زيدية شديدة الضخامة يستقر فرعها الآخر على المرتفعات الوسطى بالقرب من صنعاء. وهمدان الشام في حد ذاتها كثيرة العدد، قوية الشكيمة، وتمتد حتى المنطقة التي تكاد تكون صحراوية لقبائل يَام الذين يتركزون في نجران خارج الحدود الصحيحة لليمن كما نراها في هذا البحث. وإلى الغرب والجنوب الغربي من همدان تأتي القبائل الزيدية المهمة لئملأ الفراغ بين صعدة وحَجُور، كبنو جمعة وأهل رَازِح (في جبل رَازِح) وخَوْلَان الشام، والأخيرة تعد من الدعائم الكبرى لسلطة الإمام، وهي فرع من قبيلة ضخمة نجد بيتها في الجزء الشرقي من المرتفعات الوسطى. وقرب صعدة مباشرة بامتداد الشرق نجد قبائل أصغر ولكنها لا تفتقر إلى الأهمية وهي: القبائل الزيدية، بنو مَرَان، سَحَار (أكثرهم من الرحل)، آل عَمَّار، وآل دَمَاج.

ثم نلتقي عند مغادرتنا صعدة إلى خَيمر^(١) بأعظم وحدة قبلية وإقليمية في شبه الجزيرة العربية الجنوبية وهي حاشد وبكيل. وهي مجموعة أو حلف يقع على المرتفعات ممتداً من قرب حدود حَجُور حتى الواحات في أقصى الشرق مطوقة خمر، وتوشك أن تلامس عَمْران وهي منطقة ناصر

(١) خَيمر: مدينة مشهورة من بلاد حاشد في شمال مدينة عَمْران بمسافة ٤٠ كيلاً. سميت نسبة إلى خمر بن دومان بن بَكِيل بن جشم بن خيوان بن نوف بن همدان. وتقوم المدينة الحالية شرقي المدينة القديمة التي صارت أنقاضاً وخرائب تكتنفها الكثير من الآثار الحميرية المهمة فقد كانت من معابدهم الشهيرة. وفيها اليوم مركز قبائل بني صريم الحاشدية ومركز زعمائها المشايخ آل الأحمر (إبراهيم المقحفى، ٢٠٠٢م، معجم البلدان والقبائل اليمنية، دار الكلمة بصنعاء).

ذلك فهي الأتس، وهي قبيلة مستقرة منذ القدم تشغل كتلة ضخمة من الأرض إلى الغرب من الصريق الرئيس من الشمال إلى الجنوب مطوقة السلسلة الرئيسة كلها من قرب مفتح حتى درجة عرض ذمار. وهذه القبيلة إلى جانب كل جيرانها المباشرين هم زيدية. أما بقية اليمن الجنوبي من ذمار حتى قَعْبَةَ^(١) فتسيطر عليها ثلاث قبائل ضخمة: أهل عمار، وأهل الشاعر، وأهل العود؛ وهم جميعاً مستقرون يحترفون الزراعة، مع وجود بعض الوحدات الصغرى في أماكن متفرقة مثل رَدَاع في مدينة تحمل الاسم نفسه، وهي بالقرب منها، والمَحَادِر بالقرب من جبلة.

الحياة والأدوات المنزلية:

١- تتبع العشائر نموذجاً في الرعي والاستقرار تمليه عليها ظروف الرعي والمياه، ويندر أن نرى في تلك المناطق ما نراه لدى سكان المناطق الداخلية الصحراوية من خيام مصنوعة من شعر الماعز الأسود؛ إذ يسكن أهل هذه المناطق الأكواخ المصنوعة من الحصير الذي يشد إلى أعمدة، وهي ذات مدخل واحد تغطيه قطعة من الحصير، وليس به من فتحات أخرى. أما الأثاث فقليل خفيف الوزن كي لا يعوق الحركة، ومنه سرير خشبي عوارضه من جريد النخل، وبضع قراعات للزيادي، وبعض السلال ذات الأغشية القمعية كمخازن، وقصعة بدائية للماء مصنوعة من جوز الهند الفارغ، وعدة أوانٍ من الطين المطلي باللون الأخضر يكمل الأدوات المنزلية، كما

واليعَابُر، ثم بني إسماعيل من السنة إلى أن نصل إلى مناخة.

وحول المدينة الأخيرة نجد مجموعة من القبائل الصغيرة تعتنق مبادئ الداوودية. ونظراً إلى عزلتهم بين الزيديين أو السنين فهم يميلون إلى الوقوف مع الأتراك، إلا عندما توفر لهم التلال الوقاية التي تمكنهم من عدم الاكتراث بأحد. ونجدهم بعد امتداد رقعتهم حتى مفتح قد تمكنوا - في أوقات تمرد الزيديين - من الحيلولة دون أن يخسر الأتراك مناخة وأكثر بقاع طريق صنعاء وعورة. ومن بين هذه القبائل نجد مرواة^(١) وبني سَعْفَان إلى الشمال والغرب من مناخة، وبني حَطَّاب إلى الجنوب، وبني أَحْلَس، ومقاتل، وبني مَرَّة إلى جهة الشرق.

ج- في اليمن الجنوبي نلتقي على كلا جانبي صنعاء نفسها إلى الشمال الشرقي ببني حَشْبِش، وإلى الشمال الغربي بهمدان اليمن. والأخيرة هي الفرع الآخر من القبيلة العظيمة التي ذكرنا آنفاً فرعها الشمالي. وهاتان القبيلتان القلقتان تسيبان القلائل للسلطات التركية نظراً لما تكنانه من مشاعر السخط. وبالقرب من الكبس وعلى الهضبة الشرقية نجد قبيلة كبيرة ومهمة هي حَوْلَان الطَّيَال؛ وهي قبيلة معادية للترك ومناصرة للإمام. وإلى الغرب من صنعاء نجد بعض الوحدات الزيدية الصغيرة كبني حَبِيش، والكَمَاعِلَة^(٢)، وَسَنَحَان. أما الوحدة القبلية الرئيسة في هذه المنطقة مع

(١) وردت تهجتها في المعجم هكذا Merwah.

(٢) وردت تهجتها في المعجم هكذا Kama'lah.

(٣) وردت تهجتها في المعجم هكذا Qa'tagah.

جرت العادة على أن يتسع الكوخ لجميع أفراد الأسرة دون تفرقة بين الذكور والإناث.

ويندر أن يحتوي الطعام على اللحم، أما الوجبة الرئيسة فهي عبارة عن كعك مستدير غير خامر، وأما الإدام فهو من الزيت السائل أو زيت السمسم والتمر. ولا تطلحن الحنطة برحي من النمط العادي الذي يثقل حمله، بل ترطب بالماء ثم تسحق في حجر مجوفة، بيد هاون تمسك بكلتا اليدين وتحك من جنب إلى جنب، وهي عملية تتطلب الكثير من الجهد والصبر تقوم بها الفتيات الصغيرات عندما يفرغن من مهمة إحضار الماء من بئر بعيدة في أكثر الأحيان. أما المشروب المفضل فيصنع من قشر البن والزنجيل والهليل، ومن الأكلات المفضلة مزيج اللحم الذي يصنع في وعاء طيني مع إضافة الكثير من الحوافج^(١)، وهو خليط من الفلفل والحنطة والفرقة وجوزة الطيب.

وفي هذا المناخ الحار تقل الملابس بصورة غير عادية؛ فاللباس المميز للرجال قطعة قطنية ملونة لها حزام حول الوسط، ولا يرتدي الصبية سوى قطعة من قماش قطني، أما الإناث من جميع الطبقات فيرتدين قميصاً طويلاً من قماش أزرق من القطن، ويرتدينه أيضاً في أثناء النوم حين يخلعن قلادة الخرز، ويغطين أقدامهن بالشال الذي يسترن به رؤوسهن في أثناء النهار.

وممحاذاة الطرف الداخلي لتهامة وبين التلال السفحية حيث يحترف السكان قديراً أكبر من

(١) وردت تهجتها في المعجم هكذا hovaij، وهو خليط من البهارات.

الزراعة المستقرة، نجد أكواخاً حجرية صغيرة تشبه الحصون، وقد تجمعت في شكل مجموعات متناثرة لتحل محل أكواخ الحصير. أما الطعام والملبس والعادات فلا تختلف في شيء عما سبق ذكره.

٢- في المرتفعات نجد اختلافاً بيناً في حياة الناس عن الأراضي المنخفضة، فالأراضي القابلة للزراعة أكثر اتساعاً بكثير، والمستوطنات المستقرة هي القاعدة، وجميع القرى قلاع تجثم غالباً فوق تلال تتحكم بحافات الخوانق الرهيبة، وكثير منها بمنأى عن الطرق المأهولة. وجميع المدن والقرى بينها أوجه شبه أو ملامح مشتركة؛ فهي تقع عادة فوق قمم وعرة من الصخور الجرداء التي ترتفع منها أبراج عالية تتخللها فتحات تملؤها سترات مبنية، ويقوم حرس الشيخ بحماية الفتاحات. ونجد أن البوابات الرئيسة الضخمة من الأمور الشائعة حتى في القرى، أما الشوارع فهي منحدره عادة، وبها حجر زلق، وتحفها بيوت وأبراج ذات فتحات للرمي. ويقتصر المدنيون على الحرفيين وأصحاب المهن اليدوية والطبقات الفقيرة. والمنازل بعامة إما مبنية بالكامل من الحجر، أو تبنى أدارها السفلى على الأقل من البازلت الداكن الذي أحسن قطعه بحيث ترص بلا مونة بين الأحجار، أما الدور الأعلى فمبني من الطوب واللين.

أما المنازل الكبرى فهي شديدة الارتفاع وتستدق كلما ارتفعت، مما يضفي عليها في الغالب شكل الأهرام المبتورة. أما الواجهات

ي

وأيديهم. وهذه العادة مع خصل الشعر الأسود الطويل الذي يدهن بعناية تضيف عليهم مظهراً يخرج بهم في بعض الأحيان عن عالم البشر.

أما النساء التركيات ف يرتدين الملابس السوداء والنقاب السميك، والنساء العربيات يرتدين الملابس الملونة ويسرن منتقبات في المدن، أما في القرى فيسرن سافرات الوجوه ويرتدين في بعض المناطق سراويل على شيء من الضيق، أما الأحذية فهي حمراء أو صفراء، ولكنها ليست صنادل في المعتاد.

وسلاح أهل المرتفعات اليمنية هو الجنيبة؛ وهي خنجر قصير ذو نصل منحني عريض يناسب غمداً على شكل Y يحمل في الوسط، أما مقبض الجنيبة فهو مصنوع من قرون الحيوانات الموشاة بالنفضة عموماً، ويصنع هذا السلاح بأكمله بما فيه النصل محلياً، ولا تجد ذكراً قد شبَّ عن الطوق إلا ومعه جنيبة. والعرب ذوو خبرة شديدة في استخدام هذا السلاح، فهم يسكنون الجنيبة ويجعلون حدها إلى أسفل والمنحنى إلى الداخل، فإذا صوبوها استهدفوا منطقة فوق الكلية، فإن جاءت الضربة في موضعها انشق القفص الصدري بأكمله وتوفي المطعون في الحال.

والسالكة هي نوع آخر من السلاح يقترب طولها من سكين الحربة، ويتقلد على نحو مستعرض في الحزام، وهذا السلاح الأخير لا بد له من رجل قوي حتى يستخدم بكفاءة.

ويحتسي العربي اليمني القهوة المصنوعة من قشر البن لا من حبوبه. والتمن المحلي لهذه

فمن لجنص عادة، تطلّى باللون الأبيض وتزخرف بنماذج شارية. وهي مبان ملتوية ذات ممرات محيرة وسلالم حجرية حلزونية ونوافذ بايية صغيرة. وتزخرف بالزجاج الملون، وثغرات منتشرة في الأدوار السفلى، ولجميع المنازل الكبيرة أبواب ضخمة من خشب الطلح مزينة بنقوش بارزة، ويجعل في الباب الكبير باب صغير يرتب بحيث يمكن رفع المزلاج من فوق. ونجد السكان الأغنياء في بعض الأحيان يحسنون تأثيث بيوتهم، ولكن بلا ترف زائد.

أما لباس العرب في مرتفعات اليمن فمن نوع خاص؛ إذ يرتدي سكان المدن في صنعاء مثلاً أثواباً من الحرير يحزمونها عند الوسط، وعمائم بيضاء كبيرة، وصنادل مربعة الأصابع، وجميعهم إلا ما قلَّ يعرفون شالاً على أكتافهم، ويلفونه حول رؤوسهم إذا اشتد البرد. ونادراً ما يلبسون جبة. وهذا الملابس يرتديه من يقدر على نفقاته، على الرغم من أنه من المفروض أن يخص أهل العلم (المتمرسين بالشرعية)، أما لباس القرويين والجليلين والطبقات الأشد فقراً من سكان المدن فأكثر لفتاً للنظر وخبلياً للألباب، فهو عبارة عن عمامة سوداء تثبت بطريقة خاصة، وقميص أسود يصل إلى الركبتين وله أكمام تحاكي في سعتها الثوب نفسه، وفوق هذا القميص نجد قطعة من القماش ملونة حول الخاصرة، ونطاقاً أشد ما يكون فخامة. وتصنع هذه الأقمشة في اليمن، وتسم بالخشونة والمئاته الشديدة، وهي تصيغ باللون الأزرق، وغير ضيقة ولا يهيم درجة تطايرها؛ إذ يحب اليمنيون أن يسدلوها على وجوههم

البحرية الكبرى معتمدة على الري الدائم، بينما نجد في الأراضي الداخلية الأكثر بعداً صوب التلال الساحلية مناطق عريضة قابلة للزراعة بسبب فتات الصخور الذي يتساقط من المرتفعات. والمحصولات في هذا الحزام هي: الدخن الأحمر والأبيض، والذرة، والسمسم، والقطن، والنيلة (حول بيت الفقيه وزيد)، على الرغم من عدم إنتاجها بكميات كبيرة في أي من هاتين البلديتين. وتعتمد هذه المحصولات على وجه العموم على أمطار الربيع، كما نجدها تنضج بعد بذرها بثلاثة أشهر. وعلى الحافة الداخلية لتهامة حيث تهب العواصف الممطرة الصيفية فإن محصول الدخن يعطي ثلاث حصصات لبذر واحد.

وبمحاذاة تلال السلسلة البحرية لا يمكن الزراعة إلا في القليل النادر (إلا في الوديان ذات الحجم الكبير حيث تهبط مياه الفيضان، ويمكن الاستفادة منها)، والمنطقة مكسوة بالأجمات، ولكن يندر وجود التربة الصالحة للزراعة. أما مياه الصرف السطحي فلا تكفي لأغراض الري، وعدد السكان ضئيل. أما المحصولات التي قد توجد فهي تزرع في الربيع عند هطول المطر في التلال السفحية في شهر أبريل. ويعد الدخن هو المحصول الرئيس، ويتلوه في الأهمية الذرة والسمسم، كما ينمو العشب بوفرة بعد سقوط المطر.

والسلسلة الجبلية الرئيسة بما فيها المرتفعات التي تتخلل الجبال (على الرغم من أن تربتها ليست في خصوبة التربة في الأراضي المنخفضة، ولا بد من تجديدها صناعياً من حين إلى حين) فإنها أكثر أجزاء اليمن إنتاجية؛ إذ نجد أن المطر كما بيننا في

القشور أعلى من ثمن الثمرة. أما من ناحية المذاق فطعم المشروب المعروف بالقشر يقال إنه يذكر المرء بماء الشعير الساخن، غير أن ولعهم الرئيس إنما يتركز في ورق أشجار القات.

وأواني الطبخ كثيراً ما تكون من النحاس الأحمر أو الأصفر وهم يتقنون صناعتها، وكان النحاس الأحمر والأصفر فيما مضى حرفة شائعة في صنعها بالذات، غير أن هذه الحرفة قد تدهورت في السنوات الأخيرة.

الزراعة والصناعات:

يعد السكان في اليمن مستقرين في الأغلب، وهم في معظمهم أيضاً يحترفون الزراعة، حيث لا تتوافر بوجه عام الظروف المناخية المواتية للنمط الرعوي أو البدوي من الحياة، إلا في السهل الساحلي وعلى الهضبة الشرقية. ولقد كانت اليمن منذ الأزل معروفة بزراعتها وخصوبة أرضها بوجه عام، غير أن هذه الشهرة ترجع بصورة رئيسة إلى المرتفعات وليس إلى تهامة التي تعد استبساً مغبراً في أغلبها، إلا في المناطق التي تشق الوديان الضخمة طريقها فيها نحو البحر.

والمحصولات الرئيسة في هذه المناطق هي: القهوة، والذرة، والدخن الأحمر والأبيض، والقمح ذو الحسك، والشعير، والسمسم، والنيلة، والقطن. أما توزيع المحصولات على المناطق فهو كما يأتي بالتقريب:

تعد تهامة أيضاً جرداء وسبخة في أغلبها، ولكننا نجد البساتين بالقرب من بعض الموانئ

ي

فإذا بلغ العشرين أو نحوها شاخ النبات وتعذرت الاستفادة منه.

وتنسق المزارع في شكل مدرجات على سفوح التلال متباعدة منحنيات تلك السفوح، وهي مكسوة بالأحجار التي تحصر أحياناً قطعة أرض عرضها بضعة أقدام، وتصل أحياناً إلى فدان أو نحوه. أما التربة فلا يزيد عمقها على قدم أو قدمين. ولا بد من الحرص أشد الحرص على ألا تدمر المدرجات بالسيول التي تسببها العواصف الرعدية؛ إذ تستغل كل بقعة أرض صالحة يمكن الوصول إليها على سفح الجبل. وكثير من هذه المدرجات قد بنيت منذ قرون، وتضفي سمة مميزة خاصة على شكل الأرض في اليمن.

أما الري فيتم بواسطة صهاريج من الطوب الأسمتي يقام في كل شق أو خانق واد يمكن اعتراض السيول فيه، كما نجد أن بعض المراكز جرداء نسبياً وتخلو من كل نبات نظراً لعدم إمكانية استخدام الصهاريج. ويتم الحصاد بعامة في فصل الخريف غير أن الثمر ينضج في أزمان نباتية حسب وضعه فوق الشجر، ومقدار تعرض المزرعة لأشعة الشمس.

وتنتج منطقة حَرَّاز أجود أنواع البن، ومن الأنواع المشهورة أيضاً بن الأنس وبن مطر (قبائل في حوض وادي سهام). وتعدّ تعز هي مركز منطقة البن الجنوبية. وما يزال البن من غير شك أهم محاصيل اليمن، على الرغم من انخفاض الأسعار نظراً لمنافسة البرازيل، وما يتسم به النقل في الوقت الحاضر من خطورة وصعوبة.

قسم سابق أكثر وفرة وانتظاماً، كما أن السكان أكثر حيوية نسبياً ونشاطاً واجتهاداً، والمحصول الرئيس هو البن ثم يتلوه في الأهمية القمح ذو الحسك والشعير وعلف الماشية ومنتجات البساتين.

والبن -بعده محاصيل من محاصيل شبه الجزيرة العربية- تختص به مرتفعات اليمن، ويزدهر هذا النبات على أي ارتفاع بين ٤٠٠٠ و ٨٠٠٠ قدم، ويصادفنا لأول مرة بين الحديدة وصنعاء بمجرد أن نغادر الحبيشة، وهو محصول لم يكن أصلاً في تلك البلاد، بل جلب إليها من الحبيشة في أثناء الغزو الحبشي قبل ظهور الإسلام. أما ثماره التي تستخدم لأغراض البذر فتوضع أولاً في الشمس حتى تجف ثم يتشقق القشر من تلقاء نفسه، ويمكن فتحها بسهولة، ويجب الحرص في أثناء ذلك على عدم خدش القشرة الداخلية للحبة. ولكي ينتج الفلاح نباتات جديدة يختار رقعة من الأرض بلا أحجار، وبها عمق قدم واحدة على الأقل من التربة الجيدة. فيحرق ويرطب هذه الرقعة ويسويها ثم يضغط كل حبة إلى عمق بضعة بوصات في الأرض المجهزة لذلك، ثم يغطيها ببوصة أخرى أو نحوها من التربة الناعمة الرخوة. ثم يوفر بعد ذلك الظل الصناعي بواسطة أغصان في العادة، مع وجود فتحة في الأعلى لتتمكن أشعة الشمس من الدخول لساعة أو نحوها يومياً على كل جزء من السطح المزروع. ويروي الحقل كل يومين أو ثلاثة أيام، ثم تظهر الفروع بعد نحو شهر، ويمكن نزع الشتلات بعد نحو أربعة شهور بعد ظهورها، ويبلغ النبات مرحلة النضج بعد خمس سنين، ليصل ارتفاعه من ثمانية أقدام إلى عشرة

والاستهلاك المحلي هائل - غير أن العرب المقتصدين يستعملون القشر (ويفضلونه على ما يبدو)، أما الثمار فيحتفظون بها للسوق.

أما منافذ الثمار المسوقة فهي الحديدية وعدن، ولاسيما الأخيرة بصورة متزايدة نظراً لما نعمت به طرق التجارة من درجة أعلى نسبياً من الأمان.

وبقية المحصولات الرئيسية هي الشعير والقمح ذو الحسك والدخن والخضراوات والقات، ويستدعي الأخير تسجيل ملحوظة عابرة. فالقات *Katha edulis* الذي يشبه شجرة المغزل يزرع في اليمن في مناطق محددة في الأماكن التي تناسبه وعلى ارتفاع نحو ٥٠٠٠ قدم، ويتلقى العناية المتحمسة في بقاع مسيجة، وقد يعد أكثر المحصولات اليمنية ربحية. فالأوراق والأغصان الرقيقة أفضل ما في النبات، ويكثر الطلب عليها بصورة رئيسة. ومضغ هذه الأجزاء من النبات نظراً لخواصها المنعشة والمنبهة بعد عادة شائعة على نحو يكاد يكون عاماً بين سكان جنوب غربي شبه الجزيرة العربية. وليس هناك أدوات يستخدمها فلاحو المرتفعات سوى الفأس والمعول، وسلّة من البوص (تستخدم لثقل التربة) وكذا صفيحة كيروسين فارغة لأغراض الري. فإذا أوغلنا السير شرقاً قلت الخصوبة بالتدرّج وتخلت الزراعة أو كادت تتخلى عن مكانها للحرف الرعوية.

ونجد أن الفلاحين في اليمن بعامة يؤقتون عملياتهم باستخدام النجوم، فهم يرقبون مثلاً نجوم الثريا^(١)، فإذا ما ملن لجهة الغرب أدركوا اقتراب

(١) اسمها Pleiades؛ وقال في المعجم الإنجليزي إن =

أمطار الربيع. وهم يضطرون إلى نقل غلة الأرض محلياً من المزارع إما يدوياً وإما بأحمال صغيرة على نحو لا يعقل على ظهور الحمير، وذلك نظراً للوعورة البالغة التي تتسم بها بعض الممرات في الخواثق الجبلية. فإذا بلغ المحصول طرق القوافل الرئيسية واجهت المزارع نفقات النقل الباهظة التي يزيد بها الحصول على علف للماشية صعوبة، كما ينتشر اللصوص بطرق القوافل، ولاسيما قرب الساحل حيث توجد أفضل الأسواق وأبعدها أيضاً. ونظراً لجميع هذه العقبات ينحصر الإنتاج في كثير من الأحيان في الاحتياجات المحلية، فاليمن على قدر كاف من الخصب ويمكنها إنتاج أغلب المحصولات الوفيرة، ومع ذلك فهي تبدو غير مكتفية ذاتياً نظراً لاستيرادها بما قيمته أكثر من ١٠٠,٠٠٠ جنيه إسترليني من المواد الغذائية حتى في سني الوفرة.

ونجد أغلب الصناعات إما أنها تحتضر أو قد أخذت في الذبول بسبب عوامل عدة، ولكنها كانت فيما مضى ذات مكانة لا تنكر. ولم يتبق من هذه الصناعات المحلية التي يجدر ذكرها سوى ما يأتي:

- الصباغة: ما يزال نبات النيل يزرع حول زبيد وبيت الفقيه، غير أن صناعة الصباغة التي كانت قائمة في تلك البقاع قد نزحت منها نظراً للاضطرابات القبلية (التي أثارها الزرائق على وجه الخصوص)، وانتقلت بذلك إلى الحديدية التي كانت بها صناعة صغيرة مماثلة، وقد

= اسمها العربي (الثريا) اشتق من كلمة تعني الغنى والثروة، وهذا خلط بين اسم النجم وكلمة (الثروة) أو (الثراء).

ي

أثارت الشكوك في قيمة التنقيب، ونجد الملح الصخري في صَليْف على البر الرئيس في مواجهة جزر كَمَران، أما المصانع المزدهرة هناك فهي تحت سيطرة صندوق الإفراض العام العثماني، ويصدّر أغلب ذلك الملح إلى الهند، غير أن كميات كبيرة منه ترسل أيضاً إلى الداخل، كما نجد في التلال حول صنعاء أحجاراً كريمة مثل العقيق اليماني، والعقيق، والعقيق الأبيض، والعقيق الأحمر.

التجارة:

تدهورت التجارة في اليمن في السنوات الأخيرة لأسباب ذكرت في مواضع أخرى. وتعد الحديدية هي الميناء الوحيد الذي يتمتع بقدر من الأهمية التجارية، غير أن التجارة حتى في تلك البقعة لم تعد بالدرجة نفسها من النشاط الذي كانت عليه في الماضي، أو حتى اندلاع الحرب. فمُنذ ذلك الحين كانت تمثل منفذاً أكثر أمناً بالنسبة للمنتجات، ويرجع ذلك - إلى حد كبير - إلى أن طرق القوافل التي كانت تصل إلى ذلك المكان كانت أقل عرضة للاضطرابات والغارات القبلية، ولكن الأحوال ربما تغيرت تماماً في الوقت الحاضر، فبِكَاد البن يذهب جميعه إلى عدن، أما المخا التي كانت يوماً ما مركزاً لتجارة البن فلم تعد ميناء تجارياً ذا شأن. والقرى الأخرى المحلية التي تحترف الملاحة بمحاذاة الساحل والصيد فهي: اللُّحِيَّة، وصليْف، ورأس كتيب، وغليفقة، والجاح (مرسى للرقيق)، ومرسى المجلس (مرفاً جيد للقوارب الصغيرة)، ويختل، وموسى^(١).

(٢) هي ما يعرف اليوم باسم موشح، مرسى على الساحل شمال المخا وجنوب الخوخة.

استمرت هذه الصناعة هناك، على الرغم من الاتجاه المتزايد لاستعمال الأصباغ الصناعية. - المنسوجات: هناك مستوطنة من النساجين في الحديدية جاء أغلبهم من المنطقة المضطربة التي ذكرت آنفاً. وهم ينسجون نوعاً من القطن الخشن ذي خطوط ملونة، تقطع إلى أطوال تناسب الشال وغيره من الملابس التي يرتديها الأهالي، وقد اشتهرت تعز يوماً ما بصناعة المنسوجات.

- الدباغة: تدبغ الجلود ويصنع منها صنادل في الحديدية وزييد وبيت الفقيه وبعض المراكز الأخرى، كما تدبغ جلود الأغنام في بعض المراكز التي هي الأكبر في المناطق الداخلية، ولاسيما لصناعة الأحذية التي يفضلها السكان على الصنادل نظراً لبرودة الجو.

- طحن الدقيق: يوجد مطحن صغير في مناخة للدقيق بناه الأتراك، أما في المناطق الأخرى فيتم الطحن باستعمال الرحى اليدوية فحسب.

- المشغولات المعدنية: اشتهرت صنعاء في يوم ما بالمشغولات الزخرفية المصنوعة من النحاس الأصفر والأحمر، غير أن هذه الصناعة تقتصر الآن على صناعة الأدوات المنزلية.

- إنتاج المعادن: هناك كمية صغيرة من الحديد المحلي الهش الخشن، غير أن ندرة الوقود تجعل عملية صهره أمراً غير قابل للتطبيق. وقد عرف عن وجود البترول في جزر فرسان^(١) منذ زمن طويل، كما منح امتياز التنقيب عنه لشركة عثمانية، غير أن نتائج الحفر التجريبي

(١) جزر فرسان التي تقب فيها عن النفط من مجموعة جزر فرسان تقع اليوم في المملكة العربية السعودية.

ولكن يبدو أن العملات الجارية وأسعارها تتفاوت بصورة عظيمة حسب اختلاف المواسم والمناطق.

الذهب: ينبغي أن تكون الليرة التركية هي العملة الذهبية القياسية، ولكنها نادرة، بل هي تزداد ندرة بمرور الوقت. ويلقى الجنيه الإنجليزي قبولاً (= ١٠ دولار ماريا تيريزا أو ريال، والمقابل المعتاد بالبيزة التركية هو ١١٢ بيزة تركية)، كما نجد الشابليرن الفرنسي أيضاً متداولاً.

الفضة: هناك قياسان مختلفان للفضة:

أ - دولار ماريا تيريزا، أو الريال (= ١٢ بيزة).
ب - الدولار المجيدي التركي (= ١٧ بيزة).

وكان هذا الأخير هو العرض القانوني الوحيد في الفضة، حيث فرض حظر على استيراد دولار ماريا تيريزا لمدة ما، ثم رفع الحظر في عام ١٩١٠م. أما الدولار المجيدي فلا يقبله سوى عرب المدن الذين يفضلون الريال عليه. والعملات الفضية الصغرى المتداولة هي فئة خمس بيئات، وبيزتين. والبيزة الواحدة هي عملة من النيكل = ٤ هللة (نحاسية)، ويستخدم تجار الحديد بعمامة الروبية الهندية كعملة، وقيمون حسابات التحويل لديهم على أساس ١٠٠ ريال في تلك العملة، حيث يسترشد سعر التحويل بالسعر في عدن.

الموازين والمقاييس: نجد أن الموازين شائعة

الاستعمال هي:

أقة واحدة =	١,٥ كيلو جرام.
٨ أقات =	١ فراسلة.

وفي عام ١٩٠٩م بلغت قيمة الواردات في الحديدية ٦٥٠,٠٠٠ جنيه إسترليني، والصادرات ٤٠٠,٠٠٠ جنيه إسترليني. وقبل الحصار كانت السلع الرئيسة للتصدير أو السلع التي تستحق الذكر هي: الجلود والبن وتراب القصار^(١) (يستعمل لتقصير الأنسجة الصوفية أو إزالة البقع الدهنية عنها). والبن الذي كان هو الصادر الرئيس، حلت محله الآن الجلود. أما بالنسبة للبن فقد كانت فرنسا في صدر المستهلكين، تلوها الولايات المتحدة ثم بريطانيا العظمى في المرتبة الثالثة. وكانت هذه الجلود (ولاسيما التي تجلب من عسير) تذهب أساساً إلى نيويورك ومرسيليا ولندن. أما الواردات فكانت عبارة عن الحبوب والأرز وغيرها من المواد الغذائية من الهند، ثم تأتي بعد ذلك أغذية الأسرة والأقمشة الفظنية والغزل من الولايات المتحدة ومانشستر. ويأتي البترول من الولايات المتحدة وروسيا، والحديد والصلب لأغراض الحدادة من ألمانيا، والمراد التموينية بعمامة والترايل من إيطاليا وأستراليا. ويدفع عن الواردات حسب النظام التركي ١١٪ كرسوم حسب القيمة، منها ٨٪ تدفع عيناً، ويحسم يصل إلى ١٠٪ في حالة السداد نقداً أما الـ ٣٪ الباقية فلا بد من سدادها نقداً بلا حسم. أما في حالة الصادرات فلا بد من دفع رسوم ١٪ إما نقداً أو عيناً.

العملة:

العملة في اليمن في حالة فوضى، ولا يتيسر في الوقت الراهن من المعلومات عنها إلا ما ندر،

(١) fuller's earth.

وبكيل، وما دأبت عليه يام المنشقة من انفصال، وتأثير الإدريسي في عسير على عشائر الحدود. وعلى الهضبة الشرقية لا نجد سلطاناً للقانون، إلا سلطان المشايخ في الجوف (ذو حُسين) وسائر الواحات، ويام المسيطرين على نجران.

أما الأتراك الذين بدؤوا سيطرتهم على اليمن في أوائل القرن السادس عشر فقد فقدوا السيطرة على المرتفعات بعد مرور مئة عام، حيث سقطت هذه المرتفعات في أيدي أئمة الزيديين الذين كانت لهم اليد العليا في الشمال فحسب، ثم ظلت مستقلة حتى النصف الأخير من القرن التاسع عشر، كما نجد أن تهامة هي الأخرى لم تلبث خاضعة للسلطان التركي لفترة أطول بكثير، بل ظلت طوال القرن الثامن عشر يحكمها بصورة رئيسة مشايخها المحليون، تحت سيطرة مبهمة مارسها عليهم أئمة صنعاء، وهي سيطرة فقدت فعاليتها أو كادت تفقدها إلا في المخا.

وفي عام ١٨١٩م احتل محمد علي (والي مصر) المدن الساحلية، ومهد الطريق لاستئناف الحكم التركي المباشر، ثم انسحب المصريون في عام ١٨٤٠م، ثم جاءت أخيراً حملة تركية من جديد إلى اليمن في عام ١٨٤٩م لمواجهة جهود الشريف حُسين من أبو عريش بجنوبي عسير للسيطرة على تهامة، فانتزعت الحديدة وغيرها من أجزاء تهامة من يد الشريف حُسين، ثم تقدمت نحو المرتفعات، ولكن، على الرغم من دخولها، لم تتمكن هذه الحملة من الاحتفاظ بصنعاء حيث ظل الأئمة أقوياء على الرغم من موقف آخر أبناء الأسرة، ولم يحل عام ١٨٧٢م حتى أبدى

١ قنطار.	= ٤٥ أقة =
بخار واحد (للبن فقط).	= ٣٠٠ أقة =

والمقياس الطولي هو:

٦٥ سم.	= الذراع =
--------	------------

الجوانب السياسية:

الحكومة: تتسم الحكومة في اليمن بالتعدد والتنوع، ففي تهامة نجد الحكم في يد الأتراك، إلا في المناطق التي تسكنها قبائل مقيمة متمردة أهمها قبيلة الزرائيق التي تسكن الحزام الممتد من الساحل حتى التلال جنوب الحديدة، أما في السلسلة البحرية فينقسم الحكم بالتساوي بين الأتراك والإمام، حيث يسيطر الأولون في المناطق المفتوحة إلى حد ما، كما هي الحال في حَجُور، وحيث لهم مراكز كالثقل يسيطرون فيها على مساحات واسعة أو حيث تستقر قبائل مناوئة للزيدية، كما هي الحال قرب مناخة. ففي المرتفعات (من المنطقه الثالثة حتى الخامسة)، نجد الجزء الجنوبي من قرب عَمْران تحت حكم مشترك يسيطر فيه الأتراك عسكرياً وإدارياً، بينما يحتفظ الإمام فيه بالسلطات القانونية والدينية والمدنية، مما يصل إلى القضاء الاجتماعي، كما تدين له القبائل الرئيسة بولاء خاص كما هي الحال مع الهمدانيين الجنوبيين وخَوْلان والآنس، أما في الجزء الشمالي من عَمْران حتى حدود عسير فنجد الإمام يجمع في يده السلطة دون منازع، ولكنها سلطة يقف في وجهها ما يتطلبه استقلال بعض القبائل الكبرى من مطالب، ولاسيما حاشيد

ولم يكن اليمنيون في يوم من الأيام ليرضخوا مدة طويلة لأي حكم أجنبي، وكانت الضرائب تثيرهم، كما يشير اشمزازهم كذلك منظر الأرض وتعاني من الإهمال وترك بلا زراعة، والتجارة وقد انتقلت إلى عدن، ولد نجدهم -ولاسيما أهل المرتفعات- لا يكفون عن إثارة القلاقل ضد الأتراك.

وفي عام ١٨٩١م حدثت انتفاضة عظمى (الأولى في سلسلة من الانتفاضات) ولكنها أخمدت بعد حملة مكلفة، وانتزعت صنعاء من أيدي المتمردين على يد أحمد فوزي باشا، وهرب يحيى حميد الدين (وهو من السلالة الرسية^(٢)) دون الأئمة الأخيرين) الذي أعلنت الانتفاضة باسمه، هرب عند نشوبها الفعلي إلى صنعاء تاركاً لابن عمه أحمد شرعية^(٣) قيادة القوات المحاربة بالفعل. وتلا ذلك انتفاضة قائد آخر في عام ١٩٠٤م عند وفاة ابن يحيى حميد الدين، وهو محمد المنصور الذي كان معترفاً به كإمام خارج نطاق السلطة التركية، فما كان من ابن يحيى الذي خلفه في الإمامة إلا أن واصل زحفه نحو الجنوب، واستسلمت صنعاء بسبب المجاعة، كما استسلمت للمتمردين جميع المراكز الداخلية التابعة للمناخ، واستولى المتمردون على ٧٠ قطعة مدفعية وكمية كبيرة من الأسلحة الصغيرة والذخائر. أما أحمد فوزي باشا -الذي أظهر قدراً كبيراً من شدة البأس والمقدرة العسكرية إبان الانتفاضة الماضية- فقد ندب من البصرة ليقود حملة عسكرية جندت في الساحل لتشق طريقها بالقتال حتى صنعاء

خلفاؤهم عجزاً خلال ما يقرب من ربع القرن، حتى تمكن الأتراك من إحكام قبضتهم على المرتفعات الوسطى بناء على دعوة تلقوها من وجهاء العاصمة ذاتها. وانزوى الأئمة الاسميون فلم يعد لهم شأن يذكر، وتلقوا المنح نظير أي مساعدة يقدمونها. أما تهامة والمرتفعات الوسطى والجنوبية بما في ذلك عسير فصارت ولاية امتدت اسماً شمالاً حتى حدود الحجاز، غير أن الجزء الوحيد من المرتفعات إلى الشمال من عمران والذي اتسمت السيطرة عليه بالكفاءة وخضع بحق للإدارة التركية فقد كان هو المنطقة الوسطى والخط الساحلي لعسير، بينما ظلت منطقة المرتفعات التي تخللتها بالقرب من خمر وصعدة ظلت مستقلة وبلا مراكز إدارية عثمانية. ولم تستقر الجهود التركية للسيطرة على الواحات في الهضبة الشرقية واحتلالها بصورة دائمة، ولم تحظ محاولاتهم المتقطعة لمد حكمهم جنوباً إلى المنطقة الخلفية لعدن -كما صنع قبلهم بعض الأئمة- لتحظى بقدر كبير من النجاح. وكانت صنعاء هي المركز الرئيس للحكومة التركية حيث يقيم الوالي والقائد العام للقوات المسلحة. وكان يتبعها أربعة سناجق هي: المركز (اليمن)، وعسير^(١)، والحديدة، وتعز، ويحكم كلاً منها متصرف، ومنها نجد الثلاثة الواقعة في اليمن الأصلية تنقسم إلى ٢١ قضاء هي: اللُّحَيَّة حُجُور (القفل)، الزيدية، باجل، بيت الفقيه، المُخَا، الحج، السود، الطويلة، صُورَان، رِيْمَة، رَيْد، العُدَيْن، إب، الحِجْرِيَّة، وحِجَّة، الأَنس، ذَمَار، رَدَاع، يَرِيم، قَعَطْبَة.

(٢) وردت نهجتها في المعجم هكذا Rassite.
(٣) وردت نهجتها في المعجم هكذا esh-Sherai.

(١) لم يكن سنجق عسير تحت الحكم العثماني خاضعاً لليمن، ولم يكن جزءاً منها.

وصار للإمام أن يسحب دعماً سنوياً كبيراً من الخزائن المحلية لنفسه ولكبار أتباعه (١٠٠٠ ليرة تركية) شهرياً لمخصصات الإمام، و١٥٠٠ ليرة تركية أخرى لأتباعه. وبموجب هذا الحلف صار للإمام السيطرة الدينية والاجتماعية في أفضية حَجُور والطويلة (كوكبان)، وُضُوزان، وحجّة، ويريم، وإب، فعيّن ويعزل القضاة مع حق الاعتراض من السلطات العثمانية. وتعفى المناطق الزيدية من دفع العشور، كما يعنى عن مرتكبي الأعمال الماضية أو الذين تمردوا تحت راية الإمام، وألغيت رسوم الدخول والمرور (الترانزيت). وهكذا نجد أنه منذ ذلك الحين لم يعد يُجبي من الضرائب (وعند عدم وجود معارضة بالغة الشدة) سوى ما يأتي:

أ- العشور (في المناطق غير الزيدية) وذلك عن المحصولات الزراعية والماشية.

ب- رسوم السوق (١٠٪) من جميع المحصولات المباعة، وبيزة تركية واحدة عن كل ما عرّ يدبّح، وعشر بيزات تركية عن كل عجل.

ج- رسوم جمركية.

ونجد أن القبليين تحت حكم الإمام يعفون من جميع الضرائب نظير خدمتهم العسكرية في وقت الطلب.

ويرجع تاريخ الإمامة في اليمن إلى قيام الأسرة الرسية^(٢) الشيعية العلوية في صعدة في أوائل

(٢) وردت تهجنتها في المعجم هكذا Rassite، إذ إنهم ينسبون إلى موقع في منطقة المدينة المنورة اسمه الرسمي قدموا منه إلى اليمن، ونشروا المذهب الزيدي، وهم أسرة حسنية علوية. والرّسّي: جليل صغير بالمدينة =

فتعيد النظام، ولكنها لم تستطع ذلك إلا بعد بذل تضحيات كبرى من الدماء والأموال. ورفض الإمام رفضاً باتاً تسليم أي من الأسلحة والمؤن التي استولى عليها، ولم يكن التوصل إلى سلام إلا بعد أن تهاون الأتراك بهذا الأمر.

وفي عام ١٩١١م حوصرت صنعاء (وهي تحت حكم محمد علي باشا) مرة أخرى من قبل القبائل المتمردة باسم الإمام يحيى، فحررها عزت باشا الذي صار الحاكم العسكري هناك متبنيًا سياسة التقارب مع الإمام؛ إذ رأى أن الصعوبات العسكرية للموقف (ولاسيما إلى الأعمال العدائية الإيطالية باتجاه الساحل) تطلبت سياسة من هذا النوع إن كان لتركيا أن تحتفظ بسيادة ولو اسمية في اليمن. ورفض الباب العالي في بداية الأمر مجرد دراسة هذه السياسة، واضطر عزت باشا أن يذهب بنفسه إلى إستانبول لشرح وجهة نظره، تاركاً لمحمود نظيم بك (وهو مدني) مهمة المضي قدماً في المفاوضات مع الإمام وإدارة الولاية.

ومهما يكن من أمر فقد تمكن عزت باشا من تحقيق رغبتة في استانبول، وفي ٢٢ سبتمبر ١٩١٣م صدر فرمان^(١) سلطاني قرئ علناً في صنعاء ليعلن وضعاً وسطاً أو حلقاً مع الإمام من أجل تحقيق السلام بين المسلمين. وقد نص في هذا فرمان على ألا يقوم القانون المدني والجنائي بعد ذلك على أساس القانون التركي، بل على الشريعة الإسلامية التي ينبغي أن يقوم عليها من يعيّنهم الإمام.

(١) فرمان هو المنشور، وهو ما كان غير مختوم من السلطان (تاج العروس / ١٤ / ٢٢٠).

السياسة الحديثية:

تولى يحيى حميد الدين المتوكل بن محمد المنصور بن يحيى حميد الدين الإمامة منذ عام ١٩٠٤م، وهو في نحو الأربعين من عمره (١٩١٦م) رجل قصير القامة، غليظ الجثة، ذو بشرة بيضاء. وعندما تبوأ مكانة وسطاً في عام ١٩١٣م، وصارت حُومر هي عاصمة الإمامة، جعل إقامته في قلعة شُهارة في الشمال الشرقي من تلك المدينة، وقبل بوجد حاميات تركية هناك وفي حُومر. وبعد أن كان علي صلة طيبة بمحمود ناظم باشا عقب رحيل عزت باشا تحول إلى معاداة الأتراك بعد أن رحل محمود. فعارض الهجوم على عدن في عام ١٩١٥م باعتباره تعدياً على حقوقه. ولكنه ما لبث أن عاد إلى ولائه للأتراك بعد إعادة تعيين محمود في منصبه في عام ١٩١٥م، ويمكننا القول على وجه العموم إنه كان يعارض الحكم العسكري العثماني في اليمن.

وعلى الرغم من التزامه بحكم منصبه بتطبيق الشريعة والحفاظ على الشخصية المتدينة نجد أن يحيى كان أكثر تساهلاً في ذلك من أبيه، فأقل من الاعتكاف الديني، وكان لا يشارك مشاركة فعالة -على ما يبدو- في أمور الحكم، إلا أنه كان يتلقى التقارير من مندوبيه وأتباعه، كما قيل عنه: إنه كان ذكياً واسع الحيلة، لين العريكة. وقد فقد سيطرته -أو كاد يفقدها- على قبائل الشمال الشرقي بسبب بخله الشديد، كما نجده قد أضعف مركزه كثيراً عندما أطلق سراح ٤٠٠ رهينة ظلوا في الأسر منذ عام ١٩٠٤م، وذلك بمقتضى شروط السلم في عام ١٩١١م، وهو شديد العداء للإدرسي،

القرن العاشر، ولكنها لم يتجاوز قدرها قدر قوة شديدة المحلية إلا في عهد الإمام القاسم في القرن السابع عشر. وهي تتمتع بمكانة عظيمة في اليمن، غير أن إخلاص الناس لها قد أوهنه ما اتسم به من تولوا الإمامة من نقص في كفاءتهم مقروناً بميل للفساد والرشوة، ولاسيما المحاولة الفاشلة لخيانة الأتراك في صنعاء في عام ١٨١٠م على يد الإمام محمد يحيى. وينحصر النفوذ المباشر للأئمة أو يكاد ينحصر على المناطق الزيدية في اليمن، أما بالنسبة للساحل والمرتفعات في الأرض الخلفية لعدن حيث الأغلبية السنية من أتباع المذهب الشافعي فلا نجد لهم من نفوذ يذكر. ويتم التعيين في هذا المنصب بالانتخاب مثلها في ذلك الإمامة الإباضية في عمان، ولكن من الناحية العملية نجد أن ابن آخر الأئمة ينتخب للمنصب عادة، ويفضل للمنصب على الدوام سليل من الأسرة الرسيّة الأصلية. والإمامة حالياً في يد أسرة القاسم من شُهارة، غير أن بيوتاً أخرى -مثل الهادي لدين الله والشهاري- يرون في أنفسهم أنداداً لهذا الحق. وما إن ينتخب الإمام حتى يصير شخصية مقدسة أساساً. ولعدة أجيال مضت كان صاحب هذا اللقب يعيش في عزلة تقريباً، ويعد كائناً يحف به الغموض فلا يراه أحد، على الرغم من أن أكثر من إمام من وراء الحجاب حامت حوله شبهات الانغماس في اللذات الدنيوية. ونظراً إلى هذا القصر الشيعي للإمامة على الأئمة فقد عجز هؤلاء عن تحقيق ما حققه العلويون في مكة من علو شأن بين المسلمين.

= يجتمع تحته سيل قناة بعقيق المدينة وهو بينهما (انظر عنه: الشيخ عاتق البلادي، معجم بلاد الحجاز).

ي

أسلحة الجيش اليمني:

القائد العام: أحمد توفيق باشا.

رئيس الأركان: علي فكري بك.

المقر العام: صنعاء.

=

ولا يرجح أن يتزعم ثورة أخرى أو يدخل في علاقات مع بريطانيا العظمى غير أنه بوسعه بين الحين والآخر أن يقود وأن يسلح قوة ضخمة، كما أن لديه مدافع وذخائر. وفي نوفمبر عام ١٩١٥م كتب رسالة مجاملة لإنفر Enver يدعو الله بالنصر للجيش التركي، ومنذ ذلك الحين، حافظ علي هدوته إلى حد ما، ورفض الانقياد إلى عقد حلف مع الشريف، أو التحالف مع الإدريسي، على الرغم من محافظته بدرجة متفاوتة على الهدنة مع الأخير منذ أواخر خريف ١٩١٥م، وقد تركز نشاطه على إرسال الرسل والجند إلى شمال شرق الأرض الخلفية لعدن (ربيع ١٩١٦م) لاستمالة قبائل مناطق البيضاء والعولقي، ومحاولة التأثير على قبائل حضرموت، بيد أن محاولته لم يحالفها التوفيق - على ما يبدو - فأقلع عن المحاولة في المدة الأخيرة. ولربما تأثرت مبادؤه قبل وقت طويل بسبب ما تعانيه اليمن من وضع اقتصادي خطير، وما قد يتعرض له من قطع المعونة من الأتراك، كما ترددت إشاعات بالفعل عن اتخاذ مواقف تنبئ عن التمرد على حماته، ونجد أن موقفه الممالئ للأتراك قد أفقده على أي حال كثيراً من السيطرة على قبائل حاشد وبكيل وأوهن من مركزه في مناطق أخرى.

ولكن زواجه من شقيقة ناصر مبخوت يحول دون القطيعة، وابنه الأكبر هو الهادي محمد يحيى، وهو في صف قبائل حاشد، وهو خليق أن يتصرف مستقلاً عن والده.



<p>التوزيع في ٣٠ نوفمبر (عدن): لحج، وهط، الشيخ سعيد.. وغيرها ٩ إلى ١٠ كتائب، تعز ومنطقتها كتيبة واحدة، صنعاء ومناخة نحو كتيبتين، مع الإمام كتيبة واحدة، الحديدية نصف كتيبة، اللُّحِيَّة والحدود الجنوبية لعسير نحو ثلاث كتائب.</p>	<p>الفرقة التاسعة والثلاثون، لحج. القائد العام: علي سعيد باشا. فوج شاه: رقم ١١٥ (القائد: راغب بك). فوج شاه رقم: ١١٦ فوج شاه رقم: ١١٧ (القائد رؤوف بك). الكتيبة النموذجية السابعة. الفرقة الأربعون القائد العام: راغب بك فوج شاه رقم ١١٨ فوج شاه رقم ١١٩ (القائد حسني بك). فوج شاه رقم ١٢٠.</p>
<p>فوج فرسان رقم ٢٦ في صنعاء ولحج توزيع المدفعية ومدافع الماكنة (عدن ٣٠ نوفمبر): منطقة لحج ٣١ أو ٣٢ ومعها ٧ مدافع ماكنة (تشمل بعض المدافع ٥, ١٠ سم، عدن). الحديدية ٤ مدافع ثقيلة (٤, ٧, أو ٦ بوصات) مسيرة ١٢ ساعة على طريق صنعاء، ٥ مدافع أخرى. اللُّحِيَّة ٤ مدافع، الشيخ سعيد ٧ مدافع، ٤ مدافع ماكنة نوردن فيلد. بعض مدافع القلاع القديمة في تعز وصنعاء. تعز، بطارية جبلية واحد (٤ مدافع). مدفعية خيالة بلا أطقم تردد وجودها في صنعاء. أطقم المدفعية تعاني من ندرة، ويعتقد أن ما ذكر آنفاً هو كل ما يمكن نصبه في الميدان. سرية مهندسين مستقلة بالقرب من لحج نحو ١٥٠٠ من الاحتياط العرب والصوماليين يمثلون نحو ٢٥٠ جماعة إبل للقيام بدورية راكبة في منطقة لحج.</p>	<p>فوج الفرسان السادس والعشرون: وحدات الأسلحة كتيبة خيالة مدفعية ثلاث سرايا مدافع آلية تسع بطاريات ميدانية وجبلية بطارية هاوتزر واحدة أربع بطاريات ثقيلة لهم (في صنعاء، الحديدية، تعز، إلخ) كتيبة مهندسين رقم ٧ سرية مهندسين مستقلة بطارية صواريخ إلى جانب قوات الاحتياط العربية وكتيبتان للميليشيا، إحداهما في تعز من الأخرق في تهامة.</p>

ي

مذكرات قبليّة:

أولاً: تهامت:

- .Bani Aziz (قبيلة بني) عَزِيْزُ
 .Qafaliyah (قبيلة) الْقَفْلَةَ
 .Mesruh (قبيلة) الْمَسْرُوحَةَ
 .Bani Hibah (قبيلة بني) هِبَةَ
 ب- المرتفعات:
 .Juma'a (قبيلة بني) جَمَاعَةَ
 .Hashid and Bekil وحاشِد وبِكِيل
 .Hajjah (قبيلة) حَجَّةَ
 .Beni Husein (قبيلة بني) حُسَيْنِ
 .Dhu Husein (قبيلة ذوي) حُسَيْنِ
 .Khaulan-esh-Sham حَوْلَان الشَّامِ
 .Al Damaj (قبيلة آل) دَمَاجِ
 .Ahl Razah (قبيلة أهل) رَازِحِ
 .Sahar (قبيلة) سَحَارِ
 .Serbih (قبيلة) صَرْبِيحِ
 .Zufeir (قبيلة) الظَّفَيْرِ
 .Amarin (قبيلة) الْعَامِرِيُونِ
 .Udhaqah (قبيلة) عِدَاقَةَ
 .Al Ammar (قبيلة آل) عَمَّارِ
 .Beni Awwam (قبيلة بني) الْعَوَّامِ
 .Bani Murran (قبيلة بني) مُرَّانِ
 .Zufeir (قبيلة بني) مَرْحَبِ
 .Hamdan-esh-Sham هَمْدَان الشَّامِ
 .Yam (قبيلة) يَامِ

- .Jami (قبيلة بني) جَامِعِ
 .Jarabih (قبيلة) الْجَرَابِيحِ
 .Hashbari (قبيلة) الْحَشْبَارِيَّةِ
 .Kokhah (قبيلة) الْخُوْحَةَ
 .Zaraniq (قبيلة) الزَّرَانِيْقِ
 .Zaliyah (قبيلة) الزَّلِيَّيَّةِ
 .Bani Suleil (قبيلة بني) سُؤْلَيْلِ
 .Absi or Absiyah (قبيلة) الْعَبْسِيَّةِ أَوْ الْعَبْسِيَّةِ
 .Quhrah (قبيلة) الْقُهْرَاءِ
 .Bani Qeis (قبيلة بني) قَيْسِ
 .Bani Muhammed (قبيلة بني) مُحَمَّدِ
 .Manari (قبيلة) الْمُنِيرَةِ
 .Waazat (قبيلة) الْوَاعِظَاتِ

ثانياً: الأراضي الداخليّة (في الشمال):

أ- حَجُور:

- .Aflah (قبيلة) أَفْلَحِ
 .Bani Jill (قبيلة بني) جَيْلِ
 .Jameimah (قبيلة) الْجَمِيْمَةِ
 .Khairan (قبيلة) خَيْرَانَ
 .Shamar (قبيلة) شَمَرَ
 .Shamsan (قبيلة) شَمْسَانَ
 .Zafer (قبيلة بني) ظَفَرَ

ثالثاً: طريق الحديد - صنعاء:

- .أحلس (قبيلة بني) Beni Ahlas
- .إسماعيل (قبيلة بني) Beni Ismail
- .برع (قبيلة) Buraa
- .حفاش (قبيلة) Hufash
- .خطاب (قبيلة بني) Beni Khotab
- .ساري (قبيلة آل) Sari
- .سغفان (قبيلة بني) Beni Safan
- .متروح (قبيلة) Metwah
- .المخويت (قبيلة) Mahweit
- .مرة (قبيلة بني) Beni Murrh
- .مسار (قبيلة) Masar
- .مقاتل (قبيلة بني) Muqatil
- .المكارمة (قبيلة) Makarimah
- .ملحان (قبيلة أهل) Ahl Milhan
- .اليعابر (قبيلة) Yaaber

رابعاً: المتطقتا الداخلية (جنوب):

- .الأنيس (قبيلة) Anis
- .حبيش (قبيلة بني) Beni Hebeish
- .حشيش (قبيلة بني) Beni Hasheish
- .خولان الطيال (قبيلة) Khulan et-Tawal
- .رداع (قبيلة) Radaa
- .ريمة (قبيلة بني) Ahl Reimah

.سنحان (قبيلة) Senhan

.شاعر (قبيلة أهل) Ahl Shair

.عمار (قبيلة أهل) Ahl Ammar

.عتره (قبيلة) Anazah

.العود (قبيلة أهل) Ahl el-Ud

.الكماجلة (قبيلة) Kamalah

.المخادر (قبيلة) Mekhadir

.مطر (قبيلة بني) Beni Matar

.همدان اليمن (قبيلة) Hamdan el-Yemen

معلومات وصلت أخيراً عن قبيلتين من شمالي اليمن:

.فضل (قبيلة ذي) Dhu Fadl

.نعيم (قبيلة أهل) Ahl Naim

وفيما يأتي تفصيل عن هذه القبائل:
أولاً: تهامة:
جامع (قبيلة بني) Jami:

وهي قبيلة شافعية تسكن المنطقة التي تقع إلى الشمال مباشرة من اللحية، وإلى الشرق حتى الزهرة، وهي قريتهم الرئيسة. وفي عام ١٩١١م وجدناهم يقاتلون الأتراك بالأصالة عن الإدريسي، ولكنهم الآن تربطهم صلات تحالف وثيق مع ابن الحاج شيخ الواعظات. وكبير مشايخهم هو محمد زيد، وهو من أشرف صبياء ومدير الزهرة، كما نجده خاضعاً لسلطان ابن عمه الشريف حمود،

الخُوخَة (قبيلة) Kokhah:

وهي قبيلة بالقرب من المخا أطلقت النار على زورق تابع لإحدى السفن من H.M.S «Lama» وقتلت رجلين في أواخر عام ١٩١٥م، وقد سجنه الشيخ ولكنه أنكر صلاته بالحادث، فأطلق سراحه بعد أن أخذ إلى عدن. وحظرت التجارة بين عدن والخُوخَة، والشيخ ذو منصب صوري لا حول له ولا قوة، غير أنه معاد للأتراك.

الزُرانيق (قبيلة) Zaraniq:

وهي قبيلة قوية نزاعة إلى القتال، وتنقسم إلى فرعين: زُرانيق الشام وزُرانيق اليمن، وتمثل المنطقة الواقعة بين البحر والتلال من بضعة أميال شمال بيت الفقيه حتى زَبِيد تقريباً. ولقد ظل الزُرانيق شوكة في خاصرة الأتراك لزمّن طويل، وازدادت متاعبهم بنوع خاص إبان الحرب التركية - الإيطالية، وفشلت الحملات المتكررة في إخضاعهم. وقد ذكر في الآونة الأخيرة أن الفرع الموجود في المرتفعات الذي يرأسه الشيخ علي بن حمود قد استسلم للقبائل المناصرة للأتراك، أما محمد يحيى الفاشق زعيم الفروع الموجودة في السهول الذي يهيمن على القبيلة كلها ويقم في الحُسَينية على مسافة تسعة أميال إلى الشمال

= ينتظمها مركز إداري من مديرية الزيدية وأعمال محافظة الحديدة. وهم أفخاذ عديدة، تذكر منهم: آل أبكر، آل قادري، آل مدني، بني المحجوب في العجلانية، آل جابر، آل مساوي، آل البحري، آل عياش، المهادلة، كما أن منهم الفقهاء «آل حشيرة» في المراوعة ومدينة إب (إبراهيم المقحفي، ٢٠٠٢م، معجم البلدان والقبائل اليمنية، دار الكلمة بصنعاء).

قائمقام اللُحَيَّة الذي يسكن منطقة مُعَرِّض ويحكم بني جامع والوَاعِظَات^(١).

الجَرَاح (قبيلة) Jarabih:

قبيلة صغيرة يبلغ عددها ١٠٠٠ رجل، تستقر في وادي سَرْدُود، حيث تقع كبرى قراهم وهي الضاحي (الشيخ يحيى عزان). وهي تحت حكم قائمقام باجل، وقد عرف عنهم شدة البأس في القتال، كما نجدهم يناصبون بني سُكَيْل والْفُحْرَاء العدا، وهم جيرانهم من ناحيتي الشمال والجنوب^(٢).

الحَشَابِرَة (قبيلة) Hashbari:

وهي قبيلة سنية صغيرة تسكن منطقة تقع على بعد بضعة أميال إلى الجنوب من النقطة التركية في الزيدية إلى الشرق من جزر كَمَران، كما تخضع لسلطان عبدالله باشا بوني، ونجد إلى الجنوب منهم قبيلة الْفُحْرَاء، ويبلغ عددهم بين ٢٥٠ و٢٠٠ مقاتل. وكبيراً مشايخهم هما إسماعيل علي وعبدالله مشهور. أما كبرى قراهم فهي: قرية، ودير البحري، والمحل^(٣).

(١) انظر: جامع (قبيلة بني) Jami (Bani).

(٢) الجَرَاح: بطن من قبائل عك، ديارهم في مديرية الضحي بوادي سرده، جل اشتغالهم بالزراعة، حيث تشتهر منطقتهم بزراعة التبغ والقطن والسّمسم. ومن أهم قراهم: دير شويل، دير السلام، حريش، المحيصم، الكدن، الناصري، الحمرة، المعروفة، ومن قبائلهم: بنو إدريس، بنو ثواب، المزائمة، بنو صغير، بنو بادي، بنو شعيطان، بنو عاجش، بنو حفير، بنو زليل، بنو طيرة، وغيرهم (إبراهيم المقحفي، ٢٠٠٢م، معجم البلدان والقبائل اليمنية، دار الكلمة بصنعاء).

(٣) الحَشَابِرَة: من قبائل صليل في تهامة، نسبهم في بني جل بن عامر بن عك. يسكنون على شط سَرْدُود في قرى =

كما نجد الجَحْبَا وهي عشيرة من عشائر الفرع الشمالي فد احتلت الركن الشمالي الغربي من شورين^(٤) حتى الدرهمي، والمجاملة في جبل القحمة^(٥) في الشمال.

أما وادي ريمة الذي يبدأ مجراه من جبل دوران فيمتد خلال منطقة الزرائيق ليروي مساحة كبيرة من الأراضي الخصبة. والمدينة الرئيسة هي بيت الفقيه.

والقرى الرئيسة هي الطائف (الشيخ منصر الصغير)، شورين (الجَحْبَا، وعبسية الجَحْبَا)، الدرهمي (الجَحْبَا وصعدة)، القحمة (المجاملة)، محمد جابر، اللاوية (الجَحْبَا)، الحُسَيْنِيَّة (محمد يحيى الفائق)، المهيد.

ويقدر عدد الزرائيق بنحو ٢٠,٠٠٠ رجل، ثلثاهم ينتمون إلى اليمنية أو الفرع الجنوبي.

الزُعَلِيَّة (قبيلة) Zaliyah

وهي قبيلة صغيرة تسكن المنطقة الواقعة إلى الجنوب مباشرة من اللُّحَيَّة ووادي مور حتى بني سُكَيْل، وهي مستقلة عن الوَاعِظَات الذين يجاورونهم من ناحية الشمال، وكبير مشايخهم هو الشيخ هادي علي الذي يسكن دار المحنب، وعددهم ٤٠٠ رجل^(٦).

(٤) وردت نهجتها في المعجم هكذا Shurain.

(٥) وردت نهجتها في المعجم هكذا Kahmah.

(٦) الزُعَلِيَّة: قبيلة من حك تسكن في شرقي اللُّحَيَّة من نهامة ما بين وادي مور شمالاً ووادي سرفود جنوباً. وهم أربعة أقسام: ربع السمعلي، وربع المقرني، وربع المحجوب، وربع عباك. ومن ديارهم: العبلية، =

من زَيْد فقد استمر في صلابته. وفي نوفمبر عام ١٩١٥م ناصر الإدريسي وذلك باتخاذ تدابير فعالة ضد الأتراك، فتمكن بالفعل من قطع كل طرق الاتصال في تهامة من الشمال إلى الجنوب. وفي بداية عام ١٩١٦م تعرض لهجوم شنته عليه قوة غير نظامية من المخا مع ٣٠٠ من العرب تحت قيادة أبيلا أفندي، شقيق إلياس عثمان قائمقام المخا، دون أن يحالف التوفيق ذلك الهجوم. وفي مايو ١٩١٦م أخذ هو زمام المبادرة فاقتحم السراي التركية في بيت الفقيه ونهبها. وأهم شيخين في هذه القبيلة، بعد الشيخ الفاشق، هما الشامي ومنصر الصغير، وهما في حلف وثيق معه. أما سائر المشايخ الذين لا يعرف عنهم غير أسمائهم فهم عبدالله منصر من الحُسَيْنِيَّة، وناصر جرمش، وإسماعيل أحمد شيخ القرامشة، وعبدالله دنبدينة^(٧) من زَيْد، وأحمد رزق الله من آل علي وحسن ريش من الغَزْ، وصامود من آل موسى، وحسن مبارك من أم فزعة، وإبراهيم ظمبي^(٨) من الدرهمي^(٩).

وأهم موانئهم هي الطائف على خور غليفقة، ولديهم الكثير من السفن عابرة البحار، كما يسيطرون على جانب كبير من التجارة بين عدن والمدن المهمة زيد وبيت الفقيه. وقد كان خور غليفقة فيما مضى هو الميناء الرئيس لتجارة البن في اليمن غير أنه قد امتلأ بالغرين فحل محله ميناء المخا أولاً، ثم الحديدية من قريب.

(٧) وردت نهجتها في المعجم هكذا Duneidinah.

(٨) وردت نهجتها في المعجم هكذا Dhumbi.

(٩) انظر: الزَّرَائِق (قبيلة) Zaraniq.

ي

سُلَيْل (قبيلة بني) Bani Suleil

يحتل بنو سليل منطقة واسعة من الساحل المقابل لكَمْران حتى سفح التلال أسفل جبل مِلْحَان. وهم يجاورون من جهة الشمال بوَعَجَب والزعلية وبني قيس، وفي الشرق بني قيس، وفي الجنوب الحَشَابِرَة الذين يعدون في واقع الأمر مجرد فرع منهم.

أما الطريق الرئيس الذي يمتد شمالاً وجنوباً خلال تهامة بالقرب من حضيض الجبال فيمر خلال منطقتهم، وكذا منطقة القبائل التي ذكرناها آنفاً، كما نجدهم هم وبني قيس يتحكمون في طريق القوافل المؤدي إلى وادي مور. وتتفاوت التقديرات الخاصة بأعدادهم بين ١٥٠٠ و ١٠٠٠٠ من المقاتلين. أما الجانب الغربي من منطقتهم فهو صحراء، غير أن شطراً كبيراً من أراضيهم قابل للزراعة تحت سفوح التلال في الشرق. وقد تناصرت هذه القبيلة الأتراك الذين أتعموا على كبير مشايخهم عبدالله القوزي بلقب باشا ونصبوه مديراً للكتاوة^(١). وهم يكونون أواصر المودة للواعظات، على الرغم من استقلالهم عنهم. ولكننا نجدهم يناصبون القحراء العدا على الدوام. وقراهم الرئيسة هي: الزيدية (الشيخ علي نكر)، والقناوص، وابن عباس والصليف على الساحل. ونجد في الأخيرة مصانع مهمة للملح وكذا رصيفاً تأتيه السفن عابرة البحار.

العَبْسِي أو العَبْسِيَّة (قبيلة) Absi or Absiyah

تمتد هذه القبيلة من الساحل جنوب الحديدة إلى حضيض جبل بُرْع، على مسافة نحو ثلاثين ميلاً من الغرب إلى الشرق ونحو خمسة عشر ميلاً من الشمال إلى الجنوب. أما النصف الشرقي من منطقتهم فقد أكسبها وادي سهام خصباً، وهو أحد الوديان الرئيسة في اليمن ويبدأ مجراه من منطقة تبعد بضعة أميال عن صنعاء، وكذلك الجزء الجنوبي من وادي الغدير الذي ينبع من جبل رِيْمَة. وتقدر أعدادهم بخمسة آلاف إلى ستة رجل. ويتقسمون إلى الفروع الآتية: الربضة حول الحديدة، والمنافرة إلى شريقيهم. والحَوَك حول المنظر على الساحل على بعد عشرة أميال جنوب الحديدة، وبني صالح، أسفل جبل بُرْع، وأهل خليفة، وآل الشعراء إلى الشرق من مراوة ودار الدوم، وأهل السبت الحردة بالقرب من جبل بُرْع. وكبير مشايخهم هو سليمان حسن من المهدي. وهناك مستوطنات مهمة للسادة في مراوة وعند المنصورية^(٢).

والقرى الرئيسة هي غسل (الشيخ يحيى حرسة^(٣) من الربضة)، والمهد (الشيخ سليمان حسن)، ومكيمينية (الشيخ يوسف علي، من المنافرة) والمنظر (الشيخ علي وهابان من

(٢) العَبْسِيَّة: قبيلة من عك تسكن مديرية (المراوة) الواقعة في شرقي مدينة الحديدة، ومن أقسامها المشهورة: الرقابا، الربضة، الفلافل، العوامر، الرمانية، الوعارة (إبراهيم المقحفي، ٢٠٠٢م، معجم البلدان والقبائل اليمنية، دار الكلمة بصنعاء).

(٣) وردت تهجتها في المعجم هكذا Harisah.

= القزاعية، دير دخنة، دير الحداد، السليماني، الجبيرة، دير الشيخ، دير أبكر، محل المحامدة، محل سرور، دير الأخرش (إبراهيم المقحفي، ٢٠٠٢م، معجم البلدان والقبائل اليمنية، دار الكلمة بصنعاء).

(١) وردت تهجتها في المعجم هكذا kenawuz.

الحَوَك)، والخليفة (الشيخ محمد عطية)، والشرعة (الشيخ محمد سليمان)، قُصُوبَة، مراوة (السيد عبد البارى)، والمنصورية (الشيخ محمد يحيى بحر ومحمد حيدر)، والقَطِيع (الشيخ محمد حمود)، والغنمية.

ونجد شريف أحمد يحيى بحر ذا نفوذ عظيم على أنحاء شمال تهامة وجنوب الحديدة كافة، كما نجد أن بني سُلَيْل والقُحْرَاء والعبيسة والزرائق جميعهم يعلونه زعيماً دينياً لهم.

القُحْرَاء (قبيلة) Quhrah:

وهي قبيلة مهمة في أولى مراحل طريق الحديدة-صنعاء، وهي تمتد من البحر لنحو خمسين ميلاً في اتجاه الشمال الشرقي حتى الحجيلة. أم جيرانهم من الشمال فهم الجرابح، ومن الشرق قبائل جبل حَرَّاز وجبل بُرْع ومن الجنوب العُبيسة. وبين الساحل وباجل وهي مسافة ٢٥ ميلاً نجد المنطقة في معظمها صحراوية، أما السكان فيسكنون أكواخاً مؤقتة في الخبت. وهناك زراعة إلى الشرق من باجل^(١).

(١) القُحْرَاء: نبيلة تسكن مديرية باجل في شرقي مدينة الحديدة بمسافة نحو ٦٠ كيلاً. يرجعون إلى عك بن عدنان بن عبد الله بن الأزد بن الغوث بن النبت بن مالك بن زيد بن كهلان بن سبأ. وينقسمون إلى القبائل التالية: الجمادية، ومنهم البكارية والعباكي والقوادرة وبنو أحمد وبنو طاهر وبنو شجابه وبنو هجام؛ وبنو خلف، ومنهم آل العجاري والقعامصة وبنو صغير وبنو معوضة وبنو مقبول وبنو وهان وبنو الهشال والحشايرة وآل عفيف؛ والشوامرة، أهل جبل الشامر ومنهم آل المكين وآل هارون وآل المهدي وآل الجريزي وآل مقبي؛ والخضارية، ومنهم آل أبكر سلميان وآل حمزة وآل يونس وآل الجنيد. أما أهم قراهم فنذكر منها: =

ولدى القُحْرَاء أعداد وفيرة من الإبل، كما نجد أن طريق القوافل بين الحديدة والحجيلة في أيديهم إلى حد كبير، وبوسعهم الإمداد بعدد من الرجال في الميدان يتراوح بين ٣٠٠٠ و ٤٠٠٠ رجل. وقد ساعدوا الأتراك مساعدة ذات شأن في عام ١٩١١م، عندما احتل رجال القُحْرَاء مرتفعات لهب. وهم في خصومة مع بني سُلَيْل على وجه العموم. وكبير مشايخهم هو معوضة شراف^(٢)، ومن بين المشايخ أيضاً نجد حسن عبدالله وإبراهيم علي. وكبرى القرى هي: باجل (الشيخ عائض^(٣) بن علي حميدة)، وبحيح، وعُبال، والحجيلة (سيد حُسَيْن علي).

قَيْس (قبيلة بني) Bani Qeis:

يحتل بنو قيس وادي مور ووادي لاعة عند نقطة تبعد عن مجموعهما مسيرة يوم في اتجاه الشرق. وتكثر البنايع في هذه المنطقة من أجل الري، كما تتوفر بها المجاري المائية. وتقوم إبل التلال التابعة لبني قيس بمهمة إرشاد القوافل القادمة من السهول وقيادتها خلال الممرات الضيقة المؤدية إلى سوق شُرس وحجة، وشيخهم الرئيس هو عبدالله بوني باشا من الريغة الذي كان أبوه قائمقام تحت الحكم

= الحجيلة، والجيح، وعبال، والقوادرة، ودير الشريف، والسالمية، والقرين. وفي بلاد القحري أرض زراعية تنتج الليرة والسَّمْسَم والقطن، تعتمد على مياه الأمطار، كما أن فيها أرضاً رملية لا تزرع غير شجر العصل الذي يستخرج منه الحطم، ولهم آبار يشربون منها (إبراهيم المقحفي، ٢٠٠٢م، معجم البلدان والقبائل اليمنية، دار الكلمة بصنعاء).

(٢) وردت نهجتها في المعجم هكذا Muafah Sheraf.

(٣) وردت نهجتها في المعجم هكذا Ayad.

الأتراك والإدريسي في أثناء الحرب الراهنة، كما نجد إلى الشمال كلا من وادي العين ووادي وارث، وقد شكلا الحدود بينهم وبين بني عَبَس؛ وهي القبيلة المناصرة للإدريسي، وإلى الشرق نجد بني نُشْر، وإلى الجنوب نجد أن الحدود هي وادي مور شاملاً مُعْتَرِضاً وَقَنَمَةً ولكن دون الزهرة التي تنتمي إلى بني جامع. وأهم قراهم هي: معلوك بالقرن من جبل عَزَّان في منطِق جرب وضرام شومة^(٢)، وهو قلعة حصينة تركية تبعد نحو ساعة إلى الجنوب من وادي العين. وكبير المشايخ هو هادي بن أحمد الحاج؛ وهو من أشد أنصار الأتراك الذين خلعوا عليه لقب باشا ونصبوه مديراً للمنطقة حرصاً منهم على تشجيع السنة المناوئين للإدريسي. وقد تبع في ذلك الشريف حمود، أحد أشرف صبياء الذين انفصلوا عن الإدريسي. وبعد حاكماً على الواعِظات وحلفائهم بني جامع، وذلك لكونه قائم مقام اللُحَيَّة. وقد ظل ابن الحاج على عداته للإدريسي زمناً طويلاً، وقد وقع عبدالله شقيق ابن الحاج في قبضة الإدريسي منذ ثلاث سنين، وما يزال أسيراً عنده حتى الآن. أما بنو عَبَس فينتهم وبين الواعِظات حزازات قديمة. وإبان الحرب التركية الإيطالية اهتز ولاء ابن الحاج، نظير أموال أخذها من الإيطاليين، أما في العامين الأخيرين فقد اشتد نشاطه لصالح الأتراك. وفي سبتمبر من عام ١٩١٥م أغار على بني عيسى وجرح (في أثناء المعركة). وكان رد الإدريسي على ذلك أن قطع عن الإمدادات، وحينما وجد ابن الحاج نفسه وقد نفذ زاده، وشرع أتباعه ينفذون من حوله لجأ ابن

(٢) وردت تهجتها في المعجم هكذا Deiramshumah.

التركي كما كان يتمتع بنفوذ كبير. غير أن بني قيس يميلون الآن إلى جانب الإدريسي، ويبلغ عددهم نحو ٢٠٠٠ رجل. وقريتاهم الرئيستان هما الريغة وطور مسلم^(١).

مُحَمَّد (قبيلة بني) Bani Muhammed:

وهي قبيلة صغيرة إلى الشرق من كَمَران، ونجدها قد استقرت إلى الجنوب من بني قيس بين الزيدية والجمال. وكبير مشايخهم هو علي الصغير. وعددهم نحو ٢٥٠ من المقاتلين.

المُتَيَّرَة (قبيلة) Manari:

وهي القبيلة التجارية الواقعة في المنطقة بين اللُحَيَّة والحديدة وهم قوم مسالمون يعيشون حياة استقرار. وكبرى قراهم هي المُتَيَّرَة، وكبير مشايخهم هو السيد محمد النحاح^(٢). وهم يدينون بالولاء لعبدالله باشا بوتي، وقد يكونون فرعاً من فروع بني سُئِيل.

الوَاعِظَات (قبيلة) Waazat:

تحتل الواعِظات المنطقة الواقعة إلى الشمال من اللُحَيَّة وهي التي كانت مسرحاً للقتال بين

(١) بنو قيس: مديرية من مديريات محافظة حجة، وعاصمتها مدينة الطور، حيث مسيل وادي لاعة، وهو أربعة أقسام: ريع الشحري، وريع هفج، وريع البوني، وريع مسعود. وتقع في منطقة سهلية بالغرب من مدينة حجة بمسافة ٣٥ كيلاً. وحدود بني قيس غرباً الواعِظات من تهامة، وشرقاً جبال حجة، وشمالاً سبور. وجنوباً غبت النويرة من المصويت (إبراهيم المقضي، ٢٠٠٢م، معجم البلدان والقبائل اليمنية، دار الكلمة بصنعاء).

(٢) وردت تهجتها في المعجم هكذا Niha.

الحاج إلى الإمام طالباً منه العون، ف جاء رد الإمام محبطاً؛ إذ ذكر أنه سيرسل الجنود لو أطمعوا. ويذكر أن عدد الواعظات يتراوح بين ١٥٠٠ و ٣٠٠٠ من المقاتلين. ويعد الشيخ علي إبراهيم هو أهم مشايخهم بعد ابن الحاج.

ثانياً: الأراضي الداخلية (في الشمال):

أ- حَجُور:

أفْلَح (قبيلة) Affah:

وهي قبيلة صغيرة لا أهمية لها، وهي في حلف مع خيران إلى الشرق من بني أسلم في حَجُور، ونصفها زيديون^(١).

جِل (قبيلة بني) Bani Jill:

وهي قبيلة زيدية صغيرة من حَجُور اليمن تسكن في مخلاف اليمن بين قبليتي بني ظافر Zafar في الشمال وبني عزيز في الجنوب، وهي في حلف معهما. وقد كانوا فيما سبق تحت سيطرة المركز التركي في القفل، ولكنهم خضعوا للإمام منذ معاهدة عام ١٩١١م، وهم شديداً البأس في القتال، كما اشتهرت منطقتهم بالقواكه والبن والقات^(٢).

الجَمِيمَة (قبيلة) Jemeimah:

وهي قبيلة زيدية صغيرة تسكن حول جبل الجَمِيمَة على بعد نحو خمسة عشر ميلاً إلى الشرق من القفل في حَجُور، وهم لا يخضعون لسلطان الترك، بل بحكمهم مندوب الإمام السيد أحمد بن القاسم، وكبير مشايخهم هو علي بن ناصر.

خَيْرَان (قبيلة) Khairan:

وهي قبيلة صغيرة في حلف مع أفْلَح إلى الشرق من بني أسلم في حَجُور ونصفها زيديون.

شَمَر (قبيلة) Shamar:

وهي قبيلة زيدية صغيرة خاضعة للإمام إلى الشمال الشرقي من بني أسلم في حَجُور.

شَمَسَان (قبيلة) Shamsan:

وهي قبيلة زيدية صغيرة، عددهم نحو ١٠٠٠ نسمة إلى الشرق من بني جِل في حَجُور، وهم يدينون بولاء ظاهري للإمام، بينما يناصرون الإدريسي حسبما تردد، وشيخهم هو السيد يحيى بن الهادي.

= محافظة حجة. فيه عاصمة المديرية، وقد سمي نسبة إلى جل بن قدم بن زيد بن عرب بن جشم بن حاشد. وتعدّ منطقة بني جل من المناطق الزراعية التي حياها الله جمالاً طبيعياً خلاباً وخصوبة عالية، وتمتاز أرضها بزراعة الأرز والبن والحبوب، إلا أن ما يؤسف له أن الأهالي صاروا يستبدلونها بزراعة القات. ويسكن المنطقة آل الصبيحي ومن الحسينيين آل الشرفي (إبراهيم المقحفي، ٢٠٠٢م، معجم البلدان والقبائل اليمنية، دار الكلمة بصنعاء).

(١) أفْلَح: جبل من بلاد حجور في شمال مدينة حجور، يمثل في أعماله وحدتين إداريتين من أعمال محافظة حجة، هما: أفْلَح الشام وأفْلَح اليمن. فمن أفْلَح الشام: بنو حفيظ وبنو الحارث وبنو الوهادي وبنو حربي. ومن أفْلَح اليمن: بنو بوس وبنو فلاح وبنو يعمر والقطايبية وجياح. وهي مناطق غنية بالمعادن وخاصة الذهب الذي تأكد وجوده بكميات تجارية في أفْلَح الشام (إبراهيم المقحفي، ٢٠٠٢م، معجم البلدان والقبائل اليمنية، دار الكلمة بصنعاء).

(٢) بنو جِل: مركز إداري من مديرية قفل شَمَر من أعمال =

ظافر (قبيلة بني) Zafer:

وهي قبيلة صغيرة من حَجُور اليمن تسكن مخلاف الشام. وهي منطقة تتميز بالفواكه والبن والقات. وكانوا فيما سبق يعدون من أتباع المنطقة التركية في القفل، أما بعد معاهدة عام ١٩١١ م بين الأتراك والإمام فقد صاروا تحت سلطان الأخير. وهم زيديون، وأشداء في القتال، كما أن أحلافاً بينهم وبين القبيلتين الزيديتين المجاورتين بني جَلّ وبني عزيز.

عزيز (قبيلة بني) Bani Aziz:

وهي قبيلة زيدية صغيرة من حَجُور اليمن تسكن ظليمة حبور^(١) إلى الجنوب مباشرة من بني ظافر وبني جَلّ الذين في حلف معهم. وقد كانوا فيما سبق خاضعين لمركز القفل التركي، ولكنهم صاروا من أتباع الإمام بمقتضى معاهدة عام ١٩١١ م، وهم شديدي المراس في الحروب، كما يشتهرون بزراعة الفواكه والبن والقات.

القفلت (قبيلة) Qafaliyah:

وهي قبيلة زيدية صغيرة خاضعة للإمام، إلى الشمال الشرقي من بني أسلم في حَجُور.

المسارحة (قبيلة) Mesruh:

وهي قبيلة زيدية صغيرة خاضعة لسلطان الإمام تقع إلى الجنوب مباشرة من الخميسين في الجبال على مسافة نحو ثلاثين ميلاً إلى الشرق من ميدي.

(١) وردت تهجتها في المعجم هكذا Hubur Meili.

هبة (قبيلة بني) Bani Hibah:

وهي قبيلة زيدية صغيرة خاضعة للإمام إلى الشرق من بني أسلم في حَجُور^(٢).

ب- المرتضعات:**جماعة (قبيلة بني) Juma'a:**

وهي قبيلة زيدية قوية ومستقلة، بعضهم رحل، وأكثرهم مستقرون يسكنون المنطقة الواقعة إلى الشمال الشرقي من أبو عريش حتى بالقرب من جبل رَازح، ومنذ ثماني سنوات اختلف كبير المشايخ سيد أحمد الدحياني - وكان وقتها أمير صعدة وما جاورها - مع الإمام وفر إلى بني جماعة ليحتمي بهم، وهو من أخلص أصدقاء الإدريسي الذي يناصره أيضاً بنو جماعة.

حاشد وبكيل Hashid and Bekil:

ليس من الثابت بوضوح هل تنتمي حاشد وبكيل إلى الأصول نفسها، ومن ثم فهل هم قبيلة واحدة أم أنهم حلف من قبيلتين تنحدران من أصول مختلفة؟ وهناك ما يدل - على ما يبدو - على أن أصول حاشد ترجع إلى حمير، أما بكييل فتتحد من قحطان. ولكن مهما كانت حقيقة هذا الأمر فما لا ريب فيه هو أن اسميهما قد ارتبطا في أذهان أهل تلك البلاد في اليمن وأن بينهما أواصر الود الوثيقة منذ أجيال كثيرة وأنهما يمثلان واحداً

(٢) بنو هبة: بطن من قبائل حجور، من همدان. ديارهم في غربي مدينة المصابحة من بلاد الشرف الأعلى بمحافظة حجة، وذلك في قرية يقال لها طويلة بن نهيبة تقع بجوار قرية شمسان (إبراهيم المقحفي، ٢٠٠٢ م، معجم البلدان والقبائل اليمنية، دار الكلمة بصنعاء).

من أقوى التكتلات القبلية في جنوبي شبه الجزيرة العربية، وموطن بكيل إلى الشرق في المراشي وبرىط، ولكن كما سيتضح من العرض الآتي أن هناك وحدات قبلية أيضاً تعيش في وسط منطقة حاشد، بل وجنوباً وغرباً حتى حجة ووادي سُرس والمحويت، وتحتل حاشد المنطقة الممتدة تقريباً من شمال عمران ببضعة أميال إلى منطقة قريبة من صعدة، وتمتد غرباً إلى قرب حجور، وقد استقروا شرقاً في بلاد خارف وحول ذي يَين، غير أن الرحل منهم يتقلون إلى مسافات بعيدة في اتجاه الشمال وصبوب برط والجوف.

وقد مرت أجيال كثيرة ارتبطت فيها مصاير حاشد وبكيل ارتباطاً حميماً بمصاير أئمة اليمن، كما هو متوقع على الدوام، نظراً للمبادئ المشتركة، ولأن بعض الحصون الرئيسة للإمام مثل شهارة وقافلة عذر والمدان موجودة في وسط منطقة حاشد. وعول الأئمة تعويلاً كبيراً على ذلك الحلف لما كانوا يحتاجون إليه من دعم في القتال، ومقابل ذلك يعينون كبار رجال الحلف شيوخاً في مختلف أنحاء البلاد. وهكذا نجد أنه قبل الفتح العثماني لليمن، كانت الأسرة الرئيسة من فرع آل الأحمر من حاشد تحكم جميع أنحاء المنطقة من نجران حتى وادي لاعة وكوكبان، كما وجدنا كبير وادعة يحكم المَحَادِر إلى الجنوب مباشرة من جبلة، كما وجدنا كبار مشايخ بكيل يتمتعون بذات القدر من النفوذ وأن أهل واسط^(١) كان لهم السيطرة على إب، والسهول، والعُدَيْن، وندرة، وتعز، بينما تولت أسرة شايف منصب الإمارة في حجة والظفير.

(١) وردت تهجتها في المعجم هكذا Awsat.

وقد أدى إخضاع اليمن على يد مختار باشا في عام ١٨٧٢م، وما تلا ذلك من قيود على نفوذ هؤلاء المشايخ إلى شدة كراهيتهم للأتراك، وتوقعهم الذي لا ينقطع إلى استعادة مناطقهم التي فقدوها، ومن ثم نجدهم وقد قاموا بدور مهم في الكثير من الثورات ضد السلطة التركية خلال الأربعين عاماً الماضية. فاعترضوا بمرارة على إعلان السلام في عام ١٩١١م، وعلى موقف الإمام من الإدريسي، وعرض أن يقوموا بدفع الضرائب للأتراك. مما حدا بناصر بن مبخوت شيخ آل الأحمر وكبير مشايخ حاشد على سحب قبائله والدخول في علاقات مع الإدريسي. وأعقب ذلك عقد هدنة في العام التالي، غير أن ذلك لم يمه مشاعر العداة بين الطرفين، تلك المشاعر التي لن تنقضي حتى يعلن الإمام عداة للأتراك بصورة قاطعة. ولقد أدى هذا إلى رد فعل لصالح الإدريسي الذي ما فتح خلال السنوات القليلة الماضية يعمل في دأب على استمرار مشاعر العداة تلك، وكان عليه على الرغم من ذلك أن يواجه ولاء قد تناقلته أجيال كثيرة، كما أن ضيق ذات اليد قد قصرت به عن تحقيق أكثر من جعل العلاقة بين الإمام وحاشد في حالة توتر مستمر. وقد ظل على صلة لا تنقطع بكبار مشايخهم خلال السنوات القليلة الماضية قائلاً إن المال وحده كفيلاً بضمهم إلى جانبه.

ويعد ناصر بن مبخوت هو الشخصية البارزة في حلف حاشد وبكيل، وهذا الشيخ ذو الشخصية القوية القاسية كاد يسيطر تماماً على رجال قبائل حاشد، كما تمتع بنفوذ واسع بين مشايخ بكيل، وهو غليظ القلب لا يتورع عن شيء، ولا يتوانى

وصعدة. وهم قد ينضمون إلى الإمام أو إلى أعدائه حسب إجزاله العطاء لهم. وقد أدى بخله وشحه على ما يبدو إلى أن انفض عنه أغلب الناس وانضموا إلى صفوف ناصر بن مبخوت.

وقد رتبت فروع القبائل على النحو الآتي حسب ما يعتقد من أهميتها العددية والسياسية، دون اعتبار لموقعها الجغرافي:

١- آل الأحمر^(١): كبار المشايخ: ناصر بن مبخوت، وصالح بن مصلح؛ ابن أخيه وكبير قواده. وأهم حصونه هي الحمري، والجبور، والطَّفير.

المجال:

أ- يسكن أغلبهم في قرى بين حُوثٍ وحُوث. ب- وتوجد عدة فروع صغيرة في وادي لاعة وحجَّة، ويسافر تجار آل الأحمر عبر أغلب أنحاء اليمن، ونجد كثيراً منهم في صنعاء والحديدة. فروع القبيلة:

أ- مستقرون: بين حُوثٍ وحُوث: ذو علي، ذو مفرح، ذو قطيش، بنو معمر، ذو عناش، بنو شاطر، العصيمات^(٢)، بنو عامر، ذو هببة، بنو جعادن^(٣).

ب- رحل: مراعيهم الرئيسة صوب الغرب: بنو قيس، أهل مناع^(٤)، بنو شويعة.

ج- مستقرون: في وادي لاعة وحجَّة: بنو سراح، الديابعة العامر.

(١) وردت تهجتها في المعجم هكذا Himan.

(٢) انظر: العصيمات (AI) Usaimat.

(٣) وردت تهجتها في المعجم هكذا Jadain.

(٤) وردت تهجتها في المعجم هكذا Dhu Mana'a.

في الانضمام لأي طرف من الأطراف يغيره. وقد بلغ من سطوته أنه لو وفر له الدعم المادي الكافي لتمكن على الأرجح من فرض أي شروط يراها على لإمام.

ولم تبدل أي محاولة لتقدير الأعداد حسب التقرير الآتي، غير أن ذلك الحلف قد تردد أنه جمع ٥٠,٠٠٠ رجل في الميدان ضد الأتراك في عام ١٩١١م.

خاشد:

لقد وصفت حدود خاشد من قبل، والقبيلة تعمل بالزراعة والرعي إلى حد كبير، غير أن فروعاً معينة منها - ولاسيما آل الأحمر - تحترف التجارة.

وأهم فروع القبيلة هم آل الأحمر وذو عذرة وذو فارغ، أما الجزء الأعظم من سياسة القبيلة فيسيطر عليه - على ما يبدو - المشايخ صالح بن مصلح، وصالح معيض، ومسعود البراك، ودرهم بن يحيى، بتوجيه من الشيخ ناصر بن مبخوت، ولم يخرج عليهم من الفروع الأخرى ويساند الإمام بقوة سوى الأهنوم، والأحم، وظليمة، وقيلتين في أقصى الجنوب هما بني سريح وأزحَب.

وأراضي خاشد ليست بنفس درجة الخصوبة، ومن ثم نجد فروعاً كثيرة من الرحل، وتدفع الضرائب من الناحية النظرية للإمام، ولكن هذه الضرائب خلال السنوات الأخيرة قد ذهبت في معظمها إلى خزائن ناصر بن مبخوت. والسادة يتمتعون بنفوذ شديد القوة في بلاد خاشد، ومركزهم الرئيس في اليمن هو حُوث، بعد صنعاء

٢- ذو عذرة:

كبير المشايخ: صالح بن معيض مغربي، ومسعود البرك، وعلي بن صالح (من أنصار ناصر بن مبخوت).

المجال:

أ - شمال حوث مباشرة حتى قفلة عذر وإلى الشرق والغرب من المكان الأخير.

القرى الرئيسة: قفلة غدر، ويطانة خرطوم، وصدان، وحداد.

ب - فرع صغير في شيرات بالقرب من حَجُور.

ويعمل ذو عذرة بالتجارة والزراعة والرعي، وأراضيهم خصبة، وفيرة المحصول، ويناظر الذين في شيرات الإمام، أما الباقيون فغير راضين عنه، ما عدا بني جيخدم^(١).

فروع القبيلة:

أ - مستقرون في ناحية قفلة عذر: بنو جيخدم، بنو شوصا، بنو برك، ذو حاتم^(٢)، بنو هلال، ذو سكييات، ذو تميم، بنو عارف، بنو هديان، بنو عنزة.

ب - رحل: حول قفلة عذر: بنو حزين، بنو جراد، الوادي، ذو حاتم، بنو مقداد، بنو بكر، بنو عيشان، بنو سعد، الحوازم، المحصور.

ج - مستقرون في شرافت^(٣): بنو حفاش، بنو شمام، بنو عكام.

٣- ذو فارغ:

كبار المشايخ: درهم بن يحيى فارغ، أحمد بن يحيى فارغ، علي بن يحيى فارغ (شقيق المذكورين أعلاه، ويناظر درهم)، ويعد حزام بن قاسم من كبار مشايخ القبيلة.

المجال: من وادي عماشية مروراً بقاع الخرف حتى ذي بين. وأهم القرى هي: مدحك، المغربي، خيوان، عنقان، وأغلب القبيلة من الرحل، ولديهم الكثير من الإبل والأبقار والأغنام.

فروع القبيلة: سويد، الكثيران، بنو إبراهيم، بيت التفيش.

٤- آل سفيان:

كبار المشايخ: منصر العصيمي، علي بن سيلة، عبدالله الغربي. وهم من أنصار ناصر بن مبخوت.

المجال: من وادي عمايشة إلى قفلة عذر وغرباً حتى وادي الأهنوم.

وأهم القرى هي: هجيرة ومحصر.

فروع القبيلة:

أ - مستقرون: بنو هلال، وذو عكم، وعصيما، بنو غنيم، وآل دماج، وبنو نوف، وذو عبري، وبنو جرمان، وبنو خزان، وبنو طرب.

ب - رحل: العوامر، بنو ذيبان، الثوابة، بنو فواز، بنو اشاهد^(٤)، عتيبات.

(١) وردت تهجتها في المعجم هكذا Beni Jukhdim.

(٢) وردت تهجتها في المعجم هكذا Hatum.

(٣) وردت تهجتها في المعجم هكذا Sheraft.

(٤) وردت تهجتها في المعجم هكذا Shuheid.

٥- الأهنوم^(١):

كبير المشايخ: قاسم شبيب، من أنصار الإمام،
ومن مناوئي ناصر بن مبخوت.

سيد أحمد المدائني، ممثل الإمام.

المجال: وادي الأهنوم وبلاد الهجر، وأهم
القرى هي مدان سوق الهجر، ججشيش، جليلة،
وسميكة. والأهنوم قبيلة تجارية على جانب من
التراب، وتعد مجتمعاً زراعياً أيضاً، كما نجدهم أقل
ميلاً للتراث من معظم القبائل الأخرى في الأسماء.

فروع القبيلة:

أ- مستقرون: بنو دب، ذو سكييات، بنو كندة،
النعيم، المشهري.

ب- رحل: بنو محمد، بنو حراش، بنو صالح،
ذو شاهي، بنو مروان، بنو قريظة، بنو سعد، بنو
وائل، بنو حاتم، الخيشة.

٦- بنو عرجلة^(٢):

كبار المشايخ: أحمد النعماني، صالح عرجلة،
قاسم عرجلة، وهم من حلفاء ناصر بن مبخوت.

المجال: غرب شُهارة، وأراضيهم خصبة،
ومعظمهم مستقرون.

فروع القبيلة:

أ- مستقرون: بنو حمزة، العنيزة، بنو سقاف،
بنو دينار، المناصر، بنو أحمد، بنو خريمة،
القواسم، الشرافة.

(١) وردت تهجتها في المعجم هكذا Ahnum.

(٢) وردت تهجتها في المعجم هكذا Arjalah.

ب- رحل: بنو شقارة، وبنو شولان.

٧- آل ظليمة^(٣):

كبير المشايخ وممثل الإمام، سيد لطف ساري.

المجال: بين خَور وحبور. وهم جميعاً
مستقرون يحترفون الزراعة. ومن أنصار الإمام.

فروع القبيلة: بنو تميم، العجيلة، الشداد.

٨- الأحم^(٤):

كبار المشايخ: أبو ناعب، سيد أحمد دبوان،
علي سهل، وجميعهم من أشد مؤيدي الإمام.

المجال: غرب أهنوم في شمال حَجُور،
وأغلبهم مستقرون.

٩- آل خِيَار^(٥):

كبار المشايخ: ابن علي عايض شويط، وهو
رجل مهم من أتباع ابن مبخوت، وصالح بن علي.

المجال: حول سوق الغيل، وسوقهم الرئيس
يقع جنوب خَور مباشرة.

فروع القبيلة: بنو قيس، وادعة.

١٠- آل الجَرَّاف^(٦):

المجال: السادة علي وحُسين عهيش^(٧)،
وقد ورثا المشيخة، ويسكنان السَّيْتين، وهما من
الأثرياء ومن مؤيدي ناصر بن مبخوت.

(٣) وردت تهجتها في المعجم هكذا Zuleimah.

(٤) وردت تهجتها في المعجم هكذا Ahim.

(٥) وردت تهجتها في المعجم هكذا Khiyar.

(٦) وردت تهجتها في المعجم هكذا Jaraf.

(٧) وردت تهجتها في المعجم هكذا Aheish.

المجال: من حَومر حتى الغيل، وهم يسكنون المنطقة التي يسكنها آل خِيار نفسها. ويعملون بالزراعة والتجارة.

فروع القبيلة: بنو سرين، بنو عيشة، بنو مالك، بنو غثيمة، بنو محسن، ذو زيد، بنو سنان.

١١- أهل الوادي^(١):

كبار المشايخ: دبان بن عنز، وهو مقاتل ذائع الصيت في الخامسة والثلاثين من عمره، وهو من أنصار ناصر بن مبخوت، ويسكن ضَبَّة.

المجال: خيش خاش، وجبل غريان إلى حَومر. القرى الرئيسة هي دبة، رياحة، قعادة.

فروع القبيلة: أ- مستقرون: بنو الفقيه، ذو حُسين، بنو حراش، بنو ناجع.

ب- رحل: بنو مذكور.

١٢- آل خارف^(٢):

كبير المشايخ: قايد بن علي، من مؤيدي ناصر بن مبخوت.

المجال: جنوب حَومر، وجميعهم مستقرون.

فروع القبيلة: آل عَمران.

١٣- بنو سُريح^(٣):

كبار المشايخ: صخر بن خالد، أحمد وهاس، وهم من أنصار الإمام.

المجال: إلى الشرق والشمال الشرقي من عَمران في منطقة قاع البون.

فروع القبيلة: بنو عاطف، بنو زهير، بنو عجلان، بنو دهيش، بنو حجرة، بنو سليمان، بنو مكرم، أردان^(٤)، بنو حرية، الشراقوة.

١٤- أَرْحَب^(٥):

كبار المشايخ: محسن الكرمانى، ثابت بن يحيى دغيش.

كما نجد سيد علي الأرحبي، وسيد علي بن المتوكل، وهما ممثلان للإمام.

المجال: كلهم مستقرون في منطقة قاع البون، وهم من أنصار الإمام.

القرى الرئيسة: هجرة، العري، المحك، أهل زندان وأهل دويد^(٦)، والسي.

فروع القبيلة: بنو بعصان، بنو أدهم، بنو عفر، بنو مزود، بنو لكمة، بنو جليد، بنو دغيش، بنو ظفار، بنو هدية، بنو حرش، بنو قفان.

٣٥- بَكِيل^(٧):

تستقر بَكِيل بصورة رئيسة في واحات برط، ورحوب، وخَبّ التي تبعد مسيرة بضعة أيام إلى الشمال الشرقي من منطقة حَاشِد، وهم يعملون بصورة رئيسة في تربية الخيول والأغنام. ويعد فرع

(٤) وردت نهجتها في المعجم هكذا Ardān.

(٥) وردت نهجتها في المعجم هكذا Arhab.

(٦) وردت نهجتها في المعجم هكذا Duneidan.

(٧) وردت نهجتها في المعجم هكذا Bekil.

(١) وردت نهجتها في المعجم هكذا Ahl el-Wadi.

(٢) وردت نهجتها في المعجم هكذا Kharif.

(٣) وردت نهجتها في المعجم هكذا Bani Surih.

ي

غزيران، يحيى بن يحيى شاعف، من الشاعف،
ناجي بن يحيى من الأوساط، أبو حربة.
المجال:

أ - أغلبهم في برط، وأهم قراهم هي سوق
النعمان ورجوزة.

ب - أقسام صغيرة في وادي سُرس،
والمحويت، وهجّار، وهم يعملون بالتجارة
والرعي وتربية الخيول.

فروع القبيلة:

أ - مستقرون في برط: ذو غزيران، الشاعف، الأوساط، العنان، الأبو رأس، ذو نفيشان، العنان، العرف، ذو هديان، بنو حجلان.
ب - رحّل في برط: شرادرة، بنو حاتم.
ج - مستقرون في حجّة: ذو غزيران.
د - مستقرون في وادي سُرس: التفيان (محسن وعلي توفيان).
هـ - مستقرون في المحويت: بنو جيّش (ناقب أحمد بن جيّش).

٢- القايّتي^(١):

كبير المشايخ: يحيى القايّتي.

المجال: خيب.

فروع القبيلة:

رحل: غفارة، ورمانة.

ذوي محمد أقوى القبائل من حيث العدد وشدة
البأس في القتال، ويكاد جميع مشايخها يكونون
من أنصار ناصر بن مبخوت. ولما وجد رجال قبيلة
بكيل أراضيهم لا تكفيهم هاجر الكثيرون منهم
إلى الجوف ومختلف أجزاء بلاد حاشد. ومن ثم
وجدنا قبائل بأسرها في بلاد حاشد مثل بني مالك
بالقرب من سُهارة، وبني جبر حول السودة، بينما
وجد في حجّة ووادي سُرس والمحويت بقايا من
الأيام الماضية حيث كان لمشايخ بكيل الهيمنة
على تلك المناطق. وتربط بكيل وحاشد أواصر
الود بذوي حُسين من الجوف حتى إنه يقال عنهم
في بعض الأحيان إنهم جزء من بكيل. ولكن لا
ريب أن فرع ذوي حُسين ينحدر من الأشراف،
ولذلك ستعامل معه بشكل منفصل.

وكبار مشايخ بكيل هم: عبدالله بن غزيران،
ويحيى بن يحيى الشاعف، وناجع بن يحيى،
وأبو حربة. ولا يعرف عنهم معلومات شخصية
تفصيلية إلا إنهم قد اشتركوا في انتفاضة ناصر
بن مبخوت في عام ١٩١١م ضد الإمام وظلوا
أوفياء له منذ ذلك الحين، كما نجد أن نفوذ سادة
حُوث يكاد يكون بالدرجة نفسها من القوة في
بكيل وحاشد. ونجد أيضاً أن الأمير السيد إبراهيم
محسن الرصاص من حُوث هو أيضاً شيخ حاكم
الشراعي، وله وكلاء في أنحاء المنطقة يجمعون
له العشور.

وأهم قبائل بكيل هي:

١- ذوو محمد.

كبار المشايخ: عبدالله بن غزيران من ذو

(١) وردت تهجتها في المعجم هكذا Al Qaeti.

٣- نهم^(١):

كبير المشايخ: محمد بن معسان وصالح العوج.

المجال: حول جبل لوز في برط.

 ٤- بنو جبر^(٢):

كبير المشايخ: سعد بن أحمد الطراف، عبدالله الطراف.

المجال: أغلبهم مستقرون بالقرب من صعدة في منطقة حاشد.

فروع القبيلة: بيت النيني، بنو النيني.

٥- بنو مالك:

كبار المشايخ: ابن عجمان، محمد الكمراتي.

المجال: مستقرون جنوب بني عرجلة في منطقة حاشد. وأهم القرى هي: رحابة، وحرقة، وسياط^(٣)، وحيفة.

فروع القبيلة:

أ - مستقرون: بنو سنان، بيت الحددي، الداودة، بنو عسكر، بنو أسود، بنو ثقافة، بنو كنانة.

ب - رحل: بنو داوود، بنو فضل، بنو مصبح.

حجّة (قبيلة) Hajjah

وهي قبيلة زيدية صغيرة داخل مدينة حجّة وحولها، ونظراً لوجود قائمقام في حجّة، فهم خاضعون مباشرة لسيطرة الترك الذين يكون لهم

(١) وردت تهجنتها في المعجم هكذا Nihim.

(٢) وردت تهجنتها في المعجم هكذا Jabr.

(٣) وردت تهجنتها في المعجم هكذا Saiat.

الكرامية والذين قاتلوهم في عام ١٩١١ م. ومنذ أن عقد الإمام صلحاً مع الأتراك صارت علاقة هذه القبيلة به علاقة يشوبها التوتر. وكبير المشايخ هو علي بن حزام، وتنحدر القبيلة من بني تميم.

حُسَيْن (قبيلة بني) Beni Husein

وهي قبيلة زيدية صغيرة تقع في الشمال الغربي مباشرة من حصن الجيممة. وغرب بني عداقة وجبل مسور ويدينون بالولاء للإمام. وكبير مشايخهم هو أحمد حُسين، وكانوا من قبل تحت سيطرة سيد أحمد بن محمد الكوكباني أمير كوكبان والمنطقة المحيطة بها. وهزم سيد أحمد على يد مختار باشا، وتوفي، وهو في الأسر في صنعاء. وفرت أسرته، بيت شرف السيد إلى حوث. ويوجد في حصن الجيممة حامية تركية صغيرة.

حُسَيْن (قبيلة ذوي) Dhu Husein

وهي قبيلة قوية تنحدر من الأشراف، وتسكن واحات الجوف الخصبة. وعلى الرغم من عزلتها إلى حد ما نظراً إلى المسافة التي تفصلها عن المراكز الرئيسة في اليمن، فقد ظلت على صلة سياسية ونجارية وثيقة بهذه المراكز، كما أدت دوراً مهماً في تاريخها، وكانت علاقتها وطيدة على الدوام بحاشد وبكيل. حتى إنها عدت في بعض الأحيان جزءاً لا يتجزأ من ذلك الحلف. وقد تركت المشكلات التي دبت بين الحلف وبين الإمام تأثيرها على ذوي حُسين فقسمتهم معسكرين متناقضين أكبرهما ظل محافظاً على الولاء القديم.

حلف مع بني مُرَّان وآل عَمَّار وسَحَّار في مواجهة القبائل المناصرة للإدريسي في جبل رَازِح.

وللإمام قلعة في كبرى قرَاهم وهي سَاقِين، يحكم فيها ممثله وأحد كبار قواده العسكريين السيد قصير سيفي^(١) الذي يحكم قبائل المنطقة، كما يسكن في هذا المكان أيضاً كبير المشايخ الشيخ جمعان بن صفيق. ويقال إن منطقتهم تحوي عروق الذهب، وإنها غنية بالقمح والبن الذي تصدر كمية كبيرة منه إلى عسير من خلال ظهران.

الفروع الرئيسة: بنو قَطيَم (الشيخ الجعفري)، الشريم^(٢) (الشيخ الحاج)، بنو كمام^(٣) (الشيخ أبو قتابة)، بنو جماعة (الشيخ جمعان بن صفيق)، الفضة وبنو قباب (الشيخ عبدالعزيز بن فضة)، بنو هشام (الشيخ عبدالله أدهم)، وعنزَة (الشيخ دبان).

القرى الرئيسة: ساقين، الطويلة، شبية.

دَمَاج (قبيلة آل) Al Damaj:

وهي قبيلة صغيرة إلى الشرق من آل عَمَّار الذين هم في خصومة معهم عموماً. ولا يعرف عنهم إلا أقل القليل، إلا كونهم زيديين خاضعين للإمام، وكبير مشايخهم هو سعد بن سعد، وكبار السادة في منطقتهم هم سيد علي الدماجي وسيد حُسين مرزاع.

(١) وردت تهجتها في المعجم هكذا Qasira Seifi.

(٢) وردت تهجتها في المعجم هكذا Thureim.

(٣) وردت تهجتها في المعجم هكذا Kumamah.

وهناك عدة مشايخ متساوين في الأهمية على ما يبدو، ومن هؤلاء الشريف أحمد بن حُسين وقد بقي مناصراً للإمام، وأمه بالعون الكبير في مواجهة الأتراك في عام ١٩١١م، كما نجد أيضاً الشريف محسن بن عبدالله صديقاً موثقاً به؛ إذ بعثه الإمام إلى عدن في مهمة سياسية في أغسطس ١٩١٤م، وقد كان قبلها قد قاد جيشاً ضد الإدريسي. والخصم الرئيس للإمام هو حُسين بن ثوابة الذي تربطه أواصر صداقة وثيقة مع ناصر بن مبخوث.

وتشتهر هذه القبيلة بشدة البأس في القتال، كما يمتاز مشايخها أنهم قد تلقوا تعليماً أفضل مما درجت عليه العادة في اليمن. وعاصمتهم هي مطمة؛ وهي مركز تعليم ذو شهرة.

وذو حُسين مولعون بتربية الخيول ولربما كان لديهم أفضل سلالات الخيول الأصيلة في جنوبي شبه الجزيرة العربية.

والفروع الرئيسة للقبيلة هي: آل ثوابة (الشيخ حُسين بن ثوابة)، بنو فريان (الشيخ سليمان بن أحمد)، ذو غيلان، الوجية (الشيخ ناصر الأخرم)، ذو عكم، بنو عسيان، بنو هاشم.

حَوَّلَان الشَّام Khaulan-esh-Sham:

وهي قبيلة مقاتلة زيدة قوية تستقر في المنطقة الخصبة بين جبل مُرَّان وجبل رَازِح إلى الغرب مباشرة من صعدة، وتربطهم صلات القرب بحَوَّلَان الجنوب، ولكن باعدت بينهم المسافة فلم تعد بينهما صلة. وصيتهم ذائع في القتال، ويربطهم

في سبيله مسافات طويلة إلى الشمال والشرق في اتجاه نجران ويرتبط عمومًا، والقبيلة على وفاق مع جيرانها حاشد وعرب حَوْلان الشام.

وكبير مشايخها هو علي معوض الذي ينتمي إلى الجزء المستقر من القبيلة، أما ممثلًا الإمام فهما سيد أحمد وقاسم الهاشمي.

الجزء المستقر من القبيلة: العشائر الرئيسة: بنو حازم (الشيخ طبران^(٢) مقبل)، بنو سعد (الشيخ طاهر)، بنو حمدان وأهل النقيم (الشيخ حمدان الجريبي)، بنو ظفير (الشيخ عبدالله داهم)، بنو سيندار^(٣) (الشيخ أحمد سنيدر)، بنو حوران وبنو عمارة (سيد القاسم)، بنو جرمان (أحمد الهاشمي)، بنو جماعة (الشيخ دهمش).

الرحل: العشائر الرئيسة: آل سنان والعمالسة (الشيخ صالح خضر)، بنو عجلة وبنو حرمة (الشيخ ابن العص)، بنو شامي وبنو بدار (الشيخ علي الوداعي) بنو عوض وبنو حداد (الشيخ منصور الحداد).

صَرِيح (قبيلة) Serbih:

وهي قبيلة صغيرة تقع قلعته دعان على بعد مسيرة ثلاث ساعات من عمران، وكبير مشايخها هو راجح الذي منح درجة مرمين^(٤) أمام الدستور، كما منح لقب باشا حفاظاً على ولائه، غير أنه ظل وقياً للإمام، وقتل الأتراك في عام ١٩١١م وعقد الصلح في دعان بين عزت باشا والإمام في عام ١٩١١م.

(٢) وردت نهجتها في المعجم هكذا Tabran.

(٣) وردت نهجتها في المعجم هكذا Sineidar.

(٤) وردت نهجتها في المعجم هكذا Mirmiran.

أما العشائر الرئيسة فهي آل وادي (الشيخ عبدالله)، العطوف وآل عوادة (الشيخ فحطان الدماجي).

زَازِح (قبيلة أهل) Ahl Razah:

وهي قبيلة زيدية تسكن حول جبل زَازِح إلى الغرب من حَوْلان الشام وصعدة. وهم من أنصار الإدريسي ومنطقتهم كانت مسرحاً لأول قتال نشب بين الإدريسي والإمام في ١٩١٢م. وقلعتهم الرئيسة هي حصن الناظر، تقع على منحدرات جبل زَازِح. وهذه المنطقة خصبة يزرع بها البن على نطاق واسع، بينما ذكر وجود الذهب في الجبال. وهم يقولون بانتسابهم إلى الخزرج، ويقرون بالمشيخة للشيخ أحمد بن صالح والسيد علي بن الحسيني.

والعشيرة الرئيسة هي عشيرة ذو خاتم^(١) (الشيخ سعد عبدالله)، ويدير السيد يحيى عرار بن ناصر - وهو أحد كبار مقدمي الإدريسي - المنطقة التي يسكنها بنو جماعة وأهل زازح.

سَحَار (قبيلة) Sahar:

وهي قبيلة كثيرة العدد إلى حد ما يسكن الجزء المستقر منها في مدينة صعدة وما حولها، ويعملون بالزراعة والتجارة. ونظراً لما تعانیه تلك القبيلة من فرقة داخلية وافتقار إلى الشعور القبلي لا نجد لها شأنًا كبيراً من الناحية السياسية يوازي ما تتمتع به من عدد. ويخضع أهل القرى بالكامل لسلطة الإمام، بينما نجد الرحل مستقلين بصورة تكاد تكون كاملة. وقد اعتادوا حياة الرعي، يقطعون

(١) وردت نهجتها في المعجم هكذا Hatim.

شديدو البأس، ومن أشد أنصار الإمام، وممثله في صنعاء هو الشيخ محمد أبو نويبة. وآل عَمَّار في حلف مع سَخَّار ولكنهم في خصومة مع آل دَمَّاج، وكبار مشايخهم هم: سيد عبدالله بن مَنَاع^(١)، وهادي أبو شاهة، وعايض سعد بن علي^(٢).

مستقرون: العشائر الرئيسة هي: بنو مرج (الشيخ حسن كميلي)، بنو سرور (الشيخ صالح عاطف)، آل عبدالله (الشيخ عبدالله العبدلي)، بنو عبدان (الشيخ علي العبدان).

الرحل: العشائر الرئيسة: بنو دهمة بن شاعر^(٣).

العَوَّام (قبيلة بني) Beni Awwam

وهي قبيلة زيدية صغيرة في الجنوب الغربي من بني حُسَيْن ووادي لاعة، وتبعد نحو خمسين ميلاً إلى الشرق مباشرة من اللُحَيَّة في الجبال، وكبار مشايخها هم: علي وعمر وحُسَيْن أبناء حسن. وهم تحت سيطرة الأتراك، ولكن ذكر أنهم غير راضين عنهم أو عن الإمام.

الضَّفِير (قبيلة) Zufeir

وهي قبيلة زيدية صغيرة تبعد خمسة أميال من حجَّة الذين تربطهم بهم روابط حلف. وهم خاضعون لقائمقام حجَّة، ولكن يقال: إنهم يكرهون الترك وإنهم قد فقدوا الثقة في الإمام.

العَامِرِيُّون (قبيلة) Amarin

وهي قبيلة زيدية صغيرة تسكن حول جبل القارة على حدود منطقة حَائِد على بعد نحو عشرين ميلاً إلى الشمال الغربي من شُهارة. ولهم خمس عشرة إلى عشرين قرية صغيرة أكبرها بيت جشيش. وكبير مشايخهم هو الشيخ دغشر، وهو رجل في الخامسة والخمسين من العمر وله نفوذ كبير في المنطقة المجاورة، وهو صديق وفي للإمام حاول إصلاح ذات البين بينه وبين الإدريسي.

عَدَّاقَة (قبيلة) Udhaqah

وهي قبيلة صغيرة تقول بانحدارها من عترة وعدنان، وتسكن حول جبل مسور إلى الغرب من عَمْران حيث نجد قلعة قوية يحتلها الأتراك الآن. وأميرهم هو سيد محمد بن الهادي، أحد خدم الإمام.

عَمَّار (قبيلة آل) Al Ammar

وهي قبيلة زيدية ضخمة تنحدر من بني تميم، وتمتلك الأراضي حول صعدة، كما تحيا حياة ترحال في الجبال ناحية الشرق، أما في الجنوب فنجدهم يتجهون إلى أسفل وادي العميشية إلى منطقة حَائِد الذين يبادلونهم الود. وهم مقاتلون

(١) وردت تهجتها في المعجم هكذا al Ma'an.

(٢) آل عَمَّار: بطن من قبيلة دهمة ابن شاعر من بكيل، يسكنون مديرية الصفراء بجنوب صعدة، ويشمل القبائل التالية: ١- أهل شرمات، ومنهم: ذو بلال، ذو فايق، ذو مطرة، ذو سليمان، ذو مطروح. ٢- أهل المقاب، ومنهم: ذو هليل، ذو جديع، ذو عميش، ذو شنان، ذو ريشان. ٣- قبيلتي زاهر ودومان في وادي مذاب، ومنهم: ذو سمرل، ذو عزيز، ذو جسمان، ذو ساري (إبراهيم المقحفي، ٢٠٠٢م، معجم البلدان والقبائل اليمنية، دار الكلمة بصنعاء).

(٣) ورد في الأصل الإنجليزي تهجتها Ruham.

مُرَّان (قبيلة بني) Bani Murran:

يسكن بنو مُرَّان المنطقة الخصبة المنتجة للبن حول جبل مُرَّان الذي يقع على بعد بضعة أميال إلى الغرب من صعدة، وقريتهم الرئيسة هي الطويلة التي تقع على منحدرات جبل مُرَّان. وهذه القبيلة التي ذكر أنها قبيلة قوية تناصر الإمام وقاتلت معه ضد الإدريسي في عام ١٩١١م^(١).

وحزام قائد التوالي هو كبير مشايخهم، أما ممثل الإمام فهو السيد قاسم بن يحيى.

والفروع الرئيسة هي: بنو سعد، وبنو ضباعي، والحوازم، والهجرة، والحدايمة.

مَرْحَب (قبيلة بني) Zufeir:

وهي قبيلة زيدية صغيرة تقع غرب الظفير مباشرة، وتخضع لقائمقام حجة، وليس لهم شأن يذكر من الناحية السياسية.

هَمْدَان الشام Hamdan-esh-Sham:

وهي قبيلة زيدية كبيرة يكاد يكون جميعها من البدو، يجولون المنطقة التي تبعد مسيرة يوم ونصف

(١) مُرَّان: بطن من قبائل خولان قضاة، يسكنون مديرية «حيدان» في غربي صعلة بمسافة ٥٥ كيلاً. ولهم جبل يعرف باسمهم يمتد غرباً حتى بصالي تهامة. ويدخل فيهم: ١- بنو هلال في ذراع الرجوع. ٢- ولد جعشن، ومنهم آل قزان وآل الهلة وآل شلفان وآل الشمري وآل عَمْران. ٣- ولد يحيى في وادي الغمير، ومنهم المجاحيز وآل المطيري وآل الدريب وآل غشاية وآل ذبيان وآل مصبح. ٤- ولد عمرو في المصنعة وغرابق، ومنهم بيت الحياض وبيت القشي وآل سطرود وآل جراد وآل ظافر وآل العقاري وآل الحكام وآل رمضان (إبراهيم المحقفي، ٢٠٠٢م، معجم البلدان والقبائل اليمنية، دار الكلمة بصنعاء).

اليوم إلى الشمال الشرقي من صعدة، ويحدها من الشمال قبائل يَام من نجران، ومن الشرق بكيل، ومن الغرب قبائل بدوية، ومن الجنوب بكيل الرحل. وهم في الوقت الحاضر على غير وفاق مع الإمام، فهم مستقلون تماماً، ولديهم استعداد للقتال في صف من يغريهم. وكبير مشايخهم هو الشريف صالح بن علي، وهم من الأصل الذي تنتمي إليه هَمْدَان اليمن نفسه، ولكن باعدت الشقة بينهم حتى انقطعت الصلة بينهما.

يَام (قبيلة) Yam:

تمثل قبائل يَام حلفاً قوياً، يمتد من الحدود الشمالية لكيل في برط حتى وادي نجران ووادي حبونا في أقصى الشمال في اتجاه تثليث ووادي الدواسر^(٢).

(٢) هي من قبائل المملكة العربية السعودية، وهم بنو يَام بن جشم بن خيران بن نوف بن همدان، وقد ذكر الهمداني في صفة جزيرة العرب بلادهم فقال: (بلد يَام: ليام وطن بنجران نصف ما مع همدان منها، ثم يطرد عليها ناحية الحجاز إلى حدود زبيد، ونهد من ناحية حارة، وما يليها وهي حارة وملاح وسمنان، فألى إيصال خليف دكم من أعالي حبونن... والحظيرة، وبدر وصيحان وقابل نجران، وهداة، والحظيرة بأعلى حبونن) (عمر بن غرامة العمري، قبائل إقليم عسير في الجاهلية والإسلام، ج ١، ص ٣٦٩-٣٧١).

وتنقسم قبيلة يَام إلى جذمين رئيسين هما: جشم بن يَام، ومذكر بن يَام. وكل جدم تنحدر منه قبائل ويطون وأفخاذة كالأتي:

أولاً: جشم بن يَام: وهم قسمان:

١- بنو سلمان (وهم: آل سوار، وآل سدران، وآل هتيلة، وآل مستنير، وبنو علي، وآل مُرَّة، وآل مشرف، وآل علي بن غانم).

٢- بنو ذهل، وهم قسمان:

أ- الصقور (ومنهم آل حمد بن حش، وآل أبو زيد، وآل عبدالله بن حش، وآل غددير).

ويعد جوزيف هالييفي Joseph Halevy الأوروبي الوحيد الذي زار منطقتهم، وقد وجدها في عام ١٨٧٠م منطقة ذات خصب ونماء يسكنها قوم على جانب كبير من الثراء. أما من ناحية الدين فهم إسماعيلية^(١) عرفوا في سائر اليمن بالمعتزلة، ولكن لأن وادي نجران كان آخر معاقل المسيحية فإنه ظل بذلك منعزلاً عن النفوذ الخارجي؛ وقد نجد بالمذهب الإسماعيلي مساحة من الديانة القديمة. ولم يقم هالييفي Halevy في ذلك المكان لمدة تمكنه من التحقق من ذلك الافتراض، غير أن ما لقيه من تسامح بل مودة لليهود في المخلاف لم تكن لتتناسب روح الإسلام المتشدد^(٢). أما الزعماء الدينيون فيتمسكون بأهداب الدين أكثر من أغلب السكان؛ إذ لا نجدهم على صلة بكبار أشراف اليمن فحسب، بل بأغاخان زعيمهم الروحي كذلك.

والأسرة الحاكمة هي أسرة المكرمي المنحدرة من جد شهير كان في أواسط القرن الثامن عشر يدرس لاتباعه مذهبه الإصلاحية من نجران حتى الأحساء. وفي نحو منتصف القرن التاسع عشر طوروا فكرة الانتشار، وفي عام ١٨٦٠م حصلوا من الإمام محسن على إمارات الحيمة، وحرّاز، ومناخة. غير أن تلك الحقبة لم تستمر طويلاً، ففي

(١) ليست جميع قبيلة يام إسماعيلية؛ فمنهم فروع وأفخاذ على مذهب أهل السنة والجماعة (محمد بن عبدالله بن متعب المزيد، اتصالات شخصية، ١٤٣٢هـ).
(٢) لم يجد اليهود ملجأ من تعصب وعنجهية المسيحيين في أوروبا إلا في البلاد الإسلامية. وهذا الدس الرخيص من هؤلاء الرحالة مردود عليهم؛ إذ لم يعان اليهود من الاحتقار والإقصاء والإبادة مثل معاناتهم مما تعرضوا له على أيدي الأوروبيين.

=ب- آل الهندي (منهم: آل بلحارث، وآل الشهي، وآل مفاتل، والربعة، وآل منصور، وآل دهمش، وآل مرشد، وك أبو زيد، وآل جبير، وآل حريم، وآل أحرث).
ثانياً: مذكر بن يام: وهم قسمان هي: مواجد، وفاطمة. وفروع مواجد هي:

١- آل حسن (ومنها: آل أبا الطحين، وآل الحارث، وآل ررق، وآل مهري).
٢- الأسلوم (ومنهم: آل عامر، والخضرة، وبنو هميم، وآل قريع، وآل مفلح).
أما فروع فاطمة فهي:

١- قبيلة هبرة (ومنهم: آل بشر، وآل حمد بن زيد وفيهم الرئاسة، وآل ذيبان، والزيادين، وآل زمانان، وآل سليم، والشلمان، وآل شرمه، وآل شرية، وآل فاضل، ولقشانيين، والمحامض، وآل مسعد، وآل منجم).

٢- آل هشام وتنقسم إلى قبيلتين كبيرتين هما:
أ- قبيلة العجمان أبناء علي، وهو علي (عجيم) بن هشام، وهم: (آل حبيش، وآل خويطر، وآل سليمان، وآل شامر، وآل ضاعن، وآل محفوظ، وآل المصرا، وآل هتلان، وآل ويبر، وآل معيض). ومن آل معيض (آل ناجعة، وآل سفران، وآل هادي، وآل صالح، وآل ريمة، وك اللزيز، وآل سلية).

ب- قبيلة الوعلة، وهم أبناء وعيل بن هشام، وهم: أولاً: آل معمر.

ثانياً: آل سليمان، ومنهم:

١- آل الهرش، وينقسمون إلى:
أ- آل درهم وينقسمون إلى ثلاثة أقسام: آل مطلق (وهم آل مخلص، وآل عاطف بن سلطان، وآل معجبة، وآل راعة)، وآل فطيح (وهم آل شهوان، وآل عازب، وآل ديش)، وآل رشيد (وهم آل شعفة، وآل زائد، وآل علي بن مطلق، وآل راضية).

ب- آل حسن بن عيسى، (وهم آل سالم، وآل فروان، وآل عوض، وآل ليبد).

٢- آل سليمان، ويقال لهم آل العرجا (وهم آل مرهم، وآل سالم بن ناجح، وآل قتيير، وآل مطرة).

٣- آل سمد بن فاضل، ومنهم: آل عيدان (ومنهم: آل فهاد، وك عيدان، وآل هادي بن صنيعة)، وآل عمرو، وآل دغيمش (محمد بن عبدالله بن متعب المزيد، اتصالات شخصية، ١٤٣٢هـ).

إسماعيل (قبيلة بني) Beni Ismail

وهي قبيلة شافعية صغيرة في الجبال حول مناخة يبلغ عددها نحو ٢٥٠٠ نسمة، وقد التزمت هذه القبيلة الحياد إبان حصار مناخة في عام ١٩١١م، ولكنها الآن تحت سيطرة الأتراك، وهم يتسمون بالشجاعة وحسن التسليح. أما منطقتهم فهي خصبة تنتج البن والحبوب.

كبير المشايخ: علي محسن يحيى.

القرى الرئيسة: مساربة، جليين، جرن، جعديل، وجرن عراة.

العشائر الرئيسة: الجرادي، الجبالي، بنو عطية، بنو بشر، وبنو رجب.

بُرْع (قبيلة) Buraa

وهي قبيلة شافعية تسكن جبل بُرْع إلى جنوب الجنوب الغربي من عُبال. وكبير مشايخها هو سيد حُسَيْن بن عبدالرحمن البرعي، ولا تربطه علاقات ودّ بالإمام، كما أنه يكره الأتراك الذين يخضع مباشرة لسيطرتهم، وهو صديق لناصر بن مبخوت من حاشد. والقبيلة في حلف مع حُقَاش، وساري والمحويت، وهم قوم مسالمون عددهم نحو ٢٠٠٠ رجل. ويحيى عباد هو الشيخ الذي عينه الأتراك شيخاً لبُرْع والحجيلة وعُبال، ويناhez عمره الخمسة والستين وهو مقيم في الحجيلة. وهذا المكان الأخير وعُبال يمكنهما معاً حشد ٢٠٠٠ رجل.

عام ١٨٧٢م هزمهم مختار باشا وأجلاهم إلى منطقتهم الأصلية، وما يزال هناك بقايا ضئيلة لتلك القبيلة يدعون أنفسهم بالمكارمة في منطقة حَرَاز.

وأمر نجران الحالي هو إسماعيل المكرمي^(١)، وهو لا يدين بالولاء لأحد، غير أن رجال قبيلته بعامة لا يمانعون في خدمة الإمام أو الترك إذا ما تلقوا على ذلك أجراً، وقد اشتهروا بالشجاعة الفائقة، وقد دخل الإدريسي معهم في مفاوضات في أوقات مختلفة إبان الحرب الراهنة بغية استمالة الإمام ضد الترك، غير أن شيئاً لم ينشر بعد عن تلك المفاوضات.

ثالثاً: طريق الحديد - صنعاء

أحلس (قبيلة بني) Beni Ahlas

وهي قبيلة صغيرة عددها نحو ٢٤٠٠ نسمة يتبعون النحلة الداوودية. ويسكنون المنطقة الواقعة إلى الشرق من مناخة بالقرب من بني مُرّة وبني مُقَاتِل، وتربطهم بهؤلاء رابطة تحالف. وهم ذوو بأس في القتال وساعدوا الأتراك نظراً لما يكونونه من كره للإمام وأتباعه من الزيديين، وهم يزرعون البن والقنات في أراضيهم.

وكبير مشايخهم هو ناصر حُسَيْن الأحلسي، وهو شيخ كبير يناhez الخامسة والستين من عمره، زار القسطنطينة قبيل عزل السلطان عبدالحميد.

القرى الرئيسة: سيحان، مربة، ريطة، ريبة، المصنع.

(١) هو إسماعيل بن عباس بن حسين بن علي بن هبة الله (محمد بن عبدالله بن متعب المزيد، اتصالات شخصية، ١٤٣٢هـ).

الكراهية. وهم في حلف مع جيرانهم الشماليين المحويت، وكذلك مع حُفَّاش وِبرَع.

سَفَّان (قبيلة بني) Beni Safan

وهي قبيلة في الجبال حول مناخة يفصلها جبل مَسَار، وهم يتبعون النحلة الداودية. وقد ساعدوا الأتراك في عام ١٩١١م، كما تمكن شيخهم عبدالله بشير بتعاونه الصادق من تمكين الأتراك من ضرب أجناب جيش الإمام وتخليص مناخة. وعبدالله بشير رجل في نحو الخامسة والستين من عمره، وهو متمرس بالقتال. والقبيلة ضخمة يصل عددها إلى نحو ١٠,٠٠٠ نسمة، وهم بعامة ليسوا على وفاق مع القبائل المجاورة سواء أكانت شافعية أم زيدية أم إسماعيلية.

العشائر الرئيسة: بنو علي يحيى وبنو هارون.

القرى الرئيسة: مَتَوَّح، زعلة، أسخن، جاري، شراحي، مجوري، وهجري.

مَتَوَّح (قبيلة) Metwah

وهي قبيلة في الجبال حول مناخة وهي التي ذكرت في أثناء الحصار في عام ١٩١١م، وهم يتبعون النحلة الداودية.

المُحَوِّيت (قبيلة) Mahweit

وهي قبيلة زيدية إلى الجنوب مباشرة من جبل مَلْحَانَ. وهم تحت إدارة الأتراك مباشرة، ولكنهم يميلون إلى الإمام ويتحالفون مع جيرانهم الجنوبيين حُفَّاش وساري وِبرَع من جبل بُرَع.

والقرى الرئيسة هي: منوب، أكمة^(١)، فايش، وركب^(٢).

حُفَّاش (قبيلة) Hufash

وهي قبيلة بين جبل مَلْحَانَ وباجل، وهم زيديون يتمون إلى الإمام، على الرغم من خضوعهم المباشر لسيطرة الأتراك الذين يكون لهم الكراهية. وهم حلفاء لجيرانهم الشماليين ساري والمحويت. وهم حلفاء أيضاً لِبَرَع من جبل بُرَع، وكبير مشايخهم هو علي بن يحيى.

حُطَّاب (قبيلة بني) Beni Khotab

وهي قبيلة زيدية صغيرة تسكن في منطقة تبعد نحو مسيرة ثلاث ساعات جنوب مناخة. وعددهم يصل إلى نحو ٢٣٠٠ نسمة، وهم تحت الحكم التركي.

كبير المشايخ: حُسَيْن المدماني.

القرى الرئيسة: حسابان، بنو عبط، جودة، بيت مدر، مجاورة الكرام^(٣).

ساري (قبيلة آل) Sari

وهي قبيلة إلى الشمال مباشرة من حُفَّاش وجنوب جبل مَلْحَانَ حيث كبير المشايخ صالح بن مصلح. وهم زيديون خاضعون للإمام، ولكن منطقتهم تحت إدارة الأتراك الذين يكون لهم

(١) وردت تهجتها في المعجم هكذا Kamah.

(٢) وردت تهجتها في المعجم هكذا Rukab.

(٣) وردت تهجتها في المعجم هكذا Mujwarat el Kirhan.

مُرَّة (قبيلة بني) Beni Murrah:

وهي قبيلة صغيرة تتبع النحلة الداودية، تسكن المنطقة بين مناخة ومفحق، مع حلفائهم من بني مُقَاتِل وبني أُحْلَس. وهم لا يكونون حياً للأتراك، ولا للإمام وأتباعه الذين قاتلوهم في عام ١٩١١م. ويناhez عددهم ٢٣٠٠ نسمة، ومنطقتهم ذات الطبيعة الجبلية تتشج البن والقات.

كبير المشايخ: هبة^(١) مرة، وهو شيخ كبير جاوز التسعين من عمره.

القرى الرئيسة: لكمة القاضي، حميدي، لكمة الكروف، لكمة المقاب، حصن ابن زايد، الزياح.

مَسَار (قبيلة) Masar:

وهي قبيلة زيدية في الجبال إلى غرب الشمال الغربي من مناخة، وقد لزموا الحياذ إبان حصارها في عام ١٩١١م، وكبير المشايخ في مَسَار والقرى المجاورة هو أحمد الجنتز^(٢)، وهو يناhez الخامسة والخمسين من عمره ويمتلك الكثير من الأراضي.

مُقَاتِل (قبيلة بني) Muqatil:

وهي قبيلة نزاعة للقتال في منطقة تسودها التلال بين مناخة ومفحق، وأهم قلاعهم هي حصن عوض. وإبان حصار مناخة في عام ١٩١١م اكتسحت قوات الإمام بلادهم، فقاتلوا دفاعاً عن النفس، وهم لا يكونون مودة للترك، غير أنه في تلك المناسبة سرهم تلقي السلاح والغذاء من قائمقام

(١) وردت نهجتها في المعجم هكذا Hibah.

(٢) وردت نهجتها في المعجم هكذا el-Jans.

مناخة رداً على مساعدتهم. وهم ينتمون إلى النحلة الداودية، وتميزوا بعدائهم للزيديين كالأنس مثلاً على الرغم من مشاركتهم لهم في المعتقد نفسه، ويمكنهم أن يحشدوا بين ٢٤٠٠ و ٢٧٠٠ مقاتل، وهم في حلف مع بني مُرَّة وبني أُحْلَس.

المكأرمة Makarimah:

وهي بقية قليلة عددها نحو ٢٠٠٠ رجل من بيت المكرمي؛ الأسرة الحاكمة في يام الذين ما يزالون في منطقة حَرَاز، وقد استمر المكرمي في حكم إمارة الحيمة وحَرَاز ومناخة والمنطقة التي تقع حولها كمنحة من الإمام محسن، غير أنهم طردوا على يد مختار باشا في عام ١٨٧٢م، أما أتباعهم الذين بقوا فليس لهم أهمية سياسية الآن. وهم يعملون بالتجارة بصورة رئيسة. وهم كبقية قبيلتهم^(٣) ينتمون إلى المذهب الإسماعيلي. وفي عام ١٩١١م، قاتلوا في صف الأتراك ضد الإمام. وهم يسكنون قرى المغاربة، صافية، بيت الحود، خيام، بيت الغيل، بيت العكبري، والكحامين^(٤). وكبير مشايخهم هو قايد اللوف^(٥) الذي يقيم في المغاربة. وهم على خلاف لا ينقطع مع قبائل الشافعية والزيدية والداودية المجاورة.

مِلْحَان (قبيلة أهل) Ahi Milhan:

جبل مِلْحَان^(٦) هو منطقة جبلية تقع إلى الشمال

(٣) ليست جميع قبيلة يام إسماعيلية؛ فمنهم فروع وأفخاذ على مذهب أهل السنة والجماعة (محمد بن عبدالله بن منعب المزيد، اتصالات شخصية، ١٤٣٢هـ).

(٤) وردت نهجتها في المعجم هكذا Quahamin.

(٥) وردت نهجتها في المعجم هكذا el-Luf.

(٦) مِلْحَان: سلسلة جبلية في غربي المحويت، سميت =

حدود بني مطر إلى القرب من مفتح ثم حول مناخة قاطعين وادي سهام، ثم يهبطون بضعة أميال إلى الجنوب من جبل ريمّة، ثم يعبرونه إلى الغرب من ذمار.

وكبير مشايخهم هو علي مقداد الذي يسكن جبل الشرق، وهو رجل في نحو الخمسين كان فيما مضى من أنصار الإمام الأوفياء، فقاتل عنه في عام ١٩١١م وأسر القائمقام التركي في دوران زكريا بك. ولكنه في أغسطس عام ١٩١٦م ذكر أنه تشاجر مع الإمام، وأغلق الطريق دونه. واتهمه الإمام بجمع العوائد لنفسه، فأرسل العرب حول ذمار ضده ولم يعرف ما أسفر عنه ذلك. أما أعداد القبيلة فتراوح بين ٨٠٠٠ و ١٠٠٠٠ رجل، ولكن من يمكن إرساله للميدان لا يتجاوزون ٣٠٠٠ رجل نظراً لنقص البنادق. وبلادهم خصبة، وأهم المحصولات هي القمح والشوفان والشعير والذرة، والقبيلة على وفاق مع جيرانهم الشماليين بني مطر، ويكرهون عرب جبل ريمّة، وكذلك حوّلان الذين قاتلوهم منذ اثني عشر عاماً، جنباً إلى جنب مع بني مُقاتل الذين يتتمون إلى النحلة الداودية ويعارضون الإمام الذي بينه وبينهم حزازات قديمة. وهناك سيد مشهور في دوران، كبرى بلداتهم، يدعي سيد علي بن إسماعيل وقد نفاه أحمد فوزي باشا إلى جزيرة رودس ولكن صدر عفوه فيما بعد، وهو الآن ممثل الإمام عند الأنس.

كبير المشايخ هو علي المقداد.

ممثل الإمام هو سيد علي بن إسماعيل.

من وادي سَرْدُود، وتمتد شرقاً إلى منطقة صليل، وهي صغيرة المدى ولكنها شديدة الخصب كثيرة السكان؛ إذ يقدر عددهم بعشرة آلاف نسمة. وكبير مشايخهم هو إبراهيم حسن الشجاف من خصلة. وفروع القبيلة أو زعمائها هم: معزية، هباط، بنو العصيفري، همدان، بنو علي جوية، يمامية، بنو وهب، آل الأصابع، الخشلة، صروب، وآل محراس.

اليَعَابِر (قبيلة) Yaaber:

وهي قبيلة تتبع المذهب الإسماعيلي في منطقة حَرَاز، وقد انحازت هذه القبيلة إلى جانب الأتراك ضد الإمام في عام ١٩١١م.

رابعاً: المنطقة الداخلية (جنوب):

الأنس (قبيلة) Anis:

تمتد حدود الأنس من مسافة قصيرة إلى الغرب من ذمار، باتجاه الشمال حتى قرب وعلان تقريباً، حيث يحافظون على مسافة قصيرة إلى الغرب من طريق ذمار-صنعاء. وإلى الغرب يمتدون بمحاذاة

= باسم ملحان بن عوف بن مالك بن زيد بن سدد بن زرعة بن حمير الأصغر، وهو جبل منبع حصين اشتهر بصعوبة مرقاه ووعورة مسالكه، وموقعه يشرف على المهجم في وادي سرد من تهامة، كما يعاند جبل حَرَاز من ناحية الشمال. وكثيراً ما يقرن جبل ملحان بجبل حفاش لاتصالهما ببعض، فلا يذكر أحدهما إلا مفروناً بالآخر، وإن كانت تفصلهما سائلة تعرف باسم ينزر. والجبلان غنيان بالزرزوع والفواكه، وهما طوال السنة مروج خضراء لقربهما من مناطق تهامة الدافئة فيكتسبان الرطوبة (إبراهيم المحقفي، ٢٠٠٢م، معجم البلدان والقبائل اليمنية، دار الكلمة بصنعاء).

حَبَيْش (قبيلة بني) Beni Hebeish:

ينحدرون من غسان، وأهم مشايخ القبيلة هو صالح بن محمد الطوال.

القرى الرئيسة: حصن ظيبتين، ظبينة، قدع، بيت نيني، قروي، مروبك، تمام، شفيق.

العشائر الرئيسة: بنو جبر (عبدالله بن سعيد الجبري)، بنو كبس (سيد حسن بن محمد الكبسي)، يمانيتين (الشيخ عبدالله الصوفي)، بنو ذبيان (علي مهدي شديق)، سحمان (علي بن يحيى القاضي)، بنو سهام (محسن بن محسن النيني)، الشعب (صالح بن محمد تالوح).

رَدَاع (قبيلة) Radaa:

وهي قبيلة زيدية تعيش حول مدينة تحمل الاسم نفسه^(١) تقع إلى شرق-جنوب شرق دَمَار. وهم ينحدرون من قَحْطَانَ، ويحترفون الزراعة والتجارة بصورة رئيسة، وكبير مشايخهم هو حمود بن محمد الذي يخضع للقائم مقام التركي لَرَدَاع^(٢).

رِيمَة (قبيلة بني) Ahl Reimah:

يحتل أهل رِيمَة جبل رِيمَة شديد الخصوبة، وهو ما درج العرب على وصفه أنه أفضل مناطق اليمن. وتنتج هذه البلاد البن وشتى أنواع الفواكه والحبوب، ويحد هذه المنطقة من الشمال جبل بُرْع ووادي سهام، ومن الشرق السلفية وجبل عتمة، ومن الجنوب وادي رِيمَة ومن الغرب منطقتا العَبَسِيَّة والزرائيق. والشيخ هو مرشد بن محمد الجابي، وهو أيضاً القائم مقام التركي.

(١) انظر: رَدَاع Radaa.

(٢) انظر: رَدَاع (قبيلة) Radaa.

وهي قبيلة زيدية تبعد نحو أربعين ميلاً عن صنعاء. وقد ثارت هذه القبيلة ضد الأتراك في عام ١٩١٤م، فشاركهم ثورتهم الكَمَاعِلَة وقبائل زيدية أخرى تحت سيطرة الأمير الشيبلي.

حَشَيْش (قبيلة بني) Beni Hasheish:

وهي قبيلة زيدية تسكن المنطقة الواقعة إلى الشمال الشرقي مباشرة من صنعاء، في وادي سَبِير، ووادي سعوان حتى جبل نُقْم. وهم يزرعون الأغراب بمساحات واسعة ويعملون أيضاً بالتجارة، ويمكنهم حشد نحو ١٥٠٠ رجل، ولكن منطقتهم شديدة القرب من صنعاء فلا يملكون سوى القليل من البنادق، أما من ناحية ولائهم فهم في صف الإمام، وكبير مشايخهم هو محسن الجمرة.

خَوْلَان الطَيَال (قبيلة) Khulan et-Tawal:

وهي قبيلة زيدية إلى الشرق والجنوب من صنعاء تسكن المنطقة على جانبي وادي مسور، وهم مستقرون ويحترفون الزراعة ويبلغ عددهم من ٧٠٠٠ إلى ٨٠٠٠ مقاتل. وكبرى مدنهم هي الكبس على بعد ثلاث ساعات إلى الشرق مباشرة من صنعاء، وهي مقر أسرة الكبس، أسرة السادة ذوي النفوذ. ورؤوس الأسرة هم سيد أحمد ببعوث الكبسي وأخواه سيد حُسَيْن وسيد محمد بن إسماعيل. وقد دأبت خَوْلَان على أن يقاتلوا في صف الإمام. ويعدّ سيد عباس ممثل الإمام المسؤول عن جمع العشور، ويكره خَوْلَان الأَنس وجرى بينهم قتال منذ اثنتي عشرة سنة بسبب طرد أحد أفراد خَوْلَان من أَنس. وهم

شاعر (قبيلة أهل) Ahl Shair:

وهي قبيلة ضخمة مسالمة تسكن المنطقة حول جبل الشاعر في جنوبي اليمن. وهم يزرعون القات والحبوب في وادي بَنَّا الخصب، وكبير مشايخهم هو صالح بن يحيى حزام من بني حزام الذي يخضع لقائقام قَعَطَبَة، كما نجد شخصيات بارزة في القبيلة من أمثال الشيخ حاج الكبس، وهو من بني كبس، ويحيى القيشي^(٢).

عَمَّار (قبيلة أهل) Ahl Ammar:

وهي قبيلة زيدية كبيرة مسالمة تبعد نحو عشرين ميلاً إلى الشمال الشرقي من قَعَطَبَة حول شخب عَمَّار، ويزرعون الحبوب والقات في وادي بَنَّا. وهم ينحدرون من الصحابي معاذ بن جبل القرشي الذين كان في الأصل يسكن المدينة المنورة، وعندما بعث به النبي ﷺ عاملاً على اليمن استقر في وادي بَنَّا حيث ما يزال أحفاده حتى الآن. وكبير مشايخهم هو طاهر حُسَيْن الفرح من عشيرة بيت الفرح. وهم تحت سيطرة قائم مقام قَعَطَبَة وفي حلف مع آل عود وآل الشاعر.

والعشائر الرئيسة هي بيت الفرح (الشيخ حزام الصيادي)^(٣).

عَنْزَة (قبيلة) Anazah:

وهم سنيون يحترفون الزراعة، وهم قسمان: أ- بين الوَاعِظَات والنَجْرَة^(٤) في الجبال، وكبار المشايخ هم ابن مسعود وحُسَيْن بن علي. وهما محايدان تجاه الوَاعِظَات ويناصرون الإمام.

(٢) وردت تهجتها في المعجم هكذا el-keishi.

(٣) وردت تهجتها في المعجم هكذا es-Sayadi.

(٤) وردت تهجتها في المعجم هكذا Najrah.

والمدير هو السيد محمود، ويذكر أن هناك سبعين شيخاً وسبعين منطقة في رِيْمَة إجمالي من لديهم ٥٠,٠٠٠ رجل.

والعشائر الرئيسة هي: بنو واغد، بنو الجاد، بنو سعيد، بنو وليد، بنو مختار، بنو تليلي، بنو مصعب، بنو غزي، نومة، يفوز، أهل دلالم، بنو حرازي، بنو أحمد، بنو خدام، أهل جابي، وبنو النهاري.

وقد هزم الأخيرون حملة تركية أرسلت لجمع الضرائب في عام ١٩١٤م، وأسروا قائم مقام مناخة. وكبير مشايخهم هو سيد عبدالله النهاري، أما أخوه الشيخ السابق سيد يحيى النهاري فقد هزمه الأتراك، وتوفي، وهو في الأسر، والعشيرة على عداء عموماً مع الأتس.

والقرى الرئيسة هي: جابي (مقر إدارة المنطقة والشيخ مرشد)، رباط النهاري (سوق الشيخ مرشد) كسمة، علوجة (سوق السيد محمود) هدية.

سَنْحَان (قبيلة) Senhan:

وهي قبيلة زيدية صغيرة تمتد من جنوب صنعاء مباشرة إلى المحاقرة والطرف الشمالي لبلاد الروس، وتحدهم من الشرق حَوْلَان الطيَّال. وهم جميعاً يحترفون الزراعة ويبلغ عددهم ٧٠٠ رجل، وكبير مشايخهم هو سيد محمد سبب من المحاقرة. والقبيلة تدين بالولاء للإمام، حيث يقيم ممثله هناك، وهو القاضي لطف الزبير.

القرى الرئيسة: نعد، جزة، قلفان، هزيار، لباد، صفيّة، المحاقرة، وشعسان^(١).

(١) وردت تهجتها في المعجم هكذا Shasaa.

الذي قتل كبير مشايخهم ابن رحمة لما كان في ضيافته بصنعاء في عام ١٩٠٥ م. ونجد في الوقت الراهن أن رئيسهم هو محمد بن حسن رحمة الذي عينه الأتراك مديراً. ومن كبار المشايخ أيضاً نجد علي بن علي السلامي من هجرة بن معدي.

هَمْدَانِ الْيَمَنِ (قبيلة) Hamdan el-Yemen:

وهي قبيلة تسكن المنطقة الواقعة إلى الغرب والشمال الغربي من صنعاء، ولاسيما في وادي ظاهر^(١). وهم ينحدرون من الأصل الذي تنحدر منه همدان الشمال نفسه. ولقد حال قريهم الشديد من صنعاء دون إظهار أي مشاعر حقيقية لديهم، ولكن يقال إنهم يكرهون الترك والإمام، وبينهم وبين ناصر بن مبخوت تفاهم سري. وكبير مشايخهم هو علي شوية^(٢)، وهو يتلقى راتباً من الأتراك برتبة مدير.

العشائر الرئيسة: بنو ظهران^(٣) (شريف علي حمود)، بنو بشير (الشيخ علاوي)، بنو عفار، بنو ضيان، بنو حارث، بنو ميمون (الشيخ صالح بن ميمون)، وبنو جبران.

القرى الرئيسة: محاجر (الشيخ علي مطلق)، لكمة (الشيخ علي يحيى الحمراني)، طوبار (الشيخ علي الطبري)، قابل (الشيخ أحمد سلامة).

(وقد وصلتنا تقارير عن قبيلتين من شمال اليمن منذ أن نشرت البيانات السابقة، وهما:

(١) وردت نهجتها في المعجم هكذا Dhahir.
(٢) وردت نهجتها في المعجم هكذا Shawayah.
(٣) وردت نهجتها في المعجم هكذا Dhirhan.

ب- جنوب جبل ريمة وغرب الأانس الذين لا تربطهم بهم أوامر الود. وهم يكرهون الإمام وكذا الأتراك الذين لقوا منهم عتاً كبيراً. وكبير مشايخهم هو علي بن يحيى، وهو رجل في الخامسة والأربعين قد أبدى مفاتحات للإدرسي.

الْعُودِ (قبيلة) Ahl el-Ud:

وهي قبيلة ضخمة مسالمة تسكن على بعد نحو ١٣ ميلاً إلى الشمال الغربي من قعطبة، وتخضع للقائمقام التركي لذلك المكان، وهم يسكنون حول جبل مدرة ويزرعون القات والحبوب في وادي بنّا. وكبير مشايخهم هو حزام الصيادي.

الْكَمَالَةِ (قبيلة) Kamalah:

وهي قبيلة زيدية تبعد نحو أربعين ميلاً إلى الغرب من صنعاء، وقد ثارت هذه القبيلة إلى جانب بني جبيش وغيرهم ضد الأتراك في عام ١٩١٤ م تحت قيادة الأمير الشيبلي.

المَخَادِرِ (قبيلة) Mekhadir:

وهي قبيلة زيدية صغيرة تبعد مسافة نصف ساعة إلى الجنوب من جبلة. وقد ظلت هذه القبيلة لسنوات طويلة يحكمها ممثل فرع وادعة من حاشد حتى أخضع مختار باشا اليمن، ونفى أحمد بن مقبل الوداعي من بلاده.

مُطَرِ (قبيلة) Beni Matar:

وهي قبيلة زيدية قوية في المنطقة الخصيبة بين وعلان ومفحق إلى الشمال مباشرة من الأانس الذين تربطهم بهم أوامر الود، وهم على عداء مع الإمام

الشرق من بني عَبَس الذين يناصبونهم العداء، إلا إذا دعاهم الإدريسي معاً لخدمته. وهم إلى الشمال من الخميسين، وجنوب بني نُشْر، وشرق القبائل الزيدية المتحالفة كبني جَل، وبني ظافر، وبني عزيز، ويفصلهم عن بني عَبَس وادي غدِير.

القرية الرئيسة هي: سوق الحريقة.

وكبير مشايخهم هو علي بدوي من سوق الحريقة.

وهناك مشايخ آخرون منهم: حُسَيْن برط^(٣)، وأخوه الأفندي من جدر^(٤)، وأحمد سلطان من سوق الحريقة.

إِسْمَاعِيل (قبيلة بني) Beni Ismail

وهي قبيلة في الجبال حول مناخة، وقد التزمت هذه القبيلة الحياض إبان حصار مناخة في عام ١٩١١م، وهي قبيلة شافعية من النحلة الداودية.

أَفْلَح (قبيلة) Aflah

قبيلة صغيرة غير ذات شأن، وهي في حلف مع خَيْرَان، وتسكن إلى الشرق من بني أَسْلَم في حَجُور، ونصفها زيدي.

الأنس (قبيلة) Anis

وهي قبيلة ضاربة في القدم تنحدر من الخزرج الذين يرجع إليهم الفضل في أنهم وقفوا جنباً إلى جنب مع المعاذق^(٥)، وتمكنوا من صد غزو

(٣) وردت تهجتها في المعجم هكذا Burt.

(٤) وردت تهجتها في المعجم هكذا Gadr.

(٥) وردت تهجتها في المعجم هكذا Madhig.

فَضْل (قبيلة ذي) Dhu Fadl

وهم قوم رحل تمتد مراعيهم في مناطق واسعة إلى الشمال من حَاشِد بين الجوف ومنطقة البطانة^(١).

نَعِيم (قبيلة أهل) Ahl Naim

في منطقة البطانة وهم شبه مستقرين ويحترفون الزراعة. والمشايخ هم المغربي من البطانة، ومسعود البراك، وهما يسكنان غرب وداعة.

كما نجد مرجعاً آخر يعالج قبائل اليمن على النحو الآتي:

أَرْحَب (قبيلة) Arhab

وهي قبيلة زيدية تسكن المنطقة الممتدة حتى شرق قاع البون مباشرة إلى الشمال من عَمْرَان. وهم في حلف مع بني شُرَيْح، ويتقلون بحرية في أراضيهم ويعترفون بأمر أحمد وباس^(٢) شيخاً لهم، وتربطهم أوامر الود مع حَاشِد، ويقاثلون في صف الإمام إذا تلقوا منه المال نظير ذلك.

أَسْلَم (قبيلة بني) Beni Aslam

وهي قبيلة شافعية ضخمة بها ٣٠٠٠ من المقاتلين الأشداء، وهم يسكنون الجبال إلى

(١) ذو فضل (فضلي): بطن من العصيمات من حاشد. يسكنون في نواحي مدينة حوث، وهم فرعان: عناشي ودقيمي. ويتفرع عن ذو عناش القبائل التالية: ذو قص، ذو بطحان، ذو التام، ذو عيدة، المهاشمة، ذو عبدالله. ويتفرع عن ذو دقيم القبائل التالية: ذو فارخ، الخواقرة، القديمات، ذو حفصير، ذو مسرح (إبراهيم المقضي، ٢٠٠٢م، معجم البلدان والقبائل اليمنية، در الكلمة بصنعاء).

(٢) وردت تهجتها في المعجم هكذا Wabas.

روماني ضد اليمن في العام الثامن عشر قبل الميلاد تحت قيادة إيلوس جالوس Aelius Gallus والتي مصر. ثم برزت القبيلة مرة أخرى في عام ٦٣٢ ميلادية حين ثار كبيرها الأسود^(١) على محمد ﷺ، فاستولى على صنعاء ومعظم اليمن.

وتمتد حدود الأَنس من مسافة قصيرة إلى الغرب من ذمار، باتجاه الشمال حتى قرب وعلان تقريباً، حيث يحافظون على مسافة قصيرة إلى الغرب من طريق ذمار-صنعاء. وإلى الغرب يمتدون بمحاذاة حدود بني مطر إلى القرب من مفتح ثم حول مناخة قاطعين وادي سهام، ثم يهبطون بضعة أميال إلى الجنوب من جبل ريمّة، ثم يعبرونه إلى الغرب من ذمار.

وكبير مشايخهم هو علي مقداد الذي يسكن جبل الشرق، وهو رجل في نحو الخمسين، وكان فيما مضى من أنصار الإمام الأوفياء فقاتل عنه في عام ١٩١١م وأسر القائم مقام التركي في دوران زكريا بك. ولكنه في أغسطس عام ١٩١٦م ذكر أنه تشاجر مع الإمام، وأغلق الطريق دونه، واتهمه الإمام بجمع العوائد لنفسه، فأرسل العرب حول ذمار ضده ولم يعرف ما أسفر عنه ذلك. أما أعداد القبيلة فتتراوح بين ٨٠٠٠ و١٠٠٠٠ رجل، ولكن من يمكن إرساله للميدان لا يتجاوزون ٣٠٠٠ رجل نظراً لنقص البنادق. وبلادهم خصبة، وأهم المحصولات هي القمح والشوفان والشعير والذرة وهي على وفاق مع جيرانهم الشماليين بني

مطر، ويكرهون عرب جبل ريمّة، وكذلك حَوْلان الذين قاتلهم منذ اثني عشر عاماً، جنباً إلى جنب مع بني مُفَاتِل الذين ينتمون إلى النحلة الداودية ويعارضون الإمام الذي بينه وبينهم حزازات قديمة. وهناك سيد مشهور في دوران، كبرى بلداتهم، يدعي سيد علي بن إسماعيل، وقد نفاه أحمد فوزي باشا إلى رودس ولكن صدر عفو فيما بعد، وهو الآن ممثل الإمام عند الأَنس.

كبير المشايخ هو علي المقداد.

ممثل الإمام هو سيد علي بن إسماعيل.

ومن المشايخ أيضاً:

محمد الحضرائي من حضران.
محمد السبلاني من جبل الشرق.
صالح حيدرة من سهام.
فقي علي العاني ^(٢) من حضر ^(٣) .
محمد شقدم من جبل برهان.
سيد البي من قاع الحقل.
أحمد صالح شقدم من وادي قما ^(٤) .
صالح البراشي من عاثين.
محمد عبدالله بن نويد.
علي حاتم من بني حاتم.
علي صالح من بني جراعدة ^(٥) .

(٢) وردت تهجتها في المعجم هكذا Ani.

(٣) وردت تهجتها في المعجم هكذا Hudra.

(٤) وردت تهجتها في المعجم هكذا Quma.

(٥) وردت تهجتها في المعجم هكذا Jarada.

(١) وردت تهجتها في المعجم هكذا Asjad؛ والذي ادعى النبوة في حياة الرسول ﷺ باليمن هو الأسود العنسي، ولكن هل كان الأسود من هذه القبيلة؟ الله أعلم.

من صعدة. ويحدهم من الشمال يام، ومن الجنوب المراشي والجوف، ومن الشرق الربع الخالي، ومن الغرب همدان والعمالسة وبني وائل وبني رُهم. وهم ليسوا في قوة حاشد، ولكنهم يسعهم على الأرجح أن يحشدوا في الميدان نحو ١٥٠٠٠ من المقاتلين على أقل تقدير. وأقوى المشايخ نفوذاً هم: عبدالله بن جزيلان، ويحيى بن يحيى الشايف من ذو محمد، وحُسين بن ثوبة من رحوب.

وعاصمة ذو محمد هي سوق العنان على مسافة مسيرة يوم واحد إلى الشمال من المراشي. وهم ينحدرون من قَحطان، ونجدهم في مناسبات كثيرة يناصرون إمام صنعاء، كما نجد أن أحمد بن هاشم الذي كان إماماً في بداية القرن التاسع عشر قد رد لهم ذلك الجميل أن منح أسرة أوساط الولاية على إب، والسهول، والعُدَيْن، وناظرة^(٤)، وتعز، كما نجده قد عين ممثل أسرة الشايف أميراً على حجة والظفير. وقد ظلوا في هذه المناصب حتى أخضع مختار باشا اليمن في عام ١٨٧٢م، ونفى يحيى بن يحيى من الشايف -الذي ما يزال على قيد الحياة- وأحمد بن يحيى الأوسط إلى بلادهم، وهم يكون كراهية عميقة للأتراك، وحاربوهم في كل انتفاضة ضدّهم، وكان آخرها في عام ١٩١١م.

وكانوا غير راضين عن الإمام لعقده الصلح مع الأتراك، ونفضه المعاهدة مع الإدريسي، ولذلك وجدناهم ينضمون إلى ناصر مبخوت من حاشد في ثورته على الإمام. والآن نجد جانباً من ذو

(٤) وردت تهجتها في المعجم هكذا Nadra.

عبد ربه الشهامي من مخلاف بن حاتم من فرش آتس^(١).

عمر عاطف من فرش آتس.

سميد الشويبي من شويبي^(٢).

بُرُع (قبيلة) Buraa:

وهي قبيلة زيدية^(٣) تسكن جبل بُرُع إلى جنوب الجنوب الغربي من عُبال. وكبير مشايخها هو سيد حُسين بن عبدالرحمن البُرُعي، ولا تربطه علاقات ودّ بالإمام، كما أنه يكره الأتراك الذين يخضع مباشرة لسيطرتهم، وهو صديق لناصر بن مبخوت من حاشد. والقبيلة في حلف مع حُفّاش، وساري، والمحويت، وهم قوم مسالمون.

البُعجا (قبيلة) Boaja:

وهي قبيلة تسكن جنوب اللُحَيّة بين الخوبة وابن عباس، وأغلبهم يعملون بحرفة صيد السمك، ولكن ذكر أن ٢٥ رجلاً تحت إمرة الشيخ علي يناصرون الإدريسي.

بَكِيل (قبيلة) Bekil:

بَكِيل هو حلف من القبائل يتسم بالقوة والاستقلال، بعضها مستقر، ولكنهم في الغالب قوم رحل يسكنون واحات برط الواقعة إلى الجنوب من منطقة نجران وإلى الشمال الشرقي

(١) وردت تهجتها في المعجم هكذا Half Fresh، وهو

قاع فسيح يتوسط بين آتس وبني مطر يسمى فرش آتس.

(٢) وردت تهجتها في المعجم هكذا Shubai.

(٣) ذكر المعجم في المعالجة الأولى للقبائل أن هذه القبيلة

شافعية، والآن يذكر أنها زيدية.



محمد في صف الإمام، بينما أغلبهم ما يزالون يديرون له ظهر المجنّ وعلى رأسهم حُسين بن ثوابة. وقد قال الإدريسي في الآونة الأخيرة: إنه يصدد التفاوض معهم ومع حاشِد وإن الحصول على عونهم الفعال مسألة مالية لا أكثر ولا أقل.

والرصاص^(١) أسرة من السادة في حوث، ولهم نفوذ كبير بينهم. والأمير سيد إبراهيم محسن الرصاص هو حاكم شرعي في حَبّ، ويجمع العشور من رجال القبائل، ثم يقدمها إلى حوث. أما الإمام فلا يدفعون له شيئاً، وهم على صلة طيبة بيّام الذين يفوقونهم من حيث القوة، كما نجدهم عرضة لغارات صغيرة مع نشوء حزازات بسبب الثأر، وهي التي تمثل جزءاً لا مناص منه من حياة العرب البدو، حيث القبائل التي تقع في غربهم لا يملكون شيئاً يغبطون عليه.

ذو مُحَمَّد:

الشيخ عبدالله بن جزيلان، والشيخ يحيى بن يحيى الشايف.

=

(١) وردت تهجتها في المعجم هكذا el Rusas.

المكان	المشايخ	فروع القبيلة
شمال غرب سوق العنان.	حُسين أبو راس	أبو راس
شمال غرب رجوزة.	يحيى بن ناجي	أوساط
جنوب سوق العنان.	عبدالله بن جزيلان	ذو جزيلان
حول رجوزة.		ذو حسن
غرب أوساط.	يحيى بن يحيى الشايف	شايف
حول سوق العنان.		عتان

رحوب^(١):

الشيخ حُسين بن ثوابة.

المكان	الشيخ	فروع القبيلة
في رحوب على مسافة ١,٥ يوم إلى الشمال الشرقي من سوق العنان.	حُسين بن ثوابة	ذو حُسين

حَبّ^(٢):

الشيخ يحيى القايتي^(٣)

المكان	الشيخ	فروع القبيلة
يسكنون في الخيل ^(٤) على مسافة يوم واحد شرق رحوب.	يحيى القايتي	القايتي

جامع (قبيلة بني) Jami:

يحتل بنو جَامِع المنطقة إلى الشرق والشمال الشرقي من اللُحَيَّة من مسافة قصيرة بالداخل إلى الزهرة على حدود الوَاعِظَات، وكبير مشايخهم هو

(١) وردت تهجتها في المعجم هكذا Rulub.

(٢) وردت تهجتها في المعجم هكذا Khabb.

(٣) وردت تهجتها في المعجم هكذا El Qaeti.

(٤) وردت تهجتها في المعجم هكذا Khabl.

على مسافة نحو ١٠ أميال إلى الشمال من ميدي، وكبيراً مشايخهم هما محمد أحمد والشيخ مقبول وكانا كلاهما يقاتلان في صف الإدريسي^(٢).

الجَعْلِيَّة (قبيلة) Jalia:

وهي قبيلة صغيرة بين الزعلية وبنو سُلَيْل قرب البحر، وهم يخضعون لقائم مقام الزيدية.

جَمَاعَة (قبيلة بنى) Juma'a:

وهي قبيلة زيدية قوية ومستقلة بعضهم رحل، وأكثرهم مستقرون يسكنون المنطقة الواقعة إلى الشمال الشرقي من أبو عريش حتى بالقرب من جبل رَازِح، ومنذ ثماني سنوات اختلف كبير المشايخ سيد أحمد الدحياني - وكان وقتها أمير صعدة وماجاورها - مع الإمام وفر إلى بني جماعة ليحتمي بهم، وهو من أخلص أصدقاء الإدريسي الذي يناصره أيضاً بنو جماعة.

الجَمِيمَة (قبيلة) Jemeimah:

وهي قبيلة زيدية صغيرة تسكن حول جبل الجَمِيمَة على بعد نحو ١٥ ميلاً إلى الشرق من

أحمد باشا، وهو موظف تركي يعيش في الظاهر كبرى قرى بني جامع، ونجد أن الشيخ بقص^(١) من فرع الرصاص في صف الإدريسي. وهناك شيخ آخر هو إبراهيم حسن الذي يسكن دير العدابي. وجندة هي قرية صغيرة إلى الشمال من الرصاص على بعد يتراوح بين ٤ و ٦ ساعات إلى الشمال الشرقي من اللَحِيَّة. وبُحَيْص هي الحد الشمالي لبني جامع.

الجَحْبَا (قبيلة) Jahbah:

وهي قبيلة صغيرة إلى الجنوب من الحديدية وقبيلة الحَوَك الذين يناصبونهم العداء، وهم في حلف مع الزرائيق، وقد انضموا معهم إلى صف الإيطاليين في عام ١٩١١م.

الجَرَابِيح (قبيلة) Garabih:

قبيلة صغيرة تستقر في وادي سَرْدُود، حيث تقع كبرى قرَاهم وهي الضاحي، وعددهم ٤٠٠ مقاتل، وكبير مشايخهم هو حسن أحمد الصلح، وهم تحت إمرة قائم مقام باجل.

الجَرَابِيح (قبيلة) Jarabih:

تعيش هذه القبيلة إلى الجنوب من الحَسَابِرَة في وادي سَرْدُود، وكبرى قرَاهم هي الضاحي، وكبير مشايخهم هو حسن أصلح. أما شيخ الضاحي فهو يحيى عزان.

الجَعْدَة (قبيلة) Jada:

وهي قبيلة سنية صغيرة بين بني مروان والمسارحة إلى الجنوب مباشرة من وادي تعشر

(١) وردت تهجتها في المعجم هكذا Bughas.

(٢) حسب علمي لا توجد قبيلة حالياً تحمل هذا الاسم، وإنما توجد في تهامة اليمن القريبة من الحدود السعودية، كما أن تحديد موقعها بهذه الطريقة غير ممكن؛ لأن بين بني مروان والمسارحة منطقة جغرافية كبيرة تسمى بنو شيبيل. والمنطقة الواقعة جنوب وادي تعشر تتألف من قبائل بني شيبيل وبني مروان، ولا علاقة للمسارحة بها. وإذا كانت تقع شمال ميدي بعشرة أميال فهي في شمال بلاد بني مروان. ومع هذا فقرية الجعدة لا تقع في هذا المكان، وإنما تقع في جنوب ميدي بتهامة اليمن (علي بن حسن الصميلي، اتصالات شخصية، ١٤٣٠هـ).

ذلك فالأطمار -ولاسيما في الشمال الشرقي- تتسم بعدم الاستقرار، ومن ثم لا نجدهم على الدرجة ذاتها من الثراء الذي يتمتع به بعض القبائل التي تسكن مناطق أبعد ناحية الجنوب. أما القبائل الذئبية كذو محمد علي، وذو عذرة وذو فارغ والسكيات فتعيش أغلبها حياة ترحال.

وقد ظلت حاشيد أمدأ طويلاً من أهم أنصار الإمام، وظل مصيرهم مرتبطاً بمصيره على الدوام نظراً لسيطرته باعتباره زعيماً للمذهب الزيدي من ناحية، ونظراً لأن قلعته الرئيسة وهي شُهارة تقع في وسط منطقتهم. وقبل أن يخضع مختار باشا اليمن في عام ١٨٧٢م مدت حاشيد نفوذها خارج أراضيهم. وصار لمشايع بني الأحمر، المشايخ مبخوت بن ناصر وقاسم بن ناصر ومسور الأحمر، صارت لهم السيطرة على المنطقة الممتدة من النجرة^(٢) إلى وادي لاعة وكوكبان، بينما سيطرت الأسرة الرئيسة في قبيلة وادعة على المَحَادِر إلى الجنوب من جبله مباشرة. وقد ظلت تلك المناطق في حوزتهم لأكثر من قرن من الزمان هبة من الأئمة السابقين. وقد أدت هزيمتهم في عام ١٨٧٢م وتحجيم نفوذهم إلى اشتعال نار الكراهية في قلوبهم ضد الأتراك، كما تملكتهم رغبة دائمة في استعادة مناطقهم التي فقدوها، فلم تحدث ثورة من الثورات الكثيرة التي نشبت ضد السلطة العثمانية خلال الأربعين عاماً الماضية إلا وكان لهم دور مهم فيها. أما مفاوضات السلام التي حدثت في دعان في عام ١٩١١م فلم توافق هواهم إطلاقاً، كما أدى موقف الإمام من الإدريسي

(٢) وردت تهجتها في المعجم هكذا Najreh.

القفل في حَجُور، وهم لا يخضعون لسلطان الترك، بل يحكمهم مندوب الإمام السيد أحمد بن القاسم، وكبير مشايخهم هو علي بن ناصر.

حاشيد (قبيلة) Hashid:

وهي حلف قبلي قوي، ذو نزعة قتالية، ويحتلون المنطقة الجبلية الممتدة من نحو ١٠ أميال شمال عَمْران إلى مسافة قصيرة من صعدة، وإلى الغرب نجدهم يمتدون إلى القرب من حَجُور، وإلى الشرق يمتدون حتى بلاد خارف والمنطقة القريبة من ذي بَيْن. وهكذا نجد أن أراضيهم تمتد نحو ٧٠ ميلاً من الشمال إلى الجنوب و٦٠ ميلاً من الشرق إلى الغرب.

ولا يعرف عن بلادهم إلا أقل القليل، فلم يزر تلك المناطق من الأوروبيين سوى إدوارد جلاسر Edward Glaser الذي توغل في عام ١٨٨٤م حتى حَمِرٍ وذو بَيْن عندما أجبر على العودة نظراً لموقف القبائل المعادي. ويبلغ عدد القبائل المكونة للحلف ٢٥ قبيلة على أقل تقدير، وأهمها: بنو نوف، وذو محمد علي، وآل الأحمر^(١)، وذو عذرة، وذو فارغ، وأهل الوادي، وبنو أصبح، ومن المتعذر تقدير أعداد كل قبيلة من هذه القبائل. ولكنها تستطيع على الأرجح أن تحشد ٢٠ ألفاً على الأقل يقاتلون في الميدان. وتعد أقوى القبائل الواقعة تحت سيطرة الإمام، وهذه القبيلة ضاربة في القدم ويرجع أصلها إلى حمير.

ونجد أن ثلاثة أرباع رجال القبائل مستقرون، ويزرعون القمح والشعير وغير ذلك من الحبوب، إذا ما فرغوا من أعمال الحروب الأشد خطراً. ومع

(١) الحميران Himran.

نجد له نفوذاً في حاشد، ومع ذلك نجده موضع ثقة الإمام إذ أرسله بخطابات إلى شريف مكة المكرمة في خريف ١٩١٥م، كما نجده أيضاً يتلقى الأموال من الأتراك.

أما السادة الأقوياء في حوث، وحمير، ودنان، وذبيبين، فنجدهم في صف ناصر بن مبخوت في السر، ومع ذلك تربطهم أواصر وثيقة بالإمام الذي ينتظرون منه كثيراً من المغانم. ومن ثم لا يسعهم معارضته في العلن، كما نجدهم يمارسون نفوذهم الديني والسياسي الكبير في هذه الفترة لتحقيق السلام. ولكننا نجد بعضهم -مثل سيد علي العقيلي^(١) من حمير، وسيد أحمد جاهز من حوث، اللذين لا يعتمدان على الإمام- ينضمون علناً إلى صف الإدريسي. فلو أن الإمام رجل يتمتع بشخصية أقوى وسخاء أكبر لما وجدناه يجد عناء كبيراً في أن يخضع رجال القبائل شديدي المراسم للنظام. فالامر بالنسبة للنظام مسألة مال أولاً وقبل كل شيء، فهو -على ما يبدو- قد وجد من الأيسر أن يتلقى دعماً سنوياً كبيراً من الأتراك، ثم ينتظر منهم الحماية أيضاً.

أما بالنسبة لعلاقتهم مع سائر القبائل، فنجد حاشداً تربطهم صداقة وثيقة بحلف بكيل القوي الذي تسيير علاقاته بالإمام على الخط الذي تسيير عليه علاقات ناصر بن مبخوت ذاته، حيث شاركوه الثورة في عام ١٩١٣م. أما حسين بن ثوابة من فرع ذو غزيران من بكيل فتربطه صداقة وطيدة بناصر بن مبخوت.

واقترحه بدفع الضرائب للأتراك إلى أن قام ناصر بن مبخوت شيخ آل الأحمر وكبير مشايخ الحلف بسحب قبائله والدخول في علاقات مع الإدريسي، وعقدت هدنة في العام الذي بعده مع الإمام، غير أن النفوس لم تصف تماماً بين الجانبين، وقد أعاد ناصر بن مبخوت في الآونة الأخيرة مفاوضات سرية مع الإدريسي، وناصر بن مبخوت رجل يناهز ٥٩ عاماً ويتسم بالجسارة، كما أنه لا يتورع عن أي شيء، وهو من مشاهير المقاتلين، وبينه وبين أغلب مشايخ اليمن الكبار اتصالات سرية، ومقر إقامته في جبر التي تبعد بضعة أميال إلى الجنوب الغربي من شُهارة، وهو يسعى لمصلحته، ولن يتوانى عن الانضمام إلى من يجزله العطاء غير أن قوته تمكنه يفتناً من فرض شروطه على الإدريسي إن انحاز إلى صفه ضد الإمام، ووجد التمويل الكافي، كما أن لديه قائداً ذا شأن، وهو ابن أخيه صالح بن مصلح، كما نجد من بين سائر المشايخ في حاشد ومن أهم أنصاره درهم بن يحيى من ذو فارع، وعلي بن سلابي^(٢) من العصيمات، وصالح معيض ومسعود البراق^(٣) من ذو عذرة.

أما الرجل الوحيد المهم في حاشد الذي يناصب ناصر بن مبخوت العداء فهو أحمد بن يحيى فارع، وهو شيخ يتلقى دعماً من الأتراك ومن الإمام نرفض الانضمام إلى الثورة، ولذلك فقد هاجمه أخوه درهم بن يحيى وأجبره على النزوح إلى غرب قاع الحرف حيث يقيم الآن. ولا يتبعه سوى فرع صغير من ذوي فارع، فلا

(١) وردت تهجتها في المعجم هكذا Seila.

(٢) وردت تهجتها في المعجم هكذا Baraq.

(٣) وردت تهجتها في المعجم هكذا Gheili.

وأما آل عَمَّار فقبيلة تمتلك الأراضي حول
صعدة، وتعيش حياة ترحال في التلال الجذباء
إلى الجنوب الشرقي، وهم يدينون بالولاء الديني
للإمام، غير أن مشاعرهم الحقيقية في جانب
عناصر من حاشد على قدر أكبر من الضراوة. ومع
ذلك فقد تكفل بالسيطرة عليهم سيد محمد بن
نوية، أحد سادة حوث نصبه عليهم الإمام.

كما نجد جزءاً صغيراً من قبيلة سفيان التي تعيش
في منطقة ذو فارغ، إلى الشرق من بلاد خارف،
نجدهم وقد خضعوا تماماً لنفوذ الشيخ درهم بن
يحيى، بحيث يمكن عدّهم جزءاً من الحلف.

وحاشد على صلة طيبة بأشراف الجوف
ونحوّان الطيال، غير أن الأخيرين يعدّون من أتباع
الإمام على نحو أوضح، بل نجدهم - وهم جزء
من ذر محمد فرع من بكيل وكذا الأنس - من أشد
أولياء الإمام إخلاصاً.

أما بني سريح وأرحب - وهما قبيلتان مستقلتان
تسكنان قاع البون، إلى الشمال الشرقي من عمّان -
فنجد بهما ميلاً إلى حاشد، ولكنهما لا تتوانيان عن
القتال في صف الإمام إن تلقيا أجراً على ذلك.

وسحار، وبنو وائل وبنو رهم كلهم أضعف
من حاشد، ولذلك يحرصون على حسن العلاقة
معهم.

حاشد:

كبير المشايخ: ناصر بن مبخوت.

=



المكان	الشيخ	فروع القبيلة
شمال حوث، بين بني المعمر وحوث. وللسادة نفوذ في حوث.	ناصر بن مبخوت، وصالح بن مصلح.	آل الأحمر ^(١)
خيار، إلى الشرق من سُهارة.	علي بن عزيز شويط وصالح بن علي.	آل خيار
حول جبل غربان حتى حَومر.	دبوان بن عنز.	أهل الوادي
إلى الشرق من قفلة عذر.		بن سن
إلى الجنوب الغربي من السودة.	ناصر بن مبخوت.	بنو أحمد
إلى الغرب مباشرة من حوث.	فايد بن علي.	بنو أصيح
إلى الشمال من وادي الأهنوم في بلاد الهجر، وكبرى مدنهم هي مدان.	قاسم شبيب.	بنو الأهنوم
جنوب حَومر مباشرة.	ناصر بن مبخوت.	بنو الصريم ^(٢)
إلى الشرق من سُهارة، جنوب وادي الأهنوم.	ناصر بن مبخوت.	بنو عرجلة
بين منقل وخيوان في قاع دماج.	أحمد القيسي.	بنو قيس
بين مرجمة وخش خاش. العشائر: بنو قزي ^(٣) وبنو غثيمة.	ناصر بن مبخوت.	بنو مالك
إلى الشمال من حمران.	حُسَيْن مرشد طواف	بنو معمر
أ- إلى الشمال من السكيات، وهم قلة. ب- القسم الأكبر رحل في المنطقة إلى الشمال من ذو فارع.	أ- الشيخ نايف بن يحيى ب- الشيخ محمد بن علي.	بنو نوف
إلى الجنوب من بني الصريم.	يحيى بن علي.	خارف
خيوان، وهو ليس من حاشِد أصلاً، بل من أسرة في صنعاء.	عبدالله بن علي اليدومي	خيوان

(١) وردت تهجتها في المعجم هكذا Himran .

(٢) وردت تهجتها في المعجم هكذا Beni Surein .

(٣) وردت تهجتها في المعجم هكذا Jara .

المكان	الشيخ	فروع القبيلة
جنوب قفلة عذر حتى الشط والخروطوم حيث نجد قلعة لهم هناك.	صالح معيض، ومسعود البراق ^(١) ، وصالح مغربي، وعلي بن صالح.	ذو عذرة
إلى الشمال الشرقي من حوث، بين آل الأحمر وذو عناش.	مرشد بن حُسين.	ذو علي
إلى الشمال الشرقي من منقل.	الشيخ مانع وصالح فروش.	ذو عناش
إلى الشمال من خيوان حول عنقان في قاع الخرف، وسيد عبدالله القاسم له نفوذ بينهم.	درهم بن يحيى وأحمد بن يحيى.	ذو فارغ
إلى الشمال من ذو عناش.	علي بن ناصر.	ذو قطيش ^(٢)
قفلة عذر، والشمال تحت نفوذ السيد أحمد جاهز.	قايد بن علي.	ذو محمد علي
إلى الغرب مباشرة من بني الأهنوم.	يحيى بن يحيى.	السكيات
إلى الغرب من أهل الوادي، حول جبل ظليمة.	الشيخ حران الظليمي.	ظليمة
إلى الشمال الغربي من فارغ.	علي بن سلاي ^(٣) .	عصيمات
إلى الغرب من آل حَيَار.	هاشم بن حسن وحُسين حسن.	وداعة

حَبَيْش (قبيلة بني) Beni Hebeish

وهي قبيلة زيدية تبعد نحو أربعين ميلاً عن صنعاء. وقد ثارت هذه القبيلة ضد الأتراك في عام ١٩١٤م، فشاركهم ثورتهم الكفاعة وقبائل زيدية أخرى تحت سيطرة الأمير الشيبلي.

(١) وردت تهجتها في المعجم هكذا Baraq.

(٢) وردت تهجتها في المعجم هكذا Qutaish.

(٣) وردت تهجتها في المعجم هكذا Seila.

حَجَّة (قبيلة) Hajja:

وهي قبيلة زيدية صغيرة داخل مدينة حجّة وحولها، ونظراً لوجود قائمقام في حجّة، فهم خاضعون مباشرة لسيطرة الترك الذين يكون لهم الكراهية والذين قاتلوهم في عام ١٩١١م. ومنذ أن عقد الإمام صلحاً مع الأتراك صارت علاقة هذه القبيلة به علاقة يشوبها التوتر. وكبير المشايخ هو علي بن حزام، وتنحدر القبيلة من بني تميم.

حَرَض (قبيلة أهل) Haradh:

وهي فرع من بني مروان.

الحَسَاسِين (قبيلة) Hasasin:

وهي قبيلة يرأسها شيخ خنفة. وحدودهم تمتد من حرما إلى مرسى فجرة بما في ذلك موانئ الخوخة وموشح.

حَسَن (قبيلة بني) Beni Hasan:

تسكن قبيلة بني حسن المنطقة بين وديان حيران والحبل من البحر حتى نحو ٢٠ ميلاً بالداخل، ويحدها من الشمال بنو مُرّان، ومن الجنوب بنو عَبَس، ومن الشرق بنو زيد، وهم أصدقاء أوفياء لبني عَبَس الذي يحبونهم، ويرعون أنعامهم في أراضيهم، كما نجدهم على صلة طيبة ببني زيد الذين يخشونهم وبني مروان. ويبلغ عددهم نحو ٢٠٠٠ نسمة، ويمكنهم أن يحشدوا في الميدان ٥٠٠ مقاتل. وكبرى قراهم هي منجور^(١) وهي تبعد نحو ٢٠ ميلاً إلى الشرق والجنوب الشرقي

(١) وردت تهجتها في المعجم هكذا Mangur.

من ميدي. وكبيرا مشايخهم هما حسن السعيد وموسى حسن.

حُسَيْن (قبيلة بني) Beni Husein:

وهي قبيلة زيدية صغيرة تقع في الشمال الغربي مباشرة من حصن الجَويمة. وغرب بني عِدّاقة وجبل مسور، ويدينون بالولاء للإمام. وكبير مشايخهم هو أحمد حُسين، وكانوا من قبل تحت سيطرة سيد أحمد بن محمد الكوكباني أمير كوكبان والمنطقة لمحيطه بها. وهزم سيد أحمد على يد مختار باشا، وتوفي، وهو في الأسر في صنعاء. وفرت أسرته، بيت شرف السيد إلى حوث. ويوجد في حصن الجَويمة حامية تركية صغيرة.

حُسَيْن (قبيلة ذوي) Dhu Husein:

وهي قبيلة قوية من الأشراف يسكنون واحة الجوف وأراضيهم خصبة، وهم يحترفون الزراعة، كما يقال إنهم يمتلكون مناجم للذهب. أما سلالة خيولهم فذات شهرة، وكبرى مدنهم هي مطمة. وشيخهم هو الشريف أحمد بن الحُسين، وهو رجل ذو نفوذ واسع، ومن أصدقاء الإمام وقد ساعده ضد الأتراك في عام ١٩١١م. ونجد أيضاً قبيلة بدوية تمثل جزءاً من الحلف، تنحدر من جُهَيْنَة، كما نجد رجلاً آخر ذا نفوذ هو الشريف محسن بن عبدالله الذي قاد أحد جيوش الإمام ضد الإدريسي، وقد أرسله الإمام في بعثة سياسية إلى عدن في أغسطس ١٩١٤م.

الحَشَابِرَة (قبيلة) Hashabirah:

وهي قبيلة تسكن إلى الجنوب من صليل وبالقرب من وادي سَرْدُود. ولهم ثلاث قرى هي:

قرية، ودير البحري، والمحل، وهي قبيلة صغيرة ليس بها زراعة إلا فيما ندر.

الحشَابِرَة (قبيلة) Hashabire.

وهي قبيلة سنية صغيرة^(١) تسكن منطقة تقع على بعد بضعة أميال إلى الجنوب من النقطة التركية في الزيدية إلى الشرق من جزر كَمَران، كما تخضع لسلطان عبدالله باشا بوني من بني سُكَّيل، ونجد إلى الجنوب منهم قبيلة القُحْرَاء، ويبلغ عددهم بين ٢٥٠ و ٣٠٠ مقاتل. وكبير مشايخهم هو إسماعيل علي.

حَشَيْش (قبيلة بني) Beni Hasheish.

وهي قبيلة زيدية تسكن المنطقة الواقعة إلى الشمال الشرقي مباشرة من صنعاء، في وادي سَير، ووادي سعوان حتى جبل نُقْم. وهم يزرعون الأعتاب بمساحات واسعة ويعملون أيضاً بالتجارة، ويمكنهم حشد نحو ١٥٠٠ رجل، ولكن منطقتهم شديدة القرب من صنعاء فلا يملكون سوى القليل من البنادق، أما من ناحية ولائهم فهم في صف الإمام، وكبير مشايخهم هو محسن الجمرة.

محسن بن محسن الجمرة	بلاد الشراجة، إلى الشرق من وادي سَير
قائد ناجي	بيت الحُسين إلى الجنوب من المذكور أعلاه
أحمد حسان الحنامي	بيت الحنامي إلى الجنوب من المذكور أعلاه
حُسين بن علي عاطف	بيت الغربي إلى الجنوب من المذكور أعلاه
ناحي طباقه	حصن الرونة إلى الجنوب من المذكور أعلاه

(١) هي القبيلة السابقة نفسها.



علي بن علي الثلاثي ^(١)	خرابة علي الجنوب من المذكور أعلاه
علي سعيد قازة ^(٢)	رجام وهيوف إلى الجنوب من سير
لطف الحضرمي	الرونة إلى الجنوب من المذكور أعلاه
أحمد الوشاح	سعودان إلى الجنوب من المذكور أعلاه
الشيخ علي بن علي سعد	السير
أحمد نصر	علاينة، إلى الشمال من وادي سر
صالح بن حسين	قراة إلى الجنوب من المذكور أعلاه

حُفَاش (قبيلة بني) Hufash:

وهي قبيلة بين جبل مَلْحَانَ وباجل، وهم زيديون يتمون إلى الإمام، على الرغم من خضوعهم المباشر لسيطرة الأتراك الذين يكونون لهم الكراهية. وهم حلفاء لجيرانهم الشماليين ساري والمحويت. وهم حلفاء أيضاً لبرع من جبل برع، وكبير مشايخهم هو علي بن يحيى.

الحَكَمِي (قبيلة) Hakmi:

تمتد حدود الحكمي من المخا شمالاً إلى دَبَاب جنوباً، غير أن العطيفي (من الصَّبِيحَة) الذين يزعمون أن دَبَاب لهم، ليس في مقدورهم فرض حقوقهم، فدرج الحكمي في السنوات الأخيرة على الرعي في هذه المناطق جنوباً حتى الشيخ سعيد.

حَلِي (قبيلة) Hali:

وهي قبيلة من عسير^(٣) مشايخها محمد بن صغير، وحسن الغبيشي، وعلي بن محمد،

(١) وردت تهجنتها في المعجم هكذا The'ai.

(٢) وردت تهجنتها في المعجم هكذا Qaza.

(٣) انظر: عسير Asir؛ قبائل عسير: حلي (قبائل أهل) Hali (Ahl)، وهي من قبائل المخلاف السليماني في منطقة جازان (علي بن حسن الصميلي، اتصالات شخصية، ١٤٣٠هـ).

مباشرة من صنعاء، وهي مقر أسرة الكبس، أسرة السادة ذات النفوذ. ورؤوس الأسرة هم سيد أحمد مبعوث الكبسي وأخواه سيد حسين وسيد محمد بن إسماعيل. وقد دأبت خولان على أن يقاتلوا في صف الإمام. ويعدّ سيد عباس هو مثل الإمام المسؤول عن جمع العشور، ويكره خولان الأتس وجرى بينهم قتال منذ اثنتي عشر سنة بسبب طرد أحد خولان من أتس. وهم ينحدرون من غسان، وأهم مشايخ القبيلة هو صالح بن محمد الطوال.

فروع القبائل:

بنو سحام، السهمان، اليمانيان، قروي، بنو شداد، بنو ضبيان، بنو جبر، الأعروش، بنو جهم.

=

ومنظمتهم حول حلي شديدة الخصوبة. انظر: قبائل عسير^(١).

الحوك (قبيلة) Hawwak:

يسكن الحوك القرى إلى الجنوب مباشرة من الحديدية إلى المنظر، وبينهم بين قبيلة الجحبة حزازات قديمة. وقد قصف الإيطاليون المنظر في عام ١٩١١م عندما بلغتهم أنباء من الجحبة أن الحوك لديهم مخازن للذخيرة في تلك القرية وأنهم كانوا يعرفون تقدم حلفائهم من الجحبة والزرائق عند هجومهم على الحديدية.

الخميسين (قبيلة) Khamisin:

وهي قبيلة زيدية أصغر قليلاً من بني عبس، ويسكنون التلال إلى الشرق من حرض. وهم في حلف مع جيرانهم من الغرب، بني مروان، ومن أنصار الإدريسي. وكبرى قراهم هي سوق المغسل حيث يقام سوق في كل يوم أحد.

خولان (قبيلة) Khaulan:

لهذه القبيلة فرعان:

١- خولان الطيال^(٢):

وهي قبيلة زيدية إلى الشرق والجنوب من صنعاء. تسكن المنطقة على جانبي وادي مسور، وهم مستقرون ويحترفون الزراعة ويبلغ عددهم من ٧٠٠٠ إلى ٨٠٠٠ مقاتل. وكبرى مدنهم هي الكبس على بعد ثلاث ساعات إلى الشرق

(١) هذه القبيلة تقع الآن في المملكة العربية السعودية.

(٢) وردت تهجتها في المعجم هكذا Khulan et-Tawal.



المكان	الشيخ	فروع القبائل
بين جبل نُقْم والكَيْس.	عبدالله سعيد المجابري.	بنو جابر
	سيد إحسان بن محمد الكبسي.	بنو الكيس
إلى الجنوب من الكيس عند حصن الظبيانية ^(١) .	الشيخ عبدالله حُسَيْن الصوفي وأخوه ناجي ومحمد.	اليمانياتيان
وادي مسور.	حسن دهمش.	مسور
في ظبينة، إلى الجنوب الشرقي من اليمانياتين.	علي مهدي شديق.	بنو ضبيان
في قضاء، جنوب ظبينة.	علي بن يحيى القاضي	السهمان
شيخ بيت النبي.	محسن بن محسن النبي	بنو سحام
شيخ القروي ^(٢) .	الشيخ محمد راجع.	
شيخ مبروك.	الحاج أحمد جعمان.	
شيخ جبل علا.	صالح مسعود	
شيخ تنعم.	أحمد بن أحمد دهاق.	
شيخ شفيق.	قطران.	
	وجميع من ذكروا أنفاً يسكنون بالقرب من بعضهم بعضاً نحو ٢٥ ميلاً إلى الشرق والجنوب الشرقي من صنعاء.	
حول جبل شعب، جنوب القُدع ^(٣) .	صالح بن محمد تالوح ^(٤) .	الشعب

٢ - خَوْلَان الشام^(٥):

وهي قبيلة زيدية قوية حول جبل مُرَّان، على بعد نحو ١٠ أميال إلى الغرب من صعدة، وتفصلها عن ذلك المكان سَحَار. وتربطهم صلة قرى بخَوْلَان اليمن، ولكن بعد المسافة بينهما حال دون

(١) وردت تهجنتها في المعجم هكذا Dhobiaten.

(٢) وردت تهجنتها في المعجم هكذا Qarwa.

(٣) وردت تهجنتها في المعجم هكذا Talua.

(٤) وردت تهجنتها في المعجم هكذا Qudaa.

(٥) وردت تهجنتها في المعجم هكذا Khaulan-esh-

Sham.

نشب بين الإدريسي والإمام في ١٩١٢م. وقلعتهم الرئيسة هي حصن الناظر، تقع على منحدرات جبل رازح. وهذه المنطقة خصبة يزرع بها البن على نطاق واسع، بينما ذكر وجود الذهب في الجبال. وهم يقولون بانتسابهم إلى الخزرج، ويفرون بالمشيخة للشيخ أحمد بن صالح وسيد علي بن الحسيني.

الرَّحَامِيَّة (قبيلة) Rahamina،

وهي قبيلة صغيرة إلى الجنوب الغربي من زَيْد؛ بين زَيْد ووادي السويرة.

رُدَاع (قبيلة) Radaa،

وهي قبيلة زيدية تعيش حول مدينة تحمل الاسم نفسه إلى شرق-الجنوب الشرقي من ذمار. وهم منحدرين من قحطان ويحترفون الزراعة والتجارة بصورة رئيسة، وكبير مشايخهم هو حمود بن محمد الذي يخضع للقائمقام التركي لرداع.

رُشَقِي (قبيلة) Rushegi،

وهي قبيلة في منطقة المخا، وقد أمرهم رفعت بك، قائد منطقة المخا، بتقديم الإمدادات من الرجال في نهاية عام ١٩١٥م، ولما لم يتمكنوا من ذلك فرضت غرامة على شيخهم وكذا على مشايخ الحكمي والدقاسي^(٢).

رُهَم (قبيلة بني) Beni Ruham،

ولهذه القبيلة فرعان، كلاهما رحل:

أ- الفرع الشمالي: وهم يشاركون بني وائل مراعيهم في المنطقة الواقعة إلى الشمال من صعدة حتى العمالة في الشمال، والمراشي في الجنوب

(٢) وردت نهجتها في المعجم هكذا Dufami.

اتصالهما. وأراضيهم غنية بالقمح والبن، كما يقال إن هناك ذهباً في الجبال.

خَيْرَان (قبيلة) Khairan،

وهي قبيلة صغيرة في حلف مع أفلح إلى الشرق من بني أسلم في حَجُور، ونصفها زيديون.

الخَوْحَة (قبيلة) Kokhah،

وهي قبيلة بالقرب من المخا أطلقت النار على زورق تابع لإحدى السفن من «Lama» H.M.S وقتلت رجلين في أواخر عام ١٩١٥م، وقد سجن الشيخ ولكنه أنكر صلته بالحادث، فأطلق سراحه بعد أن أخذ إلى عدن. وحظرت التجارة بين عدن والخُرحَة، والشيخ ذو منصب صوري لا حول له ولا قوة، غير أنه معاد للأتراك.

الدُّرَيْمِي (قبيلة) (?) Doreni،

وهي قبيلة^(١) صغيرة بالقرب من دَبَاب على بعد ثمانية أميال إلى الشمال من الشيخ سعيد، ويقال إنهم قد قاتلوا قبيلة الحكمي في عام ١٩١٣م.

دُفَامِي؟ (قبيلة) Dufami،

وهي قبيلة من منطقة المخا، وقد أمرهم رأفت بك قائد منطقة المخا بإمداد الترك بالرجال في بداية عام ١٩١٦م، ولما عجزوا عن ذلك دفع مشايخهم غرامات، وكذا فعل مشايخ الحكمي والرشيقي.

رَاذِح (قبيلة أهل) Ahl Razah،

وهي قبيلة زيدية تسكن حول جبل رازح إلى الغرب من خَوْلَان الشام وصعدة. وهم من أنصار الإدريسي، ومنطقتهم كانت مسرحاً لأول قتال

(١) علامة الاستفهام وردت في المعجم.

الشرقي، وحاشد في الجنوب الغربي. وهذا الفرع هو الأكثر أهمية من الناحية السياسية، على الرغم من أنه الأقل عدداً إذا قورن بالفرع الجنوبي. وهم مستقلون ولكنهم مستعدون للقتال في صف الإمام، إن تلفوا على ذلك منه أجراً، كما فعلوا في عام ١٩١١م. وكبير أمرائهم هو حزام بن ناصر، وهناك شيخ هو مسعود بن صالح، وكلاهما على وفاق مع حاشد.

ب- الفرع الجنوبي: إلى الشرق من خيوان، ويسكنون المنطقة في اتجاه الجوف، وهم على وفاق مع حاشد، وعلى الرغم من وجود ذو فارغ بينهم وبين الفرع الشمالي فهم على صلة وثيقة بهم. ويخضعون لحزام بن ناصر، وتقول القبيلة إنها تنحدر من عنزة، وهم لذلك من أهل الشمال.

الزُرَانِيْق (قبيلة) Zaranig:

وهي قبيلة قوية نزاعة إلى القتال، وتنقسم إلى فرعين: زرانيق الشام وزرانيق اليمن، وتمثل المنطقة الواقعة بين البحر والتلال من بضعة أميال شمال بيت النقيه حتى زبيد تقريباً. وحدود الزرانيق من المجيلس إلى الطائف، وأهم موانئها في المنطقة هي: الجاح (عند مصب وادي اللاوي^(١))، وغليفقة والطائف^(٢) وشريم. وبالداخل نجد لهم قضاة والدرهمي. ولقد ظل الزرانيق زمناً طويلاً شوكة في خاصرة الأتراك، ولاسيما إبان الحرب التركية-الإيطالية، ولم تنجح الحملات المتكررة في إخضاعهم، ومع ذلك نجد في الآونة الأخيرة

أن الفرع الشمالي للقبيلة تحت زعامة الشيخ علي بن حمود قد غيروا اتجاههم فانضموا إلى الأعداء. أما شيخ الفرع الجنوبي من القبيلة -وهو محمد يحيى الفاشق الذي يسكن الحُسَيْنِيَّة على بعد تسعة أميال إلى الشمال من زبيد- فقد كتب إلى المقيم في عدن في أوائل عام ١٩١٥م يعرض عليه قبول الحماية البريطانية، وطلب منه المال والسلاح والنقل إلى عدن بغية عمل الترتيبات اللازمة ضد الأتراك. وفي نوفمبر انضم إلى الإدريسي لمهاجرتهم، وما تزال جميع الاتصالات من الشمال إلى الجنوب خلال تهامة مقطوعة. وبعد ذلك بقليل ذكر أن الجند غير النظاميين من المخا قد انضم إليهم ٣٠٠ عربي تحت قيادة عيلا أفندي Abila Effendi، شقيق إلياس عثمان قائمقام المخا، وقد تواتر أنهم قد جردوا في حملة للهجوم عليه. وتنحدر هذه القبيلة من غطفان.

الزَعَلِيَّة (قبيلة) Zaliyah:

للزعلية منطقة من الأرض الخصبة إلى الشرق من البُعْجَا بين وادي مور ووادي غفان^(٣)، وأهم قراهم هي عبدالله والبجيلة والحثيرية^(٤).

=

(١) وردت تهجتها في المعجم هكذا Kuwai.

(٢) جنوب الحديدة.

(٣) وردت تهجتها في المعجم هكذا Kofan.

(٤) وردت تهجتها في المعجم هكذا Hutairiya.

الشيخ	القرية	فرع القبيلة
علي عبده.	دير الشيخ. دير أبكر.	بنو إسماعيل
محمد عبده.	دير عياش.	بنو عياش
محمد عمر محجوب.	دير عبدالله.	المحبيجة
حسن بن أحمد مقرنة ^(١) .	الحتيرية.	المقارنة

ويقدر عدد المقاتلين بنحو ١٤٠٠ مقاتل،
ويبلغ إجمالي السكان أربعة أضعاف هذا العدد.

الزَعْلِيَّة (قبيلة) Zaliyah:

وهي قبيلة صغيرة تسكن المنطقة الواقعة
إلى الجنوب مباشرة من اللُّحْيَة ووادي مور حتى
بني سُئِيل، وهي مستقلة عن الوَاعِظَات الذين
يجاورونهم من ناحية الشمال، وكبير مشايخهم
هو الشيخ هادي علي الذي يسكن دار المحنَّب،
وعدددهم ٤٠٠ رجل.

الزَهَارِيُون (قبيلة) Zahariyin:

وهي قبيلة في جنوبي اليمن تحتل المنطقة
الساحلية إلى الشمال قليلاً من المخايين الرويس
ومرسى فجرة، وإضافة لذلك فهم يمتلكون
موانئ يَحْتَلُّ والزَهَارِي. ويقوم أبناء سليم عبدالله
مراد بجمع الضرائب للزَهَارِيين؛ إذ يجمع الابن
الأكبر عبدالله بن سليم الضرائب من الزَهَارِي
ومرسى فجرة.

(١) وردت تهجتها في المعجم هكذا Mukrana.

زَيْد (قبيلة بني) Beni Zeid:

وهي قبيلة صغيرة عددها نحو ١٥٠٠ نسمة تسكن الجبال إلى الشرق مباشرة من بني حسن. وكبير مشايخهم - وهو أيضاً شيخ بني عقل فرع آخر من فروع القبيلة - هو محمد علي السبك^(١). وهم على وفاق مع بني حسن الذين يخشون بأسهم، ويتحالفون مع بني أسلم، كما أنهم على عداة قديم مع بني عبس، ولكنهم يتناسون خلافاتهم عندما يقاتلون في صف الإدريسي كما هي الحال الآن.

وهي قبيلة صغيرة عددها نحو ١٥٠٠ نسمة تسكن الجبال إلى الشرق مباشرة من بني حسن. وكبير مشايخهم - وهو أيضاً شيخ بني عقل فرع آخر من فروع القبيلة - هو محمد علي السبك^(١). وهم على وفاق مع بني حسن الذين يخشون بأسهم، ويتحالفون مع بني أسلم، كما أنهم على عداة قديم مع بني عبس، ولكنهم يتناسون خلافاتهم عندما يقاتلون في صف الإدريسي كما هي الحال الآن.

سَارِي (قبيلة) Sari:

لهذه القبيلة فرعان كلاهما زيدي، وهم ينحدرون من جرهم:

أ- في اتلال إلى الجنوب الغربي من خَوْلان الشام، وإلى الشرق من بني محمد. وكبير مشايخهم هو ناقد محمد بن علي السفياتي، وهم من أنصار الإدريسي.

ب- في منطقة حَاشِد، على بعد أربع ساعات إلى الشمال من خيوان في قاع الحرف. وهم أقل عدداً من الفرع الغربي، ويتحركون بحرية في أنحاء منطقة ذو فارغ، وهم يدينون بالسمع والطاعة لكبير مشايخ ذي فارغ درهم بن يحيى.

وهي قبيلة تقع إلى الشمال مباشرة من حَفَاش، وإلى الجنوب من أهل جبل مِلْحَانَ الذين يتزعمهم صالح بن مصلح. وهم زيديون يخضعون للإمام، ولكن منطقتهم خاضعة لإدارة الأتراك الذين يكون لهم انكراهية، وهم في حلف مع جيرانهم الشماليين المحويت، وكذا مع حَفَاش وِبْرَع من جبل بُرَع.

سَحَار (قبيلة) Sahar:

وهي قبيلة زيدية صغيرة إلى الغرب من صنعاء، وتنحدر من قَحْطَانَ. وهم يصلون إلى خَوْلان الشام في الغرب، ويناصرون الإمام. وكبير مشايخهم هو علي معوض.

سَرِيح (قبيلة بني) Beni Surih:

سُلَيْل (قبيلة بني) Bani Suleil:

وهي قبيلة يبلغ عددها ١٥٠٠ مقاتل تقع إلى الشرق مباشرة من جزر كَمَران، ويحدهم من جهة الشمال بالزعلية وبني قيس، وفي الجنوب بالثبيرية والحشائرية، ومن الشرق ببني قيس الذين هم في حلف معهم. ومن القرى التي تدخل في حدودهم القناوص ودار السيف ودار محجوب.

وهي قبيلة زيدية صغيرة يسكنون منطقة قاع البون إلى الشمال من عَمْران شرقاً إلى منطقة حلفانهم أَرْحَب، ونجد أن الأمير أحمد وهاس من بني سريح هو الذي يسيطر على القبيلتين كليهما.

(١) وردت تهجتها في المعجم هكذا Sebak.

وهم في صف الأتراك وكبيراهم هما عبدالله البوني وعبدالله كوزي اللذان منحا لقب باشا، وعينا في وظيفتي قائمقام الزيدية ومدير القناوص على التوالي. وهما على صلة طيبة بالوَاعِظَات، ولكنهما مستقلان عنهم. أما القرحة فهم على عدا دائم معهم.

سَنْحَان (قبيلة) Senhan

وهي قبيلة زيدية صغيرة تمتد من جنوب صنعاء مباشرة إلى المحاقرة والطرف الشمالي لبلاد الروس، وتجدهم من الشرق حَوْلَان الطَّيَال. وهم جميعاً يحترفون الزراعة ويبلغ عددهم ٧٠٠ رجل، وكبير مشايخهم هو سيد محمد سبب من المحاقرة. والقبيلة تدين بالولاء للإمام، حيث يقيم ممثله هناك، وهو القاضي لطف الزبير.

أحمد مهدي من حماس	الصافية، ميلان إلى الشرق من لباد.
سعيد هاشم	قلغان، إلى الجنوب من المذكور آنفاً.
سيد حمود بن قاش	شعسان، أربعة أميال إلى الشمال الشرقي من المحاقرة.
سيد محمد سبب	المحاقرة، ١٧ ميلاً إلى الجنوب من صنعاء.
صالح بدر	بيت حاضر، ميلان إلى الجنوب الشرقي من المحاقرة.
صالح سبيلي	تخراف ^(١) ، إلى الجنوب من الصافية.
علي بن ناصر صلاح	نعاد، ميلان إلى الجنوب من محقق.
علي سعيد	لباد، ميلان إلى الشرق من حزياز.
علي صالح الشواش	حزيز، خمسة أميال إلى الجنوب من صنعاء.
محمد الرزيقي	الجوزاء، ميلان إلى الجنوب من صنعاء.
محمد عياش	سحر، إلى الجنوب الشرقي من تخراف.

(١) وردت تهجتها في المعجم هكذا Tikhrat.

شاعر (قبيلة أهل) Ahl Shair،

وهي قبيلة ضخمة مسالمة تسكن المنطقة حول جبل الشاعر في جنوبي اليمن. وهم يزرعون القات والحبوب في وادي بنا الخصيب، وكبير مشايخهم هو صالح بن يحيى حزام من بني حزام، وهو يخضع لقائقام قعطبة، كما نجد شخصيات بارزة في القبيلة من أمثال الشيخ حاج الكبس، وهو من بني كبس، ويحيى القيشي^(١).

شعبتة (قبيلة بني) Bani Shibah،

وهي قبيلة صغيرة من حَجُور اليمن يعيشون في مخلاف اليمن بين قبائل بني الظفير من جهة الشمال وبني عزيز في الجنوب، وهم في حلف معهم. وكانوا فيما مضى تابعين للمركز التركي في القفل، أما بعد معاهدة عام ١٩١١م فقد خضعوا للإمام. وهم زيديون شديدو البأس في القتال، واشتهرت بلادهم بالفواكه والبن والقات^(٢).

شمر (قبيلة) Shamar،

وهي قبيلة زيدية صغيرة خاضعة للإمام إلى الشمال الشرقي من بني أسلم في حَجُور.

شمسان (قبيلة) Shamsan،

وهي قبيلة زيدية صغيرة، عددهم نحو ١٠٠٠ نسمة إلى الشرق من بني جل في حَجُور، وهم يديون بولاء ظاهري للإمام، بينما يناصرون الإدريسي حسبما ذكر، وشيخهم هو السيد يحيى بن الهادي.

صريح (قبيلة) Serbih،

وهي قبيلة تقع قلعته دعان على بعد مسيرة ثلاث ساعات من عمران، وكبير مشايخها هو راجح الذي منح درجة مرمرين^(٣) أمام الدستور، كما منح لقب باشا حفاظاً على ولاته، غير أنه ظل وفياً للإمام، وقاتل الأتراك في عام ١٩١١م وعقد الصلح في دعان بين عزت باشا والإمام في عام ١٩١١م.

صليل (قبيلة) Sulail،

وهي قبيلة تسكن المنطقة الواقعة إلى الجنوب الشرقي من اللحية، وأهم أماكنها هي الزيدية، والقناوصر، والمثيرة، ونجد قرى عبارة عن أكواخ في خنفان. والمغيدفية، والداودية، وبشر عبد الرب. وشيخ المثيرة هو سيد بن يحيى العبدلي. ويقال إنها أكبر قليلاً من كمران، ولكنها تكاد تكون جميعها أكواخاً من البوص والحصير، وكبير مشايخ صليل هو شيخ الزيدية علي نقار^(٤).

ظافر (قبيلة بني) Zafer،

وهي قبيلة صغيرة من حَجُور اليمن تسكن مخلاف الشام. وهي منطقة تتميز بالفواكه والبن والقات. وكانوا فيما سبق يعدون من أتباع المنطقة التركية في القفل، أما بعد معاهدة عام ١٩١١م بين الأتراك والإمام فقد صاروا تحت سلطان الأخير. وهم زيديون، وأشداء في القتال، كما أن بينهم أحلافاً وبين القبيلتين الزيديتين المجاورتين بني جل وبني عزيز.

(٣) وردت نهجتها في المعجم هكذا Mirmiran.

(٤) وردت نهجتها في المعجم هكذا Nukar.

(١) وردت نهجتها في المعجم هكذا el-keishi.

(٢) انظر: شعبتة (قبيلة بني) Shibah (Bani).

قبيلة الزرانيق القوية، وبوسع عبس الشماليين أن يجهزوا ٣٠٠٠ من المقاتلين الأشداء في الميدان مع تسليحهم ببنادق الموزر والمرتينيز. وهم من أنصار الإدريسي الأوفياء. وفي عام ١٩١٥م شارك يحيى علي بن ثواب كبير مشايخهم في قيادة الجيش الثاني للإدريسي ضد القوات التركية بالقرب من اللُحَيَّة، وهناك حزازات قديمة بين عبس وهادي بن الحاج كبير مشايخ الوَاعِظَات وأمم أنصار الأتراك المسلمين، كما نجدهم على عداء مع بني أسلم مما أدى إلى اشتعال الحرب مراراً بينهم، في أوقات يعم فيها السلام الجميع، غير أنهم سرعان ما يضعون تلك العداوة جانباً إذا ما تطلبت ذلك مصلحة الإدريسي الذي يدينون له جميعاً بالولاء. ولهم العلاقة نفسها مع بني زيد حلفاء بني أسلم، أما بنو حُسين فيقفون منهم موقف المدافع والصديق، كما يرفعون أعلامهم في أراضيهم دون قيد حتى وادي حَيْرَان. ونجد شطراً منهم رحلاً والشطرن الآخر مستقرين يحترفون التجارة، وعلى الرغم من أنهم أقل من الوَاعِظَات عدداً فهم أكثر منهم ثراء؛ إذ يزرعون من الحبوب ما يكفي حاجتهم، ويتاجرون مع رجال القبائل من التلال فيأخذون منهم الجلود والبن ويبيعونهم الملابس وما شابهها مما يحضرونه في وقت السلم من اللُحَيَّة والحديدة. وقرتاها الرئيسيان هما سوق حَمَارِي وسوق عَبَس حيث يعقد سوقان يومي الجمعة والأحد على التوالي يقصدهما رجال القبائل المجاورة. والشيخ يحيى بن علي ثواب مسؤول عن استتباب السلم في سوق حَمَارِي، بينما نجد أمن سوق عَبَس من مسؤولية

الضَفِير (قبيلة) Dhafir:

وهي قبيلة زيدية صغيرة تبعد خمسة أميال من حجة الذين تربطهم بهم روابط حلف. وهم خاضعون لقائم مقام حجة، ولكن يقال إنهم يكرهون الترك وإنهم قد فقدوا الثقة في الإمام.

الغَامِرِيُّونَ (قبيلة) Amarin:

وهي قبيلة زيدية صغيرة تسكن حول جبل القارة، إلى الشمال مباشرة من فرع بني نوف من حَاشِد على مسافة نحو عشرين ميلاً إلى الشمال الغربي من شَهَارَة. ولهم ١٥ أو ٢٠ قرية أكبرها هي بيت جشيش. وكبير مشايخهم هو الشيخ دغشر، وهو رجل في نحو الخامسة والخمسين من عمره وله نفوذ كبير في البلاد المحيطة به، كما نجده على صداقة وطيدة بالإمام وطالما حاول الإصلاح بينه وبين الإدريسي.

عَبَس (قبيلة بني) Beni Abs:

يسكن بنو عَبَس المنطقة الواقعة بين وادي الحَبَل شمالاً ووادي العين ووادي وارث جنوباً. وتمتد أراضيهم من البحر حتى حضيض أول جبل على مسافة ٢٥ ميلاً إلى الداخل، كما يحدهم من الشمال بنو حسن، ومن الشرق بنو أسلم ومن الجنوب الوَاعِظَات. وهم يتمون إلى أهل الشمال وينحدرون من عدنان من خلال عَبَس بن غطفان بن قيس بن مضر. وهم يقولون إنهم أتوا أصلاً من انحجاز وإنهم بعد نزوحهم جنوباً إلى بيت الفقيه في عهد لا نعرفه، عادوا إلى الشمال من جديد منذ نحو ٥٠٠ عام إلى أن وصلوا أراضيهم التي هم فيها الآن. وما يزال هناك بقية لهذه القبيلة بالقرب من بيت الفقيه إلى الشمال مباشرة من

مشايخ قطبة^(١) والبتارية^(٢).

كبار المشايخ: يحيى علي بن أحمد، هادي
ثوَّاب، وأخوه حسن علي ثوَّاب، ٣٠٠٠ مقاتل:

المكان	الشيخ	فروع القبيلة
مع قبة ^(٣) .	الشيخ عيسى	بتارية ^(٤)
إلى الشرق من التلال حتى غرب غدير؛ حدود بني أسلم.	الشيخ حارب عيا ^(٥)	خرافة
جنوب سوق حماري.	الشيخ سويد علي	الرنف ^(٦)
بين سوق حماري وسوق عبّس.	الشيخ علي الصغير	شفر ^(٧)
سوق عبّس وغرباً حتى البحر.	الشيخ أحمد علي	قتبة ^(٨)
شرق سوق حماري.	الشيخ عريق أحمد	القفرا ^(٩)
غرب سوق حماري.	الشيخ علي حسن كوا ^(١٠) الشيخ هادي أحمد	المتولة ^(١١)
مستوطنة منعزلة في الجبال بالقرب من رفاع، على بعد أربع ساعات إلى الشرق من سوق عبّس.	الشيخ هادي أحمد بن عبّس	مدانيعي ^(١٢)
شمال سوق حماري.	الشيخ غيلان داوية	المناظر ^(١٣)

- (١) وردت تهجته في المعجم هكذا Qutaba .
- (٢) وردت تهجته في المعجم هكذا Bitaria .
- (٣) وردت تهجتها في المعجم هكذا Bitaria .
- (٤) وردت تهجتها في المعجم هكذا Qutba .
- (٥) وردت تهجتها في المعجم هكذا Ayya .
- (٦) وردت تهجتها في المعجم هكذا El Ramp .
- (٧) وردت تهجتها في المعجم هكذا Shafar .
- (٨) وردت تهجتها في المعجم هكذا Qutba .
- (٩) وردت تهجتها في المعجم هكذا Qafra .
- (١٠) وردت تهجتها في المعجم هكذا el Metwala .
- (١١) وردت تهجتها في المعجم هكذا Kuwa .
- (١٢) وردت تهجتها في المعجم هكذا Mudani'i .
- (١٣) وردت تهجتها في المعجم هكذا Al Manazir .

ي

عَدَاقَة (قبيلة) :Udhaqah

وهي قبيلة صغيرة تقول بانحدارها من عنزة وعدنان، وتسكن حول جبل مسور إلى الغرب من عَمْران حيث نجد قلعة قوية يحتلها الأتراك الآن. وأميرهم هو سيد محمد بن الهادي، أحد خدم الإمام.

عَرِيش (قبيلة أبو) :Abu Arish

وهي قبيلة إدريسية^(١) تسكن أبو عريش وما جاورها، وكبير مشايخهم هو أحمد الخواجي^(٢) من أبو عريش، ويمكنهم أن يحشدوا ١٠٠٠ رجل في الميدان^(٣).

عَزِيز (قبيلة بني) :Beni Awwam

وهي قبيلة زيدية صغيرة من حَجُور اليمن تسكن حَجُور^(٤) إلى الجنوب مباشرة من بني ظافر وبني جَل الذين هم في حلف معهم. وقد كانوا فيما سبق خاضعين لمركز القفل التركي، ولكنهم صاروا من أتباع الإمام بمقتضى معاهدة عام ١٩١١م، وهم شديدي المراس في الحروب، كما يشتهرون بزراعة الفواكه والبن والقات.

عَطِيبة (قبيلة) :Atteb

وهي قبيلة من عسير بالقرب من حلي، وشيخها أحمد بن العطيب^(٥).

(١) المقصود أنها تتبع الإدريسي؛ لأن الأدارة في صبياء ونيس في أبو عريش (علي بن حسن الصميلي، اتصالات شخصية، ١٤٣٠هـ).

(٢) هو أحد مشايخ صبياء؛ لأن آل الخواجي يسكنون مدينة صبياء وليس في أبو عريش (علي بن حسن الصميلي، اتصالات شخصية، ١٤٣٠هـ).

(٣) هذه القبيلة تقع الآن في المملكة العربية السعودية.

(٤) وردت تهجتها في المعجم هكذا Hubur Meili.

(٥) هذه القبيلة تقع الآن في المملكة العربية السعودية.

عَكَام (قبيلة آل) :el-Akam

أحمد وعلي ابنا عبدالله عكران، يسكنون في واحة بين مراشي والجوف. ولا يزيد عدد القبيلة عن ١٠٠٠ شخص، ولكنهم قد اشتهروا بعلمهم، فصاروا مقصداً للزوار من جميع العرب المحيطين بهم. وتربطهم صداقة خاصة بدرهم بن يحيى من ذو فارع الذي يسكن على مسيرة يوم إلى جهة الغرب. وكان أبوهم عبدالله بن عكم من مشاهير علماء الفلك.

عَمَّار (قبيلة آل) :Al Ammar

وهي قبيلة زيدية ضخمة تنحدر من بني تميم، ولهم أراض حول صعدة، ويعيشون حياة الرحل في الجبال إلى الشرق حيث يذهبون إلى حدود العمالسة، وبني وائل، وبني رَهَم، وفي الجنوب نجدهم يهبطون إلى غرب العميشية إلى منطقة حَاشِد الذين تربطهم بهم أواصر الود. وهم مقتلون شديدي البأس، ومن أشد أنصار الإمام. وممثل الإمام في صنعاء هو الشيخ محمد أبو نوية وهو أمير آل عَمَّار في صعدة وحيدان؛ وهو رجل شديد في نحو الأربعين من عمره لا يحبه الناس، وتربطهم روابط الود مع سَحَار، جيرانهم من الغرب، وليس لهم صلات بالادريسي.

عَمَّار (قبيلة أهل) :Ahl Ammar

وهي قبيلة زيدية ضخمة مسالمة تبعد نحو ٢٠ ميلاً إلى الشمال الشرقي من قَعَطَبَة، وهم يسكنون حول شمال شخب عَمَّار، ويزرعون الحبوب والقات في وادي بَنَّا. وهم ينحدرون من الصحابي

عَنْزَة (قبيلة) Anazeh:

وهم سنيون يحترفون الزراعة، وهم قسمان:

أ- بين الواعِظات والنَجْرَة^(٥) في الجبال، وكبيراً المشايخ هما: ابن مسعود وحُسين بن علي. وهما محايدان تجاه الواعِظات ويناصران للإمام.

ب- جنوب جبل ريمَة وغرب الآس الذين لا تربطهم بهم أواصر الود. وهم يكرهون الإمام وكذا الأتراك الذين لقوا منهم عتاً كبيراً. وكبير مشايخهم هو علي بن يحيى، وهو رجل في الخامسة والأربعين قد أبدى مفاتحات للإدرسي.

العَوَام (قبيلة بني) Beni Awvam:

وهي قبيلة زيدية صغيرة في الجنوب الغربي من بني حُسين ووادي لاعة، وتبعد نحو خمسين ميلاً إلى الشرق مباشرة من اللَحِيَّة في الجبال، وكبار مشايخها هم علي وعمر وحُسين بن حسن. وهم تحت سيطرة الأتراك، ولكن ذكر أنهم غير راضين عنهم أو عن الإمام.

العَوْد (قبيلة أهل) Ahl el-Ud:

وهي قبيلة ضخمة مسالمة تسكن على بعد نحو ١٣ ميلاً إلى الشمال الغربي من قَعَطَبَة، وتخضع للقائمقام التركي لذلك المكان وهم يسكنون حول جبل مدرَة^(٦) ويزرعون القات والحبوب في وادي بَنَّا. وكبير مشايخهم هو حزام الصيادي.

(٥) وردت نهجتها في المعجم هكذا Najrah.

(٦) وردت نهجتها في المعجم هكذا Madra.

معاذ بن جبل القرشي الذي كان في الأصل يسكن المدينة المنورة، وعندما بعث به النبي ﷺ عاملاً على اليمن استقر في وادي بَنَّا حيث ما يزال أحفاده حتى الآن. وكبير مشايخهم هو طاهر حُسين الفرخ من عشيرة بيت الفرخ. وهم تحت سيطرة قائمقام قَعَطَبَة وفي حلف مع آل عود^(١) وآل الشاعر.

بيت الطَّيِّب	الشيخ حزام الصاوي
	الشيخ ناجي الجدي وولده سيف ومانع ^(٢) .
بيت الفرخ ^(٣)	الشيخ طاهر حُسين

العَمَالِيسَة (قبيلة) Amalaqa:

وهي^(٤) قبيلة بدوية قوية ومستقلة، تسكن منطقة جرداء إلى الشمال الشرقي من صعدة، ويحدها من الشمال هَمْدَان، ومن الجنوب بني رُهم وبني وائل، ومن الشرق بكيل، ومن الغرب آل عمرو وغيرهم من القبائل البدوية.

وقد ذكر عنهم أنهم يفوقون سائر جيرانهم ما عدا بكيل من حيث القوة، وهم لا يعرفون من الحياة المتحضرة إلا قليلاً، وينأون بأنفسهم عن السياسة في اليمن، ولا يرحبون بالغرباء عادة، ولكنهم يعظمون أي فرد من الأشراف يمر ببلادهم في طريقه إلى برط. وهم يزعمون انتسابهم إلى الوليد بن مصعب وإلى قدماء العمالقة الذين كانوا يسكنون وادي كنعان في سوريا.

(١) وردت نهجتها في المعجم هكذا El'ud.

(٢) وردت نهجتها في المعجم هكذا Mani.

(٣) وردت نهجتها في المعجم هكذا Farah.

(٤) لقد أطلق على عمالقة الشام العمالقة. ومن الطريف أن

المعجم كتبها Amalaqa.

الغَوَانِمَة (قبيلة) Ghawanima:

وهي قبيلة من عسير^(١) بالقرب من حلي، ولديهم خيول كثيرة، وشيخهم هو خليل الغانم^(٢).

القُحْرَاء (قبيلة) el Quhra:

تحتل القُحْرَاء المنطقة الواقعة بين وادي سرْدُود وسهام بالقرب من الحديدية حتى الحجيلة، ويحكمها قائمقام باجل. ويوسعهم الإمداد بعدد من الرجال في الميدان يتراوح بين ٣٠٠٠ و ٤٠٠٠ رجل. وقد ساعدوا الأتراك مساعدة ذات شأن في عام ١٩١١م، عندما احتلوا مرتفعات لهب. وهم في خصومة مع بني سُكَيْل على وجه العموم. وكبيراً مشايخهم هما: حسن عبدالله، وإبراهيم علي.

القُضَلَة (قبيلة) Qafalia:

وهي قبيلة زيدية صغيرة تتبع الإمام إلى الشمال الشرقي من بني أسلم في حَجُور.

قَيْس (قبيلة بني) Bani Qeis:

أ- وهي قبيلة صغيرة تعيش في التلال إلى الشرق من الوَاعِظَات الذين يناصرون الإدريسي.

ب- وهي قبيلة ضعيفة لا يتجاوز عددهم ٢٥٠ مقاتل على مسافة نحو ساعتين ونصف الساعة إلى الشرق من القناوص، وهم في حلف مع بني سُكَيْل، ويستعملون القناوص باعتبارها سوقاً لهم، وكبير

(١) هي من قبائل المخلاف السليماني في منطقة جازان (علي بن حسن الصملي، اتصالات شخصية، ١٤٣٠هـ).

(٢) هذه القبيلة تقع الآن في المملكة العربية السعودية.

مشايخهم هو أحمد هادي، تحت سيطرة قائمقام الزيدية عبدالله باشا بوني. وفي عام ١٩١١م وقفوا إلى جانب الأتراك في بداية الأمر، ولكنهم ثاروا عليهم بعد ذلك وانضموا إلى الإدريسي^(٣).

الكَمَالَة (قبيلة) Kamalah:

وهي قبيلة زيدية تبعد نحو أربعين ميلاً إلى الغرب صنعاء، وقد ثارت هذه القبيلة إلى جانب بني حَيْش وغيرهم ضد الأتراك في عام ١٩١٤م تحت قيادة الأمير الشبيبي.

مَتْوَح (قبيلة) Metwah:

وهي قبيلة في الجبال حول مناخة وهي التي ذكرت في أثناء الحصار في عام ١٩١١م، وهم ينتمون إلى المذهب الشافعي والنحلة الداودية.

مُحَمَّد (قبيلة بني) Beni Muhammed:

وهي قبيلة إلى الشرق من المَسَارِحَة في التلال إلى الجنوب الشرقي من جازان، وهم يناصرون الإدريسي^(٤).

(٣) بنو قيس: مديرية من مديريات محافظة حجة، وعاصمتها مدينة الطور، حيث مسيل وادي لاعة، وهو أربعة أقسام: ربع الشحري، وربع هفج، وربع البوني، وربع مسعود. وتقع في منطقة سهلية بالغرب من مدينة حجة بمسافة ٣٥ كيلاً. وحدود بني قيس غرباً الوَاعِظَات من تهامة، وشرقاً جبال حجة، وشمالاً سحور. وجنوباً نبت النويرة من المصويت (إبراهيم المقحفي، ٢٠٠٢م، معجم البلدان والقبائل اليمنية، دار الكلمة بصنعاء).

(٤) في المملكة العربية السعودية.

مُحَمَّد (قبيلة بني) Beni Muhammed:

وهي قبيلة صغيرة إلى الشرق من كَمَران، وإلى الجنوب من بني قيس وبين الزيدية والتلال. والشيخ هو اصغير، ولديهم ٢٥٠ مقاتل.

المَحْوَيْت (قبيلة) Mahweit:

وهي قبيلة زيدية إلى الجنوب مباشرة من جبل يَلْحَان. وهم تحت إدارة الأتراك مباشرة، ولكنهم يناصرون الإمام وهم في حلف مع جيرانهم الجنوبيين حُفَاش وساري وُبُرْع في جبل بُرْع.

المَحَادِر (قبيلة) Mekhadir:

وهي قبيلة زيدية صغيرة تبعد مسافة نصف ساعة إلى الجنوب من جبلة. وقد ظلت هذه القبيلة لسنوات طويلة يحكمها ممثل فرع وادعة من حاشد حتى أخضع مختار باشا اليمن، ونفى أحمد بن مقبل الوادعي من بلاده.

مُرّة (قبيلة بني) Beni Mura:

وهي قبيلة صغيرة تتبع النحلة الداودية، تسكن المنطقة بين مناخة ومفحق، مع حلفائهم من بني مُقَاتِل. وهم لا يكونون وداً للأتراك، ولا للإمام وأتباعه الذين قاتلوهم في عام ١٩١١م.

مَرْحَب (قبيلة بني) Beni Marhab:

وهي قبيلة زيدية صغيرة تقع غرب الظفير مباشرة، وتخضع لمصرف حجّة، وليس لهم شأن يذكر من الناحية السياسية.

مَرَوَان (قبيلة بني) Bani Marwan:

وهي قبيلة سنية عددها نحو ١٠٠٠ مقاتل، ويسكنون المنطقة من وادي حَيْرَان جنوباً إلى قريب من وادي تعشر شمالاً^(١). ويحدهم من الجنوب بُحَيْص، ومن الشمال حرص. ويحدهم من الشمال المَسَارِحَة، ومن الشرق الخميسين، ومن الجنوب بنو حسن. ويقع ميناء ميدي في أراضيهم، وكبرى قرأهم هي سوق حَيْرَان. وهم من أنصار الإدريسي، ولكنه قرر تجريد حملة لتأديب محمد بن بكري كبير مشايخهم في نوفمبر ١٩١٥م.

وفي أثناء حصار المركز التركي نمت ميدي بصورة هائلة، فلم يكن هناك موانئ مفتوحة سواها، فكانت التجارة جميعها تمر من خلالها، والشيخ صاهر علي هو شيخ فرع بني زُعَلِيَّة^(٢) الذين يسكنون ميدي. ومن الفروع الأهم شأناً في هذه القبيلة أهل حرص وعددهم نحو ٧٠٠ مقاتل، وهم يسكنون حول حرص على بعد ١٥ ميلاً إلى الداخل من ميدي. وكبير مشايخهم هو حيدر محمد محاجب.

مَسَار (قبيلة) Masar:

وهي قبيلة زيدية في الجبال حول مناخة، التزموا جانب الحياد في أثناء الحصار في عام

(١) تقطن قبائل بني مروان حالياً الموسم الذي ما تزال أطلال مدينة الشرجة التاريخية ماثلة في ساحله. وقبائل بني مروان قسماً: قسم يقع في الجمهورية اليمنية، وقسم في المملكة العربية السعودية؛ وهذا القسم يتألف من: العربية وقريتهم الموسم التي تبعد عن ميدي ١٥ كم تقريباً، وبنو العواجي، والمزايبة، والقيوس (محمد العقيلي، تاريخ المخلاف السليماني، ج ١، ص ٧٣).

(٢) وردت نهجتها في المعجم هكذا Bani Zailah.

المشالحة (قبيلة) Mashalahah:

وهي إحدى قبائل المخا الثلاث في اليمن، ويسكنون حول المخا نفسها.

مطر (قبيلة بني) Beni Matar:

وهي قبيلة زيدية قوية في المنطقة الخصيبة بين وعلان ومفحق إلى الشمال مباشرة من الأانس الذين تربطهم بهم أواصر الود، وهم على عداوة مع الإمام الذي قتل كبير مشايخهم ابن رحمة لما كان في ضيافته بصنعاء في عام ١٩٠٥ م. ونجد في الوقت الراهن أن رئيسهم هو محمد بن حسن رحمة الذي عينه الأتراك مديراً. ومن كبار المشايخ أيضاً نجد علي بن علي السلامي من هجرة بن معدي.

مقاتل (قبيلة بني) Muqatil:

وهي قبيلة نزاعة للقتال في منطقة تسودها التلال بين مناخة ومفحق، وأهم قلاعهم هي حصن عواد. وإبان حصار مناخة في عام ١٩١١ م اكتسحت قوات الإمام بلادهم، فقاتلوا دفاعاً عن النفس، وهم لا يكونون مودة للترك، غير أنه في تلك المناسبة سرهم تلقي السلاح والغذاء من قائمقام مناخة رداً على مساعدتهم. وهم يتمون إلى النحلة الداودية، وتميزوا بعدائهم للزيديين كالأانس مثلاً، على الرغم من مشاركتهم لهم في المعتقد نفسه. وكبير مشايخهم هو الشيخ ناصر حُسين الأحلسي، ويليهِ في الأهمية عبدالله مرة، ويمكنهم حشد ٢٤١٠ إلى ٢٧٠٠ مقاتل، وهم في حلف مع بني مرة.

١٩١١ م، وهم يسكنون جبال مسار التي تتجه غرب-شمال غرب المدينة وتنتهي غربها.

المسارحة (قبيلة) Masariha:

وهي قبيلة^(١) سنية يساندون الإدريسي، يسكنون المنطقة من وادي عشر^(٢) حتى قرب أبو عريش^(٣) وجازان في الشمال والشرق حتى بداية حضيض الجبال^(٤). ويحدهم من الشمال آل عريشي، ومن الجنوب الجعدة وبنو مروان^(٥)، ومن الشرق بنو محمد. وكبرى قراهم هي صامطة^(٦)، ويقال إن بإمكانهم حشد ١٠٠٠ مقاتل، وكبار مشايخهم هم: أحمد مصوع^(٧)، وعثمان سوادى، وأبو حليم ويحيى محاسن^(٨).

مسروح (قبيلة) Mesruh:

وهي قبيلة زيدية صغيرة خاضعة لسلطان الإمام تقع إلى الجنوب مباشرة من الخميسين في الجبال على مسافة نحو ٣٠ ميلاً إلى الشرق من ميدي.

(١) هذه قبيلة سعودية، وهي في المملكة العربية السعودية وتسمى بها منطقة جغرافية.

(٢) الصحيح من وادي حُلب الواقع جنوب مدينة أحد المسارحة جنوباً (علي بن حسن الصميلي، اتصالات شخصية، ١٤٣٠هـ).

(٣) هي منطقة واحدة، وقد خلط المعجم بين منطقة المسارحة وقبائلها ومنطقة بني شيبيل وقبائلها (علي بن حسن الصميلي، اتصالات شخصية، ١٤٣٠هـ).

(٤) بلاد الحرث (علي بن حسن الصميلي، اتصالات شخصية، ١٤٣٠هـ).

(٥) الصواب منطقة بني شيبيل؛ وهي منطقة جغرافية وقبيلية كبيرة (علي بن حسن الصميلي، اتصالات شخصية، ١٤٣٠هـ).

(٦) الصحيح أنها أحد المسارحة (علي بن حسن الصميلي، اتصالات شخصية، ١٤٣٠هـ).

(٧) وردت تهجتها في المعجم هكذا Masawa.

(٨) وردت تهجتها في المعجم هكذا Miha.

المكارمة (قبيلة) Makarimah:

وهي بقية قليلة من بيت المكرمي؛ الأسرة الحاكمة في يام الذين ما يزالون في منطقة حرّاز، وقد استمر المكرمي اثنتي عشرة سنة في حكم إمارة الحيمة وحرّاز ومناخة والمنطقة التي تقع حولها كمنحة من الإمام محسن، غير أنهم طردوا على يد مختار باشا في عام ١٨٧٢م، أما أتباعهم الذين بقوا فليس لهم أهمية سياسية الآن. وهم يعملون بالتجارة بصورة رئيسة. وهم كبقية قبيلتهم ينتمون إلى المذهب الإسماعيلي. وفي عام ١٩١١م قاتلوا في صف الأتراك ضد الإمام.

المُنيرة (قبيلة) Manari:

وهي القبيلة التجارية الواقعة في المنطقة بين اللحيّة والحديدة، وهم قوم مسالمون يعيشون حياة استقرار. وكبرى قراهم هي المُنيرة، وكبير مشايخهم هو السيد محمد بن يحيى الأهدلي، والسيد محمد النحاح^(١). وهم يدينون بالولاء لعبدالله باشا بوني من بني سُكَيْل، وقائمقام الزيدية أيضاً.

مُوَزَع (قبيلة) Muazza:

وهي إحدى قبائل المخا في اليمن، يسكنون حول مَوْزَع.

نَشْر (قبيلة بني) Beni Nashar:

وهي قبيلة صغيرة في الجبال إلى الشرق من الواعِظات وإلى الجنوب من بني أسلم وكبرى قراهم هي سوق بني نَشْر، حيث يقام سوق كل

(١) وردت تهجتها في المعجم هكذا Niha.

يوم أربعاء. ولا يتجاوز عددهم ١٠٠٠ نسمة، ولكنهم يقدمون ما يسعهم من عون إلى بني عَبَس والإدريسي ضد الواعِظات. والشيخ يحيى الصغير هو كبير مشايخهم، ومن المشايخ الآخرين هناك علي القحم الذي كان في صف ابن الحاج من الواعِظات ولكنه استسلم للإدريسي منذ عامين، وأحمد جناح^(٢).

النّهاري (قبيلة بني) Beni el-Nahari:

وهي قبيلة زيدية تعيش في جبال ريمة إلى الشرق مباشرة من بُرَع، ويقال إنهم ينحدرون من أهل الشمال. وقد هزموا حملة تركية أرسلت لجمع الضرائب في عام ١٩١٤م، وأسروا قائمقام مناخة. وكبير مشايخهم هو السيد النهاري، وأخوه المرحوم الشيخ سيد يحيى النهاري قد هزمه الأتراك فمات، وهو في الأسر، وهم ليسوا على وفاق عموماً مع الآنس.

هَبِيَة (قبيلة بني) Bani Hibah:

وهي قبيلة زيدية صغيرة خاضعة للإمام إلى الشرق من بني أسلم في حَجُور.

هَمْدَان (قبيلة) Hamdan:

هناك فرعان لهمدان، يقول كل منهما اتحاداره من قَحَطَان:

(٢) بنو نَشْر: من قبائل تهامة في منطقة عبس بني ثواب. منهم الملماء آل الناشري. واليهم تنسب قرية بني نَشْر الواقعة بالشمال الغربي من كعيدنة بمسافة ٢٠ كيلاً (إبراهيم المقحفي، ٢٠٠٢م، معجم البلدان والقبائل اليمنية، دار الكلمة بصنعاء).

أ- هَمْدَانُ الشَّامِ^(١):

فروع القبائل:

الطوبار	الشيخ علي الطبري
اللكمة	الشيخ علي يحيى الهمداني
المهاجر	الشيخ علي مطلق
وادي ظهر	الشيخ أحمد سلامة، وكبرى قراهم هي قابل، والسيد أحمد أبو قاسم، كبير قواد الإمام، وهو يسكن تلك القرية.

الوَاعِظَات (قبيلة) Waazat:

تحتل الواعِظَات^(٣) المنطقة الواقعة إلى الشمال من اللُحَيَّة، وهي التي كانت مسرحاً للقتال بين الأتراك والإدرسي في أثناء الحرب الراهنة، كما نجد إلى الشمال كلا من وادي العين ووادي وارث، وقد شكلا الحدود بينهم وبين بني عَبَس؛ وهي القبيلة المناصرة للإدرسي، وإلى الشرق نجد بني تَشْر، وإلى الجنوب نجد أن الحدود هي وادي مور شاملاً مُعْتَرِضَ والقنمة ولكن دون الزهرة التي تنتمي إلى بني جامع. وأهم قراهم هي معلوك بالقرب من جبل عَزَّان في منطلق جرب وضرام شومة^(٤)، وهي قلعة حصينة تركية تبعد نحو

(٣) الواعِظَات: بطن من قبائل عك يسكنون في وادي مور، ومن أهم بلدانهم: الزهرة، واللحيفة، والقابورية، وسوق الخميس، وحصن مختارة، والمعترض. وهي مناطق تتصل من ناحية الشرق ببلاد بني قيس من أعمال محافظة حجة. وللقبيلة عدة أقسام منها: المعاوضة، والقشوي، والعراجة، والجهاضم، والشعابية، والمخاوية، والحماسية، والتكاسية، وآل أبي الليل (إبراهيم المقحفي، ٢٠٠٢م، معجم البلدان والقبائل اليمنية، دار الكلمة بصنعاء).

(٤) وردت تهجتها في المعجم هكذا Deiramshumah.

وهي قبيلة زيدية كبيرة يكاد يكون جميعها من البدو، يجولون المنطقة التي تبعد مسيرة يوم ونصف اليوم إلى الشمال الشرقي من صعدة، ويحدها من الشمال قبائل يَام من نجران، ومن الشرق بَكِيل، ومن الغرب القبائل البدوية، ومن الشرق العمالسة. وهم في الوقت الحاضر ليسوا على وفاق مع الإمام، فهم مستقلون تماماً، ولديهم استعداد للقتال في صف من يدفع لهم الأموال. وعلاقتهم طيبة مع بني وائل والعمالسة، أما علاقتهم بالكل فليس بينهم ود متبادل. وكبير مشايخهم هو شريف صالح بن علي.

ب- هَمْدَانُ اليَمَنِ^(٢):

وهم يسكنون بالقرب من صنعاء إلى الغرب وإلى الشمال الغربي، وهم أقل شأناً من الفرع الشمالي، ولقد باعدت الشقة بين الفرعين فانقطعت العلاقات بينهما أو كادت تنقطع. ولقد حال قريتهم الشديد من صنعاء دون إظهار أي مشاعر حقيقية لديهم، غير أنهم يكرهون الأتراك والإمام ويتعاطفون مع حاشد. وكبير مشايخهم هو الشريف علي شوي، وقد عين مديراً عليهم من قبل الأتراك.

(١) وردت تهجتها في المعجم هكذا Hamdan-el-Shan.

(٢) وردت تهجتها في المعجم هكذا Hamdan el-Yemen.

الشمال من الربيعة، وأهم الأماكن هي وضرام شومة^(١) حيث يقيم شيخ المنطقة هادي بن أحمد بن حاج، أما السوق الرئيسة فهي سوق الأمان.

ولا تعدّ الزهرة والقرى القريبة منها ضمن الواعظات على ما يبدو، على الرغم من أن تحركاتهم تتفق عموماً مع تحركات قبائل الواعظات.

=

ساعة إلى الجنوب من وادي العين. وكبير المشايخ هو هادي بن أحمد الحاج؛ وهو من أشد أنصار الأتراك الذين خلعوا عليه بلقب باشا ونصبوه مديراً للمنطقة حرصاً منهم على تشجيع السنة المناوئين للإدريسي. وقد تبع في ذلك الشريف حمود أحد أشراف صبياء الذين انفصلوا عن الإدريسي. ويعدّ حاكماً على الواعظات وحلفائهم بني جامع، وذلك بعدّه قائم مقام اللحية. وقد ظل ابن الحاج على عدائه للإدريسي زمناً طويلاً، وقد وقع عبدالله شقيق ابن الحاج في قبضة الإدريسي منذ ثلاث سنين، وما يزال أسيره حتى الآن. أما بنو عبّس فينتهم وبين الواعظات حزازات قديمة. وإبان الحرب التركية الإيطالية اهتز ولاء ابن الحاج نظير أموال أخذها من الإيطاليين، أما في العامين الأخيرين فقد اشتد نشاطه لصالح الأتراك. وفي سبتمبر من عام ١٩١٥م أغار على بني عيسى وجرح (في أثناء المعركة). وكان رد الإدريسي على ذلك أن قطع عنه الإمدادات. وحينما وجد ابن الحاج نفسه وقد نفذ زاده، وشرع أتباعه ينفذون من حوله لجأ ابن الحاج إلى الإمام طالباً منه العون. فجاء رد الإمام محبطاً؛ إذ ذكر أنه سيرسل الجنود لمو أطمعوا. وذكر أن عدد الواعظات يتراوح بين ١٥٠٠ و ٣٠٠٠ من المقاتلين. ويعدّ الشيخ علي إبراهيم هو أهم مشايخهم بعد ابن الحاج.

الواعظات (قبيلة) Waidhat،

تمتد منطقة الواعظات شمال شرق الزهرة لمسافة نحو ٢٠ ميلاً. وحدها الشرقي هو سفح التلال، وتضم عدداً من القرى بمحاذاة الطريق الذي يخرج شمالاً من الزهرة، تحت التلال إلى

(١) وردت نهجتها في المعجم هكذا Deiramshumah.

المشايخ	القرى	فروع القبائل
السيد هادي بن أحمد بن حاج، كبير الواعظات كافة.	ضرام شومة ^(١)	...
إبراهيم محمد الصغير.	المعايدة الللجام	بنو الزين
أحمد علي بن إبراهيم.	الكلع.	بنو الوالي
محمد جحدم.	سوق الأمان.	بنو الوالي
محمد.	الخرابة	بنو حرنة ^(٢)
هادي.	القرن.	بنو شامي
أحمد صغير الفرنتي.	دير علي.	الفرنتا ^(٣)
محمد الصغير وأحمد صالح حفاش.	الهجرة.	المغابشة
أحمد الصغير كليلة.	المعرس.	وادي ريبال

يقدر عدد المقاتلين في هذه القبيلة بخمسة آلاف رجل، أو ٣٠٠٠ حسب تقدير آخر. أما إجمالي عدد السكان فيبلغ أربعة أضعاف الأعداد المذكورة آنفاً.

المستقلون:

الشيخ	القرية	القبيلة
منصور بن محمد.	الحنش.	أشراف
شريف حمد بن علي.	المعترض	أشراف
أحمد حاسر.	الزهرة.	أهل الزهرة
عمر محمد.	غنامة ^(٤) .	بنو شامي
عثمان مبارك	حماسية	بنو نصير
أحمد علي مخنجر.	غنامة.	خنجرة (مخنجر)
إبراهيم حُسين.	دير عدايي.	عدايي ^(٥)

(٣) وردت تهجتها في المعجم هكذا Faranta.

(٤) وردت تهجتها في المعجم هكذا Kanama.

(٥) وردت تهجتها في المعجم هكذا Udabi.

(١) وردت تهجتها في المعجم هكذا Deiramshumah.

(٢) وردت تهجتها في المعجم هكذا Jaranna.

وائل (قبيلة بني) Beni Wail:

وهي قبيلة زيدية بدوية ضخمة تنحدر من كعب بن الحارث بن معاوية بن وائل بن عنزة. وهم يرعون أنعامهم مع الفرع الشمالي لبني زهم في المنطقة الواقعة إلى الشرق من صنعاء حتى العمالسة في الشمال، والمراشي في الجنوب الشرقي، وحاشد إلى الجنوب الغربي وآل عمّار إلى الغرب. ولقد قاتلوا في صف الإمام في عام ١٩١١م ولكنهم مستقلون تماماً. وكبير مشايخهم هو نجيب علي بن فالج الذي هو على وفاق مع حاشد.

لربما كانت قبائل يام أكثر أحلاف جنوبي شبه الجزيرة العربية عدداً وأشدّها قوة، وهي تمتد من الحدود الشمالية لبكيل في برط حتى وادي نجران ووادي حبوّنا في أقصى الشمال في اتجاه تليلث ووادي الدواسر.

ويعد جوزيف هاليفي Joseph Halevy الأوروبي الوحيد الذي زار منطقتهم، وقد وجدها في عام ١٨٧٠م منطقة ذات خصب ونماء يسكنها قوم على جانب كبير من الثراء. أما من ناحية الدين فهم إسماعيلية عرفوا في سائر اليمن بالمعتزلة، ولكن لأن ودي نجران كان آخر معاقل المسيحية فإنه ظل بذلك منعزلاً عن النفوذ الخارجي، فقد نجد بالمذهب الإسماعيلي مسحة من الديانة القديمة. ولم يقم هاليفي Halevy في ذلك المكان لمدة تمكنه من التحقق من ذلك الافتراض، غير أن ما لقيه من تسامح بل ومودة لليهود في المخلاف لم تكن لتناسب روح الإسلام المتشدد^(١). أما الزعماء

(١) لم يجد اليهود ملجأ من تعصب وعنجهية المسيحيين في أوروبا إلا في البلاد الإسلامية، وهذا الدس الرخيص من هؤلاء الرحالة مردود عليهم؛ إذ لم يعان =

الدينيون فيتمسكون بأهداب الدين أكثر من أغلب السكان؛ إذ لا نجدهم على صلة بكبار أشراف اليمن فحسب، بل وبأغاخان زعيمهم الروحي كذلك.

والأسرة الحاكمة هي أسرة المكرمي المنحدرة من جدّ شهير كان في أواسط القرن الثامن عشر يدرس لأتباعه مذهب الإصلاح من نجران حتى الأحساء. وفي نحو منتصف القرن التاسع عشر طوروا فكرة الانتشار، وفي عام ١٨٦٠م حصلوا من الإمام محسن على إمارات الحيمة، وحرّاز، ومناخة. غير أن تلك الحقبة لم تستمر طويلاً ففي عام ١٨٧٢م هزمهم مختار باشا وأجلاهم إلى منطقتهم الأصلية، وما يزال هناك بقايا ضئيلة لتلك القبيلة يدعون أنفسهم بالمكارمة في منطقة حرّاز الذين قاتلوا من أجل الأتراك في عام ١٩١١م ولكنهم يحترفون التجارة بصورة رئيسة، وليس لهم أهمية سياسية كبيرة.

وأمر نجران الحالي هو إسماعيل المكرمي، وهو لا يدين بالولاء لأحد، غير أن رجال قبيلته بعامّة لا يمانعون في خدمة الإمام أو الترك إذا ما تلقوا على ذلك أجراً، وقد اشتهروا بالشجاعة الفائقة، وقد دخل الإدريسي معهم في مفاوضات في أوقات مختلفة إبان الحرب الراهنة بغية استمالة الإمام ضد الترك، غير أن شيئاً لم يفتح بعد عن تلك المفاوضات.

اليَعَابِر (قبيلة) Yaaber:

وهي قبيلة تتبع المذهب الإسماعيلي في منطقة حرّاز، وقد انحازت هذه القبيلة إلى جانب الأتراك ضد الإمام في عام ١٩١١م.

= اليهود من الاحتقار والإقصاء والإبادة مثل معاناتهم مما تعرضوا له على أيدي الأوروبيين.

شُبَيْل (قبيلة بني) Shubaili:

تقع بلاد بنو شيبيل^(١) إلى الشمال من بني مروان وتمتد إلى الداخل من الساحل بالقرب من تعشر حتى حضيض الجبال^(٢) إلى الشرق من صامطة في وادي حُلَب^(٣). وهناك مستوطنة ضخمة للأشراف في صامطة، ويعيش أغلب القبيلة في أكواخ مؤقتة في الخبت بدون قرى دائمة.

القرى:

تعشر ^(٤)	الشيخ حُسَيْن كاسب
الجُزْب (أو الجُرُوب)	الشيخ حُسَيْن صادق ^(٥)
صامطة	الشيخ محمد حيدر.

(١) قبيلة تقع في المملكة العربية السعودية. وهي قبائل مختلفة الأسماء، ولكن يجمعها الاسم الجغرافي (بلاد بني شيبيل) (علي بن حسن الصميلي، اتصالات شخصية، ١٤٣٠هـ).

(٢) بلاد الحرث (علي بن حسن الصميلي، اتصالات شخصية، ١٤٣٠هـ).

(٣) لا تقع صامطة في وادي حُلَب وإنما على الضفة الشمالية لوادي لية. وهي تقع جنوب وادي حُلَب بما يقرب من ١٢ كم (علي بن حسن الصميلي، اتصالات شخصية، ١٤٣٠هـ).

(٤) واد كبير به عدة قرى.

(٥) تمتد قبيلة بني شيبيل من الجبل إلى ساحل البحر؛ أي تصاقب قبائل بني الحرث من جهة الشرق، ومن الجنوب قبائل بني حَمَد وقبائل الموسم بني مروان، وشمالاً قبائل المسارحة. وأشهر عشائر بني شيبيل هي: بنو امبارك، وأمشعانية، والمداخلة، والمداكرة، والفتاحية، والفوادة، والقضاة، والنعامية، والعراشية، والسهالية، والمحاشنة، والشنابرة، والجدادية، والعبرة، والأشراف، والصورامة، والصملة، والجواهررة، والحسانة، وبنو الجرب، والمداخلة. وسائرهم مدينة صامطة. ومن الأودية التي تمر بجهاتهم وادي لية، ووادي تعشر، والمغيلة (محمد العقيلي، تاريخ المخلاف السليماني، ج ١، ص ٧٤).

وتوفر لنا الملحوظات الآتية مزيداً من المعلومات عن القبائل ذات العلاقة:

١- القبائل إلى الشمال من وادي مور.

٢- القبائل إلى الجنوب من وادي مور.

٣- حَاشِد وبَكِيل.

أولاً: القبائل إلى الشمال من وادي مور:**أَسْلَم (قبيلة بني) Beni Aslam:**

في التلال المنخفضة إلى الشمال من بني تَشْر وبني عَبَس وإلى الشرق من بني مروان، وإلى الشمال من الخميسين، وتحدهم من الشرق قبائل خاضعة للإمام. وأراضيهم خصبة، وكثيرة السكان. ويقدر عددهم بنحو ٨٠٠٠ مقاتل، وهو تقدير مبالغ فيه على الأرجح. وشيخهم هو أحمد دموم، ويقاطلون في صف الإدريسي.

الخَمِيسِين (قبيلة) Khamisain:

يرجع هذا الاسم إلى انقسامهم إلى فرعين: الخميس الغربي، والخميس الشرقي، وكلاهما يسكنان الأودية الواقعة فيما بين التلال السفلى في المنطقة الخصبة. وهم يزرعون الحبوب والفاكهة والخضراوات حيث يرسلون الأخيرة بكميات إلى ميدي. وفي الشمال يحدهم الحَوَارِثَة، ومن الشرق قبائل الإمام حَاشِد وغيرها، ومن الجنوب والغرب بنو أَسْلَم وبنو مروان، وهم في صف الإدريسي.

والشيخ هو محمد هادي، ويقدر عددهم بأكثر من ٥٠٠٠ رجل.

عَبَس (قبيلة بني) Bani Abs:

وهي قبيلة ضخمة تمتد أراضيها من الساحل جنوب الحَبَل حتى حضيض الجبال، ويحدها من الشمال بنو مروان، ومن الشرق بنو أسلم وبنو تشر ومن الجنوب قبائل الواعظات وبنو جامع. وهناك فروع أربعة رئيسة: البتيرية شرقاً، والجلحوف^(١) وبنو حسن في وادي الحَبَل وإلى الجنوب منه، والقطبة^(٢) في الخبت، وفي اتجاه الساحل.

وشيوخهم يحيى علي بن ثواب من أهم أنصار الإدريسي، وقد ظل حتى وقت قريب لا يتوانى في القتال ضد هادي بن الحاج شيخ الواعظات، وضد الأتراك. أما الآن (مايو ١٩١٦م) فقد توقفت تلك العداوات، وصار الشيخان يستفيدان على نطاق واسع من التجارة التي تمر بميدي، ومن ذلك المكان مروراً بأراضيها بالتتابع إلى جميع أنحاء اليمن الشمالي.

ويقدر عددهم بنحو ١٠,٠٠٠ رجل.

والقرى الرئيسة هي:

المرناف حيث يقيم الشيخ يحيى علي بن ثواب.
رامف.
المتايين ^(٣) أو سوق الجمعة، وهي السوق الرئيسة لعبس.
بيت الدمار، الشيخ مقبل زايد من البتيري أو البتيرية.
بُحيص على ساحل منطقة القطبة، ويعيش القطبة في الخبت في أكواخ مؤقتة.

مَرَوَان (قبيلة بني) Bani Marwan:

وهم يشغلون تهامة لمسافة ٣٠ ميلاً من الشمال إلى الجنوب بين تعشر والحَبَل، وإلى الداخل لمسافة نحو ٢٥ ميلاً. ويحدهم من الشمال بنو شبيل، ومن الشرق الخميسين وبنو أسلم، ومن الجنوب بنو عَبَس، والجزء الغربي من بلادهم عبارة عن صحراء، أما بمحاذاة حدودهم الشرقية أسفل التلال، فلهم أراض خصبة واسعة. أما ميدي التي كانت فيما سبق عبارة عن ميناء صغير، فقد صارت منذ مدة مركزاً تجارياً مهماً يسكنها عدد كبير ممن يحترفون التجارة. وللإدريسي رجاله فيها، كما أنه قد بنى قلعة صغيرة تشرف على المرسى. ويصل وادي حَيْرَان إلى البحر عند نقطة تقع جنوب ميدي ببضعة أميال، ويبلغ عدد القبيلة نحو ٨٠٠٠ مقاتل. وكبير مشايخهم هو محمد بكري.

=

(١) وردت تهجتها في المعجم هكذا Jalhuf.

(٢) وردت تهجتها في المعجم هكذا Katha.

(٣) وردت تهجتها في المعجم هكذا Mutaiyin.

وسكانها نحو ٥٠٠٠ نسمة، وثلاثا منازلها عبارة عن أكواخ قمعية الشكل من أغصان الشجر، أما بقية المنازل فمن الحجر أو الطوب.

وعلى ساحل المسارحة نجد الموسّم^(٦) وخور الوحلة^(٧) وهما ميناءان صغيران، وللأخير خليج عميق يمكن أن يلجأ إليه عدد كبير من القوارب. ويعيش الكثير من أفراد القبيلة في الخبت بدون قرى دائمة. أما القرى المهمة بالداخل فهي مناخة أو سوق الأحد على طريق التجارة الرئيسة المتجه شمالاً وجنوباً، والواصل^(٨)، وغيرها من القرى في وادي جازان.

وكبار المشايخ هم: يحيى محمد، وحسين علي، ويحيى إبراهيم^(٩).

نَشْر (قبيلة بني) Beni Nashar:

وهم يسكنون وادي العين المتاخم مباشرة لبني عبس، وإلى الشمال منهم نجد بني أسلم، وإلى الشرق منهم نجد حَجُور، وإلى جنوبيهم الواعظات. وهم في حضيض الجبال، وهي قبيلة ليست بالكبيرة ولكنها ذات سمعة طيبة في القتال. وهم في صف الإدريسي، أما جميع القبائل إلى

(٦) الموسّم لا يقع على ساحل المسارحة وإنما على ساحل بني مروان، وهو حالياً يقع في أقصى حدود المملكة العربية السعودية مع اليمن في الجنوب الغربي (علي بن حسن الصميلي، اتصالات شخصية، ١٤٣٠هـ).

(٧) وردت تهجتها في المعجم هكذا Waha. (٨) لا علاقة لها بالمسارحة وإنما تقع في غرب مدينة أبو عريش شمال الطريق الذي يربطها بجازان (علي بن حسن الصميلي، اتصالات شخصية، ١٤٣٠هـ). (٩) هذه القبيلة تقع الآن في المملكة العربية السعودية.

القرى	الشيخ
بنو الحداد	
بنو معطي	الشيخ طاهر عاطي ^(١)
بنو وعطاط ^(٢)	الشيخ حسن عواجي.
العجل	الشيخ محمد بن أحمد
حرض	الشيخ حيدر محجب
سوق السبت في وادي حَيْرَان	
المعنة	
الفاضل	
مطارية	
ميدي	الشيخ طاهر بن علي زيلع

المسارحة (قبيلة) Al Masariha:

وهي قبيلة قوية تحتل تهامة من شمال جازان حتى منطقة بني شليل لأكثر من ٣٠ ميلاً، وتمتد بالداخل حتى قرب أبو عريش، وهم في صف الإدريسي، وتعد جازان نفسها هي ميناء صبياء^(٣)، وأحد الأماكن التي يسكنها السادة^(٤). وهي المدينة الرئيسة على الساحل إلى الشمال من اللحية^(٥)،

(١) وردت تهجتها في المعجم هكذا Ati.

(٢) وردت تهجتها في المعجم هكذا Bani Watat.

(٣) ميناء صبياء المباشر هو قوز الجعافرة الواقع في غرب صبياء على الساحل (علي بن حسن الصميلي، اتصالات شخصية، ١٤٣٠هـ).

(٤) لا يسكن السادة جازان، وإنما يسكنون في جنوبي صبياء وغربها وشمالها وشرقها (علي بن حسن الصميلي، اتصالات شخصية، ١٤٣٠هـ).

(٥) ينطبق هذا الوصف على مدينة جازان (علي بن حسن الصميلي، اتصالات شخصية، ١٤٣٠هـ).

عبدالله مشهور، وقراهم هي: قرية، ودير البحري، والمحل.

ريمة (قبيلة جبل) J. Raima

يحتل أهل ريمة جبل ريمة شديد الخصوبة، وهو ما درج العرب على وصفه أنه أفضل مناطق اليمن. وتتج هذه البلاد البن وشتى أنواع الفواكه والحبوب، ويحد هذه المنطقة من الشمال جبل بُرع ووادي سهام، ومن الشرق السلفية وجبل عتمة، ومن الجنوب وادي ريمة ومن الغرب منطقتا العَبَسِيَّة والزرائيق. والشيخ هو مرشد بن محمد الجابي، وهو أيضاً القائمقام التركي. والمدير هو السيد محمود ويذكر أن هناك سبعين شيخاً وسبعين منطقة في ريمة إجمالي من لديهم ٥٠,٠٠٠ رجل.

والعشائر الرئيسة هي: بنو واغد، بنو الجاد، بنو سعيد، بنو وليد، بنو مختار، بنو تليلي، بنو مصعب، بنو غزي، نومة، يفوز، أهل دلالم، بنو حرازي، بنو أحمد، بنو خدام، أهل جابي.

والقرى الرئيسة هي: جابي (مقر إدارة المنطقة والشيخ مرشد)، رباط النهاري (سوق الشيخ مرشد) كسمة، علوجة (سوق السيد محمود) هدية.

زبيد (قبيلة) Zabid

تعد زبيد بعد الحديدة أهم المدن في غربي تهامة. ويبلغ سكانها ١٠,٠٠٠ نسمة، وهي المركز الإداري للمناطق التركية ووَصَاب السَّافِل ووَصَاب العَالِي، ويحيط بها أراض خصبة وفيرة الإنتاج ترويه مياه فيضان وادي زبيد؛ وهو مجرى مائي يجري طوال العام حتى مخرجه من الجبال.

الشرق والجنوب منهم ففي صف الأتراك. وربما يصل عددهم إلى ٢٠٠٠ رجل، وشيخهم هو علي بن جابر.

القرى: سوق بني نُشر^(١).

ثانياً، القبائل إلى الجنوب من وادي مور:

بُرع (قبيلة جبل) J. Bura

وهي منطقة جبلية خصبة، على الرغم من صغر مساحتها إلى الشرق من أراضي عَبَس وإلى الجنوب من وادي سهام، ومياهها وفيرة. وهي تنتج البن الممتاز والفواكه وغيرها، والشيخ هو علي عبدالله وهو أيضاً المدير التركي للمنطقة.

والقرى الرئيسة هي: منوب، أكمة^(٢)، فايش، وركب^(٣).

الجَرَابِيْحَة (قبيلة) Jarabiha

وهي قبيلة صغيرة من نحو ١٠٠٠ رجل، ولكن سمعتها طيبة في القتال، وهم في عداة مع القُحْرَاء وصَلِيل، ويسكنون المنطقة بمحاذاة الضفاف الجنوبية لوائي سَرْدُود إلى الشمال مباشرة من القُحْرَاء، وشيخهم هو حُسَيْن أصلح، وأهم القرى هي الضاحي، ورئيسهم أو عاقلهم هو يحيى عزان.

الحَشَابِرَة (قبيلة) Hashbira

وهم يسكنون الضفة الشمالية لوائي سَرْدُود، ويبلغ عددهم نحو ٣١٠ رجل، وشيخهم هو

(١) وردت تهجتها في المعجم هكذا Ushar.

(٢) وردت تهجتها في المعجم هكذا Kamah.

(٣) وردت تهجتها في المعجم هكذا Rukab.

أما وادي ريمّة الذي يبدأ مجراه من جبل دوران فيمتد خلال منطقة الزرائق ليروي مساحة كبيرة من الأراضي الخصبة. والمدينة الرئيسة هي بيت الفقيه، وهي مدينة يسكنها ٥٠٠٠ نسمة أو أكثر، ونسبة كبيرة منهم من السادة والفقهاء.

ومشايعهم هم: سيد الأمين بحر الذي قلده الأتراك الأوسمة ومنحوه راتباً شهرياً، والسيد حسن علوي، والسيد موسى محمد، والسيد عبده حلوي، والسيد هادي رزق.

=

ويمثل السادة والعلماء وغيرهم، وكذا المدرسون والطلاب بالمدارس نسبة كبيرة من السكان، فهي إذن المركز التعليمي العظيم لجميع الشافعية في اليمن، ومدير الكلية هو السيد عبدالقادر عنبري.

الزَّرَانِيق (قبيلة) Zaraniq؛

وهي قبيلة بحرية مهمة يحدها من الشمال العسبيّة ومن الجنوب القراشبة ومنطقة زَيد. أما من ناحية الشرق فتمتد القبيلة حتى حضيض التلال بالقرب من بيت الفقيه. وأهم موانئهم هي خور غليفقة، وبحوزتهم الكثير من السفن التي ترتاد البحار، وسيطرون على شطر كبير من التجارة بين عدن والمدن المهمة مثل زَيد وبيت الفقيه. وقد كان خور غليفقة فيما مضى هو الميناء الرئيس لتجارة البن في اليمن، غير أنه قد امتلأ بالغريرين فحل محله أولاً ميناء المخا، ثم الحديدية من قريب. ولقد ظلت هذه القبيلة على عدائها للأتراك، وبلغ من قوتهم أنهم يغلقون الطريق في وجه القوافل التركية أو الوحدات العسكرية التركية الصغيرة.

وهم يتقسمون إلى فرعين رئيسين هما: الزرائق الشامية تحت إمرة الشيخ منصر الصغير من كوكرا، والزرائق اليمانية تحت زعامة الشيخ محمد يحيى الفاشق من الحُسَينِيّة، وهو كبير مشايخ القبيلة بأسرها.

كما نجد الجَحَبَا وهي عشيرة من عشائر الفرع الشمالي قد احتلت الركن الشمالي الغربي من شورين حتى الدرهمي، أما المجاملة فيسكنون في جبل القحمة في الشمال.

وهناك قرى أخرى هي:

الطائف ^(١)	الشيخ منصر صغير
الحُسَيْنِيَّة	محمد يحيى الفاشق
الدريهيمي (الجَحْبِيَّا وسادة)	
صريم (الجَحْبِيَّا)	
عباس (الجَحْبِيَّا)	
القحمة (المجاملة)	محمد جابر
لويّا (الجَحْبِيَّا)	
المهد	

ويقدر عدد الزرائيق بعشرين ألف رجل، ثلاثهم يتتمون إلى اليمانية، أو الفرع الجنوبي.

صَلِيل (قبيلة) Sulail،

وهم يشغلون مساحة كبيرة تمتد من الساحل المواجه لكَمَران حتى سفح التلال أسفل جبل مَلْحَان، ويحدهم من الشمال آك بوعاجة، والزعلية وبنو قيس، ومن الجنوب الحَشَابِرَة الذين قد يكونون مجرد فرع من فروع صِلِيل. ويمر بمنطقتهم الطريق الرئيس الممتد شمالاً وجنوباً خلال تهامة بالقرب من سفوح التلال، كما يمر الطريق ذاته خلال مناطق القبائل التي ذكرناها آنفاً. وهم إلى جانب بني قيس يسيطرون على طريق القوافل المتجه إلى وادي مور. وصاليل قبيلة قوية يقدر عددها بعشرة آلاف رجل. والجزء الغربي من بلادهم عبارة عن صحراء غير أنهم يمتلكون مساحة واسعة من الأرض الزراعية أسفل التلال

في الشرق. وكبير مشايخهم هو سيد عبدالله كوزي باشا الذي يدير المنطقة نيابة عن الأتراك.

والقرى الرئيسة هي:

الزبدية	عاقل على نكر ^(٢)
القناوص	
المُثِيرَة	

ابن عيس، وصليف على الساحل.

كما نجد مصانع مهمة للملح في هذه المنطقة تديرها شركة بريطانية، وكذا نجد محطة للسفن يمكن للسفن العابرة للبحار أن تأوي إليها.

العَبْسِي أو العَبْسِيَّة (قبيلة) Absi or Absiyah،

تمتد هذه القبيلة من الساحل جنوب الحديدة إلى حضيض جبل بُرْع، على مسافة نحو ٣٠ ميلاً من الغرب إلى الشرق، ونحو ١٥ ميلاً من الشمال إلى الجنوب. أما النصف الشرقي من منطقتهم فقد أكسبها وادي سهام خصباً، وهو أحد الوديان الرئيسة في اليمن ويبدأ مجراه من منطقة تبعد بضعة أميال عن صنعاء، وكذلك الجزء الجنوبي من وادي الغدير الذي ينبع من جبل رِيْمَة.

وتقدر أعدادهم بخمسة آلاف إلى ستة رجل. وينقسمون إلى الفروع الآتية: الربصة حول الحديدة، والمنافرة إلى شريقهم. والحَوَك حول المنظر على الساحل على بعد عشرة أميال جنوب الحديدة، وبني صالح أسفل جبل بُرْع، وأهل خليفة وآل الشعراء

(٢) وردت نهجتها في المعجم هكذا Nukar.

(١) جنوب الحديدة.

الجنوب العَبَسِيَّة. وبين الساحل وباجل وهي مسافة ٢٥ ميلاً تصبح المنطقة في معظمها صحراوية، أما السكان فيسكنون أكواخاً مؤقتة في الخبت. وهناك زراعة إلى الشرق من باجل.

ولدى القَحْرَاء أعداد وفيرة من الإبل، كما أن طريق القوافل بين الحديدية والحجيلة في أيديهم إلى حد كبير.

والشخصيات البارزة في الحديدية هي: سيد عبده علي الأهدل، وسيد أحمد مروعي، وسيد علي عايش، ومفتي المذهب الحنفي هو الفقيه محمد سليمان فخيرة، ومفتي الشافعية هو يحيى عبدالله مكرم، وكبير المشايخ في القَحْرَاء هو معافي شرف. ويقدر عدد القبيلة بأكثر من ١٠٠٠٠ رجل، والقرى الرئيسة هي:

باجل، والشيخ عياد بن علي حميدة.

بحا^(٣).

عبال والحجيلة، والمنصب سيد حُسَيْن علي.

قَيْس (قبيلة بني) Bani Qeis:

يشغل بنو قيس وادي مور ووادي لاعة عند نقطة تبعد عن مجمعها مسيرة يوم في اتجاه الشرق. وتكثر الينابيع في هذه المنطقة من أجل الري، كما تتوافر بها المجاري المائية. وتقوم إبل التلال التابعة لبني قيس بمهمة إرشاد القوافل القادمة من السهول وقيادتها خلال الممرات الضيقة المؤدية إلى سوق شِرس وحِجَّة وشيخهم الرئيس هو عبدالله بوني Boni باشا من الريغة،

(٢) وردت تهجتها في المعجم هكذا Buha.

إلى الشرق من مراوة ودار الدوم، وأهل السبت الحردة بالقرب من جبل بُرَع. وكبير مشايخهم هو سليمان حسن من المههد. وهناك مستوطنات مهمة للساة في مراوة وعند المنصورية^(١).

والقرى الرئيسة هي عسل (الشيخ يحيى حرسة^(٢) من الريصة)، والمهد (الشيخ سليمان حسن)، ومكيميَّة (الشيخ يوسف علي، من المنافرة) والمنظر (الشيخ علي وهابان من الحَوَك)، والخليفة (الشيخ محمد عطية)، والشريعة (الشيخ محمد سليمان)، قُصُوتة، مراوة (السيد عبد الباري)، والمنصورية (الشيخ محمد يحيى بحر ومحمد حيدر)، والقُطُيع (الشيخ محمد حمود)، والغنمية.

ونجد أن شريف أحمد يحيى بحر ذا نفوذ عظيم على جميع أنحاء شمال تهامة وجنوب الحديدية، كما أن بني سُلَيْل والقَحْرَاء والعبيسة والزرائق جميعهم يعدونه زعيماً دينياً لهم.

القَحْرَاء (قبيلة) Al Kohra:

وهي قبيلة مهمة في أولى مراحل طريق الحديدية-صنعاء، وهي تمتد من البحر لنحو خمسين ميلاً في اتجاه الشمال الشرقي حتى الحجيلة. أما جيرانهم من الشمال فهم الجرابح، ومن الشرق قبائل جبل حَرَاز وجبل بُرَع ومن

(١) العَبَسِيَّة: قبيلة من عك تسكن مديرية (المراوعة) الواقعة في شرقي مدينة الحديدية، ومن أقسامها المشهورة: الرقاب، الريصة، القلافة، العوامر، الرمانية، الوعارية (إبراهيم المقضي، ٢٠٠٢م، معجم البلدان والقبائل اليمنية، دار الكلمة بصنعاء).

(٢) وردت تهجتها في المعجم هكذا Harisah.

وهو الذي كان أبوه قائمقام تحت الحكم التركي، كما كان يتمتع بثفوذ كبير. غير أن بني قيس يميلون الآن إلى جانب الإدريسي، ويبلغ عددهم نحو ٢٠٠٠ رجل. وقريتهم الريستاتان هما: الريفة، وطور مسلم.

ملحان (قبيلة جبل) J. Milhan

جبل ملحان^(١) هو منطقة جبلية تقع إلى الشمال من وادي سردود، وتمتد شرقاً إلى منطقة صليل، وهي صغيرة المدى ولكنها شديدة الخصب كثيرة السكان؛ إذ يقدر عددهم بعشرة آلاف نسمة. وكبير مشايخهم هو إبراهيم حسن الشجاف من خصلة. وفروع القبيلة أو زعماؤها هم: معزية، هباط، بنو العصفري، همدان، بنو علي جوبة، يمامية، بنو وهب، آل عصبية، الخشلة، صروب، وآل محراس.

ثالثاً: حاشد وبكيل (قبيلة) Hashid and Bakil

حاشد وبكيل (وهما يذكران معاً عموماً) هما أهم قبائل اليمن، ويبلغ عددهما معاً أكثر من

١٠٠,٠٠٠ مقاتل، ويشغلون الشطر الأعظم من بلاد الإمام، ويمدونه بأغلب أنصاره، إلا الفرع الجنوبي بجوار صنعاء فلم يحدث أن استسلموا للحكم التركي على الإطلاق. وتقع أراضي حاشد على منطقة مرتفعة تعد مستجماً للمياه وعلى منحدراتها الشرقية بمحاذاة الطرق الرئيسة المؤدية شمالاً من عمران وصنعاء إلى صعدة. وهناك ثلاث قبائل رئيسة هي:

- ١- الخارف، إلى الشمال من أرحب، وإلى الشمال الشرقي من قاع البون في وادي هران.
- ٢- بنو الصريم إلى الشمال من الخارف وإلى الشرق من مدينة صعدة.
- ٣- العصيمات: إلى الشمال من بني الصريم حتى مسيرة يومين من صعدة. وعند هذه القبائل ٢٢٠٠٠ مقاتل.

ويعد العرب الجنوبيون (همدان وعمران وسنحان) من سلالة حاشد، ومن يقاتلون في صفهم إذا دقت طبول الحرب. وهمدان هي المنطقة الواقعة بين عمران وصنعاء على المنحدر الشرقي من السلسلة الرئيسة، وتقع سنحان إلى الجنوب من صنعاء بمحاذاة الطريق إلى يريم.

وتمتد منطقة بكيل من نجران في الشمال إلى صنعاء في الجنوب، وتقع إلى الشرق من حاشد، وتحدها الصحراء من ناحية الشرق.

والقبائل الرئيسة هي كما يأتي، وعددها ٨٠,٠٠٠ من المسلحين (جلاسر Glaser): =

(١) ملحان: سلسلة جبلية في غربي المحويت، سميت باسم ملحان بن عوف بن مالك بن زيد بن سدد بن زرعة بن حمير الأصغر، وهو جبل منبع حصين اشتهر بصعوبة مرقاه ووعورة مسالكه، وموقعه يشرف على «المهجم» في وادي سردود من تهامة، كما يعاند جبل حراز من ناحية الشمال. وكثيراً ما يقرن جبل «ملحان» بجبل «حفاش» لاتصالهما ببعض، فلا يذكر أحدهما إلا مقروناً بالآخر، وإن كانت تفصلهما سائلة تعرف باسم «ينورة». والجبيلان غنيان بالزروع والتواكب، وهما طوال السنة مزوج خضراء لقربيهما من مناطق تهامة الدافئة فيكسبان الرطوبة (إبراهيم المقحفي، ٢٠٠٢م، معجم البلدان والقبائل اليمنية، دار الكلمة بصنعاء).

والقرى الرئيسة للقسم الأول، القسم الشمالي الغربي هي جريات، شسریم^(١)، والآثار الحميرية في زَبَاد، وجميعها في فرع بني علي. وفي زندان جيران شرا العرشان، وفي خميس الوش^(٢) نجد القرية الشهيرة مَدْر، وآثار صرواح والخبة. وعصام ظرفات، بتمران^(٣)، شاكر وبوزان تعدّ كلها من القرى المهمة.

وقرى ديبان الرئيسة نجدها في قسم القبيلة بالخير، المحال، بني تقعي^(٤)، عطوة وريام. وفي سحيم القصبه وسمرأ، وفي حسان، سعدان، وسلم، وبنو عتبان، وحزام، وشعب، وأقصى جزء جنوبي من أرحب المتاخم للرحابي.

وكانت منطقة أَرْحَب يوماً ما هي عاصمة المملكة الحميرية. ويقول جلاسر Glaser واصفاً حالتها الراهنة: ليس بها مياه جارية أو ينابيع دائمة، فالزراعة تعتمد على مياه المطر، أما المرتفعات التي كانت في يوم من الأيام تغطيها قرى حمير فصارت الآن جرداء، حيث لا يزرع منها إلا الأجزاء المنخفضة على أطراف سهول الأودية.

والجوف هي المنطقة التي يتدفق خلالها وادي هِرَّان بعد التقائه بوادي الخارد عند العيش حيث يغادر أَرْحَب، ونجد أن وادي هِرَّان عبارة عن مجرى مهم يقال إنه يتدفق خلال الجوف لمسافة تزيد على ٢٠ ميلاً. والفروع الرئيسة التي تسكن هذه المنطقة هي ذو حُسَيْن وهي من أقوى قبائل

أَرْحَب	ذو محمد
آل حَمَّار	سفيان
بالحارث	عمالة
بلاد البستان	عيال أهل سالم
بنو جبر	عيال سُريح
بنو نوف	مراحية
الجوف	نهم
خَوْلَان	واتلة
ذو حُسَيْن	وداعة

وتشغل بالحارث الجزء العلوي من وادي الخارد إلى الشمال الشرقي من صنعاء، وذلك ابتداء من قرب المدينة نفسها حتى قاع سمته، بينما تقع بلاد البستان إلى الغرب والجنوب الغربي من صنعاء بين المدينة جبل حضور (النبي شعيب)، وتقع خَوْلَان إلى الشرق والجنوب الشرقي من صنعاء.

ونسكن عيال سريح إلى الشرق من عَمْران وإلى الشمال من هَمْدان، وتمتد منطقتهم عبر قاع البون، وبمحاذاة طريق صعده إلى قرب الغولة، ونظراً لقرب هذه القبائل الأربع من صنعاء فهم خاضعون للحكم التركي.

أما نهم وبنو جبر ففي الشرق من وادي الخارد، وبين ذلك الوادي ووادي شبوان لتتأخم بالحارث غرباً وخَوْلَان جنوباً.

وتشمل أَرْحَب المنطقة الممتدة بين وادي هِرَّان ووادي الخارد. وقسماهما الرئيسان هما: بنو زهير وذبيان.

(١) وردت تهجتها في المعجم هكذا Shasarim.

(٢) وردت تهجتها في المعجم هكذا Wash.

(٣) وردت تهجتها في المعجم هكذا Bitmarran.

(٤) وردت تهجتها في المعجم هكذا Nukai.

بكيل، وبنو نوف وهي بالقرب من النهر، بينما يبين هاليفي Halevy (الأوروبي الوحيد الذي زار هذه المنطقة) أن ذو حُسين كانت تسكن منطقة أبعد في اتجاه الشمال في واحة المراشي والنخب حيث القرى الرئيسة هي: ألتام، والمكار، والمججل. أما في الجوف الأسفل فيوجد كثير من الآثار القديمة، من أهمها: معين عاصمة المعينيين، حيث عثر هاليفي على كثير من النقوش المهمة.

أما ذو محمد - وهي قبيلة قوية أيضاً - فهي إلى الشمال من ذو حُسين، وتقع منطقة برط - إضافة إلى القرى الرئيستين سوق العنان والمضيق - في أراضيهم. ويوجد سفيان والمراحبة غرب الجوف في وادي المراحب وشوابة (هيران).

وتظهر وادعة في الخرائط التركية إلى الشرق قليلاً من صعدة (وهناك قبيلة بهذا الاسم تعد فرعاً من قبيلة قحطان تشغل المنطقة المجاورة لظهران الجنوب على بعد أربع محطات شمال صعدة). ويظهر هاليفي Halvey عيال سالم بين صعدة ونجران ووائللة إلى الشمال مباشرة من سالم، ويتاخمون نجران.

ويوجد الأمالصة أيضاً على الحد الجنوبي لنجران إلى الشرق مباشرة من وائللة.

وقد حصلنا على هذه المعلومات من أحد العصيمات، وهو رسول من قبل الشيخ ناصر مبخوت في عام ١٩١٦م.

مشايخ أرْحَب:

محمد علي ردمان

محمد بن حسن العداري

منصور مرح

حامد محمد الحباري.

مشايخ حَوْلان:

قائد بن راجح

علي مصلح أبو حليقة.

مشايخ سفيان:

محمد بن علي الشمشي.

مشايخ المراحب:

محمد بن مراحبة.

مشايخ ذو محسد

أبو رأس - أبو حرب، منصور بن عبد الله.

ثوابة - محمد أحمد الصلاحي

دمج - البحر.

مشايخ ذو حُسين:

يحيى بن يحيى شايف

ويعدّ ناصر مبخوت (العصيمات) أكثر الرجال

نفوذاً في قبيلة سَحَاشِد بأسرها.

اليَمِيل (الرأس) Limail (Ras)

٠٠-٢٧-٢٥، ٠٠-٢١-٥٠. انظر: الجميل

(الرأس) Limail (Ras)^(١).

يَنْبَعُ الْبَحْرِ Yanbo

٠٠-٠٥-٢٤، ١٥-٠٣-٣٨. ينبع أو باسمها

الكامل ينبع البحر ميناء لدخول المدينة المنورة (١٣٠ ميلاً عن طريق البر)، تقع عند الطرف الشمالي لشرم يمثل أفضل مرفأً بين شبه جزيرة سيناء وجدة. والبلدة التي بنيت على طرف سهل فاصل بين الجبال والبحر عبارة عن ١٠٠٠ أو ١٥٠٠ منزل. وهي تشغل مساحة ذات امتداد كبير ويحيط بها من جانب البر سور ذو ثغور، ولكنه يعاني حالياً من التهالك الشديد. أما المنازل فقد بنيت بطريقة بدائية من الحجر الجيري والصخور الشعابية التي يوحى تفتتها بأنها آيلة للسقوط. ويتكون أغلبها من أكثر من طابق، غير أن كثيراً منها عبارة عن خرائب، وهو مكان وضع شديد القذارة، والشوارع واسعة، والمنازل متباعدة بعضها عن البعض الآخر إلى حد كبير، إلا في المنطقة المجاورة للميناء مباشرة. ويوجد سوق به مواد تموينية مثل البن والحبوب وغيرها من المواد الغذائية. ويتغير عدد السكان بصورة كبيرة حسب وفود الحجاج وذهابهم، غير أن عدد المقيمين الدائمين قد يصل إلى ٥٠٠٠ نسمة، مع تضاعف عددهم في موسم الحج بصورة مؤقتة، بل زيادتهم إلى ثلاثة أضعاف عددهم في غير ذلك الوقت من (١) هذا المدخل إضافة من المحقق لفائدة القارئ بسبب تعدد أسماء المكان.

العام. ويستخدم الحجاج القادمون عن طريق البحر هذا المكان مستودعاً لبضائعهم الثقيلة. ويسمح لغبر المسلمين بالإقامة داخل البلدة ولكنهم يحظر عليهم الخروج من الأسوار. ويجلب الماء على ظهور الإبل من آبار العصيلي^(٢)، على بعد ٣ أميال إلى الشرق من ينبع، وكذا من آبار أخرى داخل البلدة، ومن خزانات مياه الأمطار في التلال المجاورة. وهذه المياه ليست عذبة في أي من تلك الأماكن فلذلك أنشئ معمل تكرير للمياه في الآونة الأخيرة، ويمثل والي الحجاز في هذا المكان قائمقام.

والشرم الذي تقوم عليه ينبع يصل عرضه إلى ١,٥ كابل بين الشعاب المرجانية، أما المياه خارجه فعميقة، بينما يتناقص ذلك العمق بسرعة من ١٥ قامة إلى ٦ قامات في المدخل. وقبالة المدينة يصبح عمق المرسى من ٤ قامات إلى ٦، والعرض نحو ١,٢٥ كابل، وليس لها مرفأً صناعي، ولكن على الجانب الجنوبي من المدخل -أي على الجانب المواجه للبلدة- توجد جزيرة رملية صغيرة على الشعاب مما يوفر قدرأً من الحماية للمرسى^(٣).

(٢) وردت تهجتها في المعجم هكذا Asaliyah.

(٣) ينبع البحر: مدينة على الساحل الشرقي للبحر الأحمر، وهي ميناء المدينة المنورة، تقع شمال جدة على ٣٥٤ كيلاً وعن المدينة ٢٥٠ كيلاً غرباً عن طريق يدر، يجتمع الطريقان في المرفق غرب بدر ببضعة أكبال: وسكانها خليط من الناس، وتكوّن قبيلة جُهَيْمَة الغالبية في السكان وهي تسكن برها كله، وهو أها رطب حار صيفاً دافئ شتاء. وسميت ينبع البحر تمييزاً لها عن اسم ينبع النخل الذي كان هو الأصل في الاسم، ثم أسست هذه المدينة حول القرن الرابع الهجري، وبالأحرى=

يَنْبَعُ الْبَحْرِ Yanbu Al Bahr

٥٦-٠٤-٢٤، ٢٤-٠٣-٣٨. قرية في منطقة الرياض، تقع على ارتفاع ١٢ متراً فوق مستوى سطح البحر. ويقطنها من ١٠,٠٠٠ إلى ٢٤٩٩٩ نسمة. وهي ترتبط بطريق جدة-ينبع الرئيس. وتشمل الأنشطة الاقتصادية فيها: تربية الماشية من الإبل والغنم والماعز وصيد السمك. وبها ماء كاف، درجة علويته من ١-٢٥٪. ويوجد بها مدرسة ابتدائية ومتوسطة وثانوية للبنين، ومدرسة ابتدائية ومتوسطة للبنات، ومستشفى، ومستوصف، ومحكمة، وبريد وبرق وهاتف، ووحدة بيطرية، وقوات أمن، ومرافق ميناء (WILSON-MURROW, 1970)^(١).

يَنْبَعُ النَّخْلِ Yanbo-An-Nakhl

١٠٠-٢١-٢٤، ١٠٠-٢٦-٣٨. مجموعة من واحات النخيل في الحجاز، تقع على مسافة نحو ٢٠ ميلاً أو نحوها إلى الشرق من ينبع البحر. وتمتد القرى التي تمثل ينبع النخل بمحاذاة وادي ينبع، وهي مقر عرب جُهَيْنَةَ. وأسماء القرى الرئيسة مرتبة تنازلياً هي: خيف حسين، اليسيرة^(٢)، البَيْنَةُ، عين حسن، عين حسين، الفجة^(٣)، عين علي، العين الجديدة، خيف فاضل، الحارثية،

= بعد خراب الحوراء، فأطلق عليها هذا الاسم. وكان تأسيسها في زمن دولة بني أبوب (عائق البلادي، معجم معالم الحجاز).

(١) انظر: ينبع لبحر Yanbo.

(٢) وردت تهجتها في المعجم هكذا Asirah.

(٣) وردت تهجتها في المعجم هكذا Fiji.

شعنا^(٤)، عين علي^(٥)، عين سلامة^(٦)، عين عجلان، السكوبية، العلقمية، عين النور^(٧)، الجارية، المزرعة^(٨)، البركة، نخل مبارك^(٩).

يَنْفَعُ (آل) Yanfa (Al)

٢٥-٥٩-١٧، ٤٠-٤٥-٤٢. قرية في المسقي بمنطقة عسير، تقع على ارتفاع ٢٤٩٢ متراً فوق مستوى سطح البحر، ويقطنها من ١٠١ إلى ٢٥٠ نسمة. وهي ترتبط مع طريق الطائف-أبها-جازان الرئيس بدرج جبلي مستو إلى ممتوج ممهد سيئ، إلى لا بأس به، طوله ٥٢,٣ كم. وبالقرية مدرسة، ومستوصف، و١٥ دكاناً، و٣ طاحونات (ITALCONSULT, 1970)^(١٠).

يَنْقُلُ Yanqul

١٠٠-٣٤-٢٣، ١٠٠-٣١-٥٦. قرية كبيرة في وادي صَنْكُ^(١١) بمنطقة الظاهرة في سلطنة عمان.

(٤) وردت تهجتها في المعجم هكذا Shatah.

(٥) مكررة في النص الأصلي، وقد تكون قرية أخرى تحمل الاسم نفسه.

(٦) لا تعرف هذه العين، وإنما كان يوجد عين باسم عين سلمان.

(٧) لا يعرف عين بهذا الاسم، وإنما كان يوجد عين باسم عين النوى.

(٨) وردت تهجتها في المعجم هكذا Mazra.

(٩) ينبع النخل: - بالإضافة إلى النخل المعروف - منطقة ذات قرى سكانها جُهَيْنَةَ وحرب (حمد الجاسر، المعجم المختصر).

(١٠) في مركز الشعف بأبها في منطقة عسير.

(١١) انظر مادة هذا المدخل في المعجم، فستجد تفصيلات أخرى.

اليهودي Yahudi

٣٠-٢٦-١٠٠، ٤٧-٤٥-٠٠٠. قرية على جدول على الضفة اليمنى لشط العرب^(١) بين البصرة والمحمرة.

يُورين (وادي) Yuri Wadi

٣٢-٢١-١٨، ١٩-٥٨-٤١. قرية من قرى قنّا والبحر بمنطقة عسير، تقع على ارتفاع ٥٦١ متراً فوق مستوى سطح البحر، ويقطنها نحو ١٠٠ نسمة. وهي ترتبط مع الطريق الساحلي الرئيس بدرب مستو بطن واد لا بأس به، طوله ١٩,٥ كم (ITALCONSULT, 1970)^(٢).

يُوسيف (آل) Yusif (Al)

٢٨-١٥-١٨، ٤٢-٢٨-٠٠٠. قرية في أبها بمنطقة عسير، تقع على ارتفاع ٢٣٧٥ متراً فوق مستوى سطح البحر، ويقطنها من ١٠١ إلى ٢٥٠ نسمة. وهي ترتبط مع طريق الطائف-أبها-جازان الرئيس بدرب مستو متموج ممهد سيح، إلى لا بأس به، طوله ٧,٣ كم (ITALCONSULT, 1970).

يُوسف (بنر) Yusuf

٢٦-٠٢-٠٠٠، ٥٠-٣٤-٠٠٠. بشر عذبة في جزيرة البحرين^(٣) بالخليج العربي.

اليوسفان Yusifan

٣٠-٢٨-٠٠٠، ٤٧-٥٣-٠٠٠. مستوطنة على الضفة اليمنى لشط العرب^(٤) أسفل البصرة.

اليوسفيّة (رأس) Yusufiyah (Ras)

٠٦-٢٦-١٠٠، ٠٩-٥١-٠٠٠. رأس في الجانب الغربي من قطر^(٥) بشرفي شبه الجزيرة العربية.

اليوسفيّة Yusufiyah

٣٢-٣٠-٠٠٠، ٤٣-٥١-٠٠٠. أرض نهرية على الضفة اليمنى لنهر دجلة^(٦) يقع مركزها على بعد نحو ٧ أميال بواسطة النهر فوق كوت الأمانة.

اليوسفيّة Yusufiyah

٢٩-٢٩-٠٠٠، ٢٦-٤٤-٠٠٠. مقاطعة في قضاء الحلة^(٧) بالعراق.

اليوما (آل) Yuma (Al)

٤٦-٤٦-١٩، ١٣-٥٥-٤١. قرية في أدمة بمحافظة بيشة في منطقة عسير، تقع على ارتفاع ١٨٢٧ متراً فوق مستوى سطح البحر، ويقطنها نحو ١٠٠ نسمة. وهي ترتبط مع طريق الطائف-أبها-

(٤) انظر مادة هذا المدخل في المعجم، فستجد تفصيلات أخرى.

(٥) انظر مادة هذا المدخل في المعجم، فستجد تفصيلات أخرى.

(٦) انظر مادة هذا المدخل في المعجم، فستجد تفصيلات أخرى.

(٧) انظر مادة هذا المدخل في المعجم، فستجد تفصيلات أخرى.

(١) انظر مادة هذا المدخل في المعجم، فستجد تفصيلات أخرى.

(٢) أحد زوافد وادي قنّا بتهامة عسير.

(٣) انظر مادة هذا المدخل في المعجم، فستجد تفصيلات أخرى.

جازان الرئيس بدرج جبلي ومتموج سيء، إلى لا بأس به، طوله ٦ كم (ITALCONSULT, 1970)^(١).

يَوْمَيْن (ذات) Dhat Yawmain

٤٤ - ٤٠ - ١٨ - ٢٣ - ١٦ - ٤٢. قرية في بَلْسَمَر في منطقة عسير، تقع على ارتفاع ٢٤٦٠ متراً فوق مستوى سطح البحر، ويقطنها نحو ١٠٠ نسمة. وترتبط مع طريق الطائف-أبها-جازان الرئيس بدرج جبلي سيء، طوله ٢ كم، ولكن يحتاج الشخص إلى خمس ساعات مشياً؛ للوصول من القرية إلى ذلك الدرب (ITALCONSULT, 1970)^(٢).

يُونِس (الشيخ) Yunis (Shaikh)

١٠٠-٤٣-١٤، ١٠٠-٥٧-٤٢. يملكه الحوك؛ وهو مرسى طيب في منطقة الرياح الجنوبية الشرقية، ولا يوجد به سوى مسجد ومزل.

البيئف (Al) Yaif

١٠٠-٢٣، ١٠٠-٤٥-٥٣. انظر: الجيف (Al) Yaif^(٣).

(١) أصلها الجوما بقلب الجيم ياء من قرى باثوت في مركز خثعم بالعلاية بمحافظة بلقرن بمنطقة عسير.
(٢) ذات يومين: من قرى بَلْسَمَر وبلخمر في منطقة عسير (حمد الجسر، المعجم المختصر).
(٣) هذا المدخل إضافة من المحقق لفائدة القارئ بسبب تعدد أسماء المكان.



ص. ب : ٢٩٤٥ - الرياض ١١٤٦١ - المملكة العربية السعودية - هاتف: ٤٠١١٩٩٩ - فاكس: ٤٠١٣٥٩٧

P.O.Box: 2945 - Riyadh 11461 - K.S.A - Tel: 4011999 - Fax: 4013597

البريد الإلكتروني: info@darah.org.sa - موقع الإنترنت: www.darah.org.sa